

**Niederschrift der
Sitzung des Verwaltungsrates der bonnorange AöR
vom 13. März 2026**

- öffentliche Sitzung -



Datum	Beginn	Ende
13.03.2026	14:04 Uhr	16:04 Uhr

bonnorange AöR – Lievelingsweg 110 – 53119 Bonn
Kantine (hinten)

Übersicht

Entscheidung

1	Öffentliche Sitzung	
1.1	Anerkennung der Tagesordnung	<i>Anerkannt</i>
1.2	Genehmigung der Niederschrift über die öffentliche Sitzung des Verwaltungsrats am 30.01.2026	<i>Genehmigt</i>
1.3	Genehmigung von Dringlichkeitsentscheidungen	
1.4	Beschlussvorlagen	
1.4.1	Ertüchtigung Wertstoffhof „Am Dickobskreuz“	<i>Zustimmung</i>
1.4.2	Grundstückskauf	<i>Zustimmung</i>
1.4.3	Neubesetzung stellvertretender Vorstand	<i>Zustimmung</i>
1.4.4	11. Änderung Straßenreinigungssatzung (<u>Änderungen ausschließlich im Straßenverzeichnis</u> ; keine Änderung im Satzungstext)	<i>Zustimmung</i>
1.4.5	Änderung der Geschäftsordnung des Verwaltungsrats der bonnorange AöR	<i>Zustimmung</i>
1.5	Mitteilungsvorlagen	
1.6	Aktuelle Informationen	
1.7	Sonstiges	
1.8	Tagesordnungspunkte der nicht öffentlichen Sitzung	

Niederschrift

1 Öffentliche Sitzung

1.1 Anerkennung der Tagesordnung

AöR-26014

- Herr Wiesner erläutert, dass die öffentliche Sitzung im Rahmen von TOP 1.4.1 und TOP 1.4.2 vorübergehend unterbrochen und die Nicht-Öffentlichkeit hergestellt werden soll, um TOP 2.5.1 und TOP 2.5.2 (→ *TOP 2.4.3 nach Änderung der Tagesordnung*) der nicht öffentlichen Sitzung jeweils vorzuziehen. Die Anwesenden erklären sich hiermit einstimmig einverstanden.

Die Tagesordnung der öffentlichen Sitzung am 13. März 2026 wird *einstimmig anerkannt*.

Die ordnungsgemäße Einladung wird festgestellt.

1.2 Genehmigung der Niederschrift über die öffentliche Sitzung des Verwaltungsrats am 30.01.2026

AöR-26011

Die Niederschrift über die öffentliche Sitzung des Verwaltungsrats am 30.01.2026 wird *einstimmig genehmigt*.

1.3 Genehmigung von Dringlichkeitsentscheidungen

1.4 Beschlussvorlagen

1.4.1 Ertüchtigung Wertstoffhof „Am Dickobskreuz“

AöR-26016

- Herr Wiesner stellt um 14:06 Uhr die Nicht-Öffentlichkeit der Sitzung her.
- Um 14:45 Uhr stellt Herr Wiesner die Öffentlichkeit der Sitzung wieder her.
- Aufgrund der in der nicht öffentlichen Sitzung unter TOP 2.5.1 präsentierten Zahlen stimmen die Anwesenden einstimmig der Änderung des Beschlusstextes zu (→ *siehe nachfolgend*), der im Anschluss zur Abstimmung gebracht wird.

Beschluss

Zum genehmigungskonformen Weiterbetrieb des Wertstoffhofs „Am Dickobskreuz“ wurde in der Verwaltungsratssitzung vom 30.01.2026 die Durchführung dringend notwendiger Maßnahmen zur betrieblichen Ertüchtigung beschlossen (*siehe hierzu Beschlussvorlage unter TOP 2.4.2 in der Verwaltungsratssitzung am 30.01.2026 - DS-Nr. AöR-26007*).

Die zugrundeliegenden Annahmen und Bewertung des Ingenieurbüros pbo, Aachen, wurden im Nachgang einschließlich der Abgrenzung investiver Kosten und konsumtiver Aufwände vertiefend analysiert.

In diesem Zusammenhang konnte positiv festgestellt werden, dass von den zunächst geplanten und (*in der Verwaltungsratssitzung am 30.01.2026*) genehmigten investiven Aufwänden in Höhe von 900.000 EUR im Jahr 2026 nur 258.230 EUR (brutto) zur betrieblichen Ertüchtigung des Wertstoffhofes benötigt werden (*→ Einsparung*). Diese Mittel sind im Wirtschaftsplan 2026 verfügbar.

Die ermittelten konsumtiven Aufwände fallen mit 127.350 EUR (brutto) dagegen höher aus und können im aktuell genehmigten Wirtschaftsplan 2026 sowie den damit verbundenen Zielen nicht mehr abgebildet werden und sind als Nachtragshaushalt zum Wirtschaftsplan 2026 einzustellen.

Zustimmung, einstimmig.

1.4.2 Grundstückskauf

AöR-26017

- Herr Wiesner stellt um 14:48 Uhr die Nicht-Öffentlichkeit der Sitzung her.
- Um 15:17 Uhr stellt Herr Wiesner die Öffentlichkeit der Sitzung wieder her.
- Aufgrund der Aussprache zu TOP 2.5.2 bzw. TOP 2.4.3 nach Änderung der Tagesordnung der nicht öffentlichen Sitzung schlagen die Anwesenden einstimmig die Änderung des Beschlusstextes zum Grundstückskauf vor (*→ siehe nachfolgend*). Dieser wird im Anschluss zur Abstimmung gebracht.

Beschluss

Der Verwaltungsrat der bonnorange AöR ermächtigt den Vorstand, in Bezug auf das unter TOP 2.5.2 bzw. TOP 2.4.3 nach Änderung der Tagesordnung der nicht öffentlichen Sitzung beschriebene Grundstück zu den im nicht öffentlichen Teil beschlossenen Bedingungen zu handeln.

Zustimmung, einstimmig.

1.4.3 Neubesetzung stellvertretender Vorstand

AöR-26018

- Herr Peter verlässt den Raum vor der Beschlussfassung um 15.30 Uhr.

Beschluss

1. Herr Richard Münz wird mit Wirkung zum 31.03.2026 als stellvertretender Vorstand der bonnorange AöR abberufen.
2. Herr Joachim Peter wird mit Wirkung zum 01.04.2026 als stellvertretenden Vorstand der bonnorange AöR berufen. Er ist berechtigt, finanzrelevante Entscheidungen bis zu einer Höhe von 250.000,00 EUR netto als Spartenleiter und in unbegrenzter Höhe als stellvertretender Vorstand zu treffen.

Zustimmung, einstimmig.

- Herr Peter nimmt ab 15.33 Uhr wieder an der Sitzung teil.
- Herr Wiesner überreicht Herrn Münz ein Präsent zum Dank für seine bisherige Tätigkeit bei der bonnorange AöR und in deren Verwaltungsrat.

1.4.4 11. Änderung Straßenreinigungssatzung (Änderungen ausschließlich im Straßenverzeichnis; keine Änderung im Satzungstext) AöR-26019

- Herr Gold stellt fest, dass die Anlagen zur BV nicht korrekt nummeriert waren (→ *Die Beschlussvorlage mit korrekt nummerierten Anlagen wird der Niederschrift als Anlage 1 beigelegt.*).
- Herr Gold stellt in Frage, ob die Anpassung der Reinigungsklassen zur Reduzierung von Leerfahrten sowie zur Effizienzsteigerung den Bonner Bürger*innen vermittelbar ist und von diesen toleriert wird.
- Herr Blasberg und Frau Arft führen aus, dass in den betroffenen 167 Straßenabschnitten tendenziell eher häufiger gereinigt und die Sauberkeit dadurch erhöht wird.

Beschluss

Der Verwaltungsrat beschließt die vorliegende 11. Änderung der Satzung der bonnorange – Anstalt des öffentlichen Rechts (AöR) – über die Straßenreinigung in der Bundesstadt Bonn in der beigelegten Fassung (*Anlage 1: Straßenverzeichnis neu; nicht Satzungstext*).

Zustimmung, einstimmig

1.4.5 Änderung der Geschäftsordnung des Verwaltungsrats der bonnorange AöR AöR-26020

- Herr Sadewasser zeigt die als Anlage 2 beigelegte Präsentation.

- Herr Dr. Rutte weist darauf hin, dass ggf. zu klären ist, welche Art von Fragen aus dem Rat der Bundesstadt Bonn grundsätzlich durch die bonnorange bzw. den Verwaltungsrat zu beantworten sind.
- Herr Wiesner schlägt vor, diesen Sachverhalt in den Fraktionsvorsitzenden-Besprechungen zu thematisieren.
- Herr Gold führt aus, dass interne Betriebsabläufe der bonnorange nicht im Rat der Stadt Bonn erklärt werden müssen.
- Herr Sadewasser erklärt, dass die Fraktionen ihre Fragen und Anliegen zur bonnorange in den Verwaltungsrat der bonnorange und nicht in den Rat der Stadt Bonn einbringen sollten.
- Jules Schenkel merkt an, dass die Empfehlung zur zeitlichen Abfolge der Genehmigung von Satzungsentwürfen und -änderungen nicht ausreichend berücksichtigt, dass zwischen zwei Verwaltungsratssitzungen zwingend eine Ratssitzung stattfindet.
- Herr Sadewasser stellt klar, dass es sich bei der Empfehlung um einen idealtypischen Prozess handelt. Sollte der zeitliche Rahmen im Einzelfall nicht ausreichen, hat der Verwaltungsrat die Möglichkeit, die Beschlussfassung zu vertagen.
- Auf die Frage von Jules Schenkel, weshalb bei Satzungsänderungen, die der Umsetzung geltenden Rechts dienen, auf das zweistufige Vorgehen verzichtet werden soll, erläutert Herr Sadewasser, dass eine Satzungsänderung im Fall von Gesetzesänderungen zwingend geboten ist und die bonnorange AöR wie auch die Bundesstadt Bonn keine Wahlfreiheit hat, geändertes Recht nicht umzusetzen.

Beschluss

- 1 Der Verwaltungsrat beschließt folgende Ergänzungen zur bestehenden Geschäftsordnung des Verwaltungsrates der bonnorange – Anstalt des öffentlichen Rechts (AöR):

§ 2 Absatz 4:

„Bei Entwürfen von Satzungen oder Satzungsänderungen wird vor der Beschlussfassung im Verwaltungsrat der Entwurf dem Rat der Bundesstadt Bonn - zeitgleich mit der Einberufung des Verwaltungsrates - nachrichtlich zur Kenntnisnahme übermittelt. Die Zuständigkeit des Verwaltungsrates gem. § 114a Abs. 7 GO NRW sowie § 8 Abs. 3 Nr. 1 der Unternehmenssatzung der bonnorange AöR bleibt hiervon unberührt.“

2 Der Verwaltungsrat beschließt folgende Umsetzungsempfehlungen:

a) Zeitliche Abfolge der Genehmigung von Satzungsentwürfen und Satzungsänderungen

Um den Rat der Bundesstadt Bonn frühzeitig über die Absicht der bonnorange AöR zu unterrichten, Entwürfe von Satzungen oder Satzungsänderung durch den Verwaltungsrat beschließend zu lassen, wird die bonnorange AöR

- die Beschlussvorlage zur 1. Lesung eines Entwurfs einer Satzung oder Satzungsänderung dem Verwaltungsrat der bonnorange AöR und nachrichtlich der Koordinierungsstelle bei der Bundesstadt Bonn mit einer 2-Wochenfrist zusammen mit der Einladung zur öffentlichen Sitzung des Verwaltungsrates der bonnorange AöR überstellen.
- Der Entwurf einer Satzung oder Satzungsänderung wird dann regelmäßig in der auf die 1. Lesung folgenden Verwaltungsratssitzung in 2. Lesung beschlossen.

Ausgenommen hiervon sind Satzungsänderungen, die ausschließlich redaktionelle Textänderungen betreffen oder der Umsetzung geltenden Rechts dienen. Diese können bereits in 1. Lesung beschlossen werden.

b) Anfragen aus dem Rat der Bundesstadt Bonn

Anfragen aus dem Rat der Bundesstadt Bonn können nur über bzw. durch die in den Verwaltungsrat entsandten Verwaltungsratsmitglieder an den Vorstand der bonnorange AöR gerichtet werden.

Der Verwaltungsratsvorsitzende entscheidet in Abstimmung mit dem Vorstand darüber, ob die Anfrage in der nächsten öffentlichen Sitzung des Verwaltungsrats der bonnorange AöR behandelt wird.

Aus Gründen der Bearbeitung der Anfrage durch die bonnorange AöR ist eine 4wöchige Frist einzuhalten.

Zustimmung, einstimmig.

1.5 Mitteilungsvorlagen

1.6 Aktuelle Informationen

1.7 Sonstiges

- Herr Sadewasser informiert, dass bei der bonnorange AöR zurzeit eine Betriebsprüfung für die Jahre 2019 – 2022 durch die Groß- und Konzernbetriebsprüfung Aachen stattfindet.
- Da die Steuerklärungen für die Jahre 2023 und 2024 bereits vorliegen, hat die bonnorange um Ausweitung der Prüfung auf diese Jahre gebeten. Die Antwort des Finanzamtes steht noch aus.

1.8 Tagesordnungspunkte der nicht öffentlichen Sitzung

AöR 26021

Bonn, den 24.03.2026

gez. Helmut Wiesner
Verwaltungsratsvorsitzender

gez. Dr. Silke Felten
Schriftführerin

Anlagen

- 1 Beschlussvorlage „11. Änderung Straßenreinigungssatzung (Änderungen ausschließlich im Straßenverzeichnis; keine Änderung im Satzungstext)“ inkl. Anlagen (AöR-26019)
- 2 Präsentation „Änderung der Geschäftsordnung“

Beschlussvorlage

AöR-260xx Drucksache

7 Anlage(n)

13.03.2026 Sitzungstermin

TOP 1.4.4 1. Lesung: 11. Satzung zur Änderung der Satzung der bonnorange - Anstalt des öffentlichen Rechts (AöR) - über die Straßenreinigung in der Bundesstadt Bonn (Änderungen ausschließlich im Straßenverzeichnis; keine Änderung im Satzungstext)

öffentlich nach § 48 Abs. 2 Satz 1 GO NRW

Beschlussvorschlag

Der Verwaltungsrat beschließt die vorliegende 11. Änderung der Satzung der bonnorange – Anstalt des öffentlichen Rechts (AöR) – über die Straßenreinigung in der Bundesstadt Bonn in der beigefügten Fassung (**Anlage 1: Straßenverzeichnis neu; nicht Satzungstext**).

Die Änderung des Straßenverzeichnisses soll zum 01.01.2027 in Kraft treten.

Sachverhalt

Das in der letzten Sitzung des Verwaltungsrats vorgestellte **neue Straßenverzeichnis** soll, wie seinerzeit bereits ausgeführt, aufgrund zwischenzeitlicher Um- und Neuwidmungen, Präzisierungen sowie logistischer Optimierungen beschlossen werden.

Seit der letzten Aktualisierung des Straßenverzeichnisses wurden im Stadtgebiet Bonn **32 Straßen(-abschnitte)** ausgebaut und dem öffentlichen Verkehr *gewidmet* (**Anlage 2: Neuwidmungen**). Die Reinigungsverpflichtung der Fahrbahnen geht lückenlos vom städtischen Tiefbauamt auf die bonnorange AöR über.

Folgende Änderungsgründe der Straßen(-abschnitte) in den Anlagen 3 bis 5, die bereits im derzeit gültigen Straßenverzeichnis aufgeführt sind, liegen vor:

a) Redaktionelle Klarstellung: 678 Straßen(-abschnitte)

Hierbei handelt es sich um keine Änderungen der Reinigungshäufigkeiten oder deren Zuständigkeiten. Es werden die Straßenabschnitte eindeutiger beschrieben, um die

Abgrenzung der Verantwortlichkeiten in den Straßenabschnitten deutlicher herauszustellen (*Positivkatalog*).

b) Einziehungen / Löschung: 49 Straßen(-abschnitte)

Die Verantwortung für die Fahrbahnreinigung geht aufgrund von Widmungsänderungen an den Baulastträger (Tiefbauamt) über. Eine Beauftragung der Reinigung durch die bonnorange AöR kann im Rahmen von Beistandsleistungen weiterhin erfolgen. Um eine lückenlose Reinigung zu gewährleisten, ist die Leistungsplanung der Straßenreinigung diesbezüglich im ständigen Kontakt mit dem Tiefbauamt.

c) Änderungen mit Anpassung der Reinigungsklasse zur Reduzierung von Leerfahrten sowie Effizienzsteigerung: 167 Straßen(-abschnitte)

Die vorgeschlagenen Anpassungen der Reinigungsklassen in der Anlage 5 dienen der logistischen Optimierung. Ziel ist es, räumlich zusammenhängende Straßenabschnitte stärker zu bündeln, Touren effizienter zu gestalten und personelle wie maschinelle Ressourcen wirtschaftlicher einzusetzen.

Die täglichen Erfahrungswerte der maschinellen Reinigungen sowie der Tourenoptimierungen zeigen, dass die in der Vergangenheit eingeführten Cluster zur Umsetzung einer bedarfsgerechten Reinigung im praktischen Betrieb zu organisatorischen Verschiebungen und ineffizienten Wege- sowie Ressourcenstrukturen führen.

Durch die Neustrukturierung wird eine bessere Planbarkeit, eine Reduzierung von Leerfahrten sowie eine insgesamt wirtschaftlichere Leistungserbringung erwartet. Dies trägt nachhaltig zur Kostenstabilität und zur Sicherstellung eines gleichbleibend hohen Reinigungsniveaus bei.

Die Änderungen des Straßenverzeichnisses werden, da sie Teil der Satzung sind, im Amtsblatt veröffentlicht. Ein direktes Anschreiben an die entsprechenden Anlieger*innen ist im Zuge vergangener Änderungen nicht erfolgt, kann aber auf Wunsch des Verwaltungsrates durch die AöR erfolgen.

Risiken/Chancen/Kosten

Die Neuaufnahme von Straßen und Straßenabschnitten bzw. die Anpassung der Reinigungsklassifizierung im Straßenverzeichnis sind **rechtlich unabdingbare Grundlage** für die Veranlagung der Grundstückseigentümer*innen im Rahmen der Festsetzung der Straßenreinigungsgebühren.

Ausgenommen hiervon sind die Straßen, in denen die vollständige Straßenreinigung auf die Grundstückseigentümer*innen übertragen wurde (*Reinigungsklasse A 0,5*).

Eine Nichtanpassung des Straßenverzeichnisses könnte zu einer **Gebührenungerechtigkeit**, sowie einem **Haftungsrisiko** zu Lasten der bonnorange AöR führen.

Zur Erläuterung: *Mit der Widmung wird die Pflicht zum Winterdienst auf Gehwegen vom Bau- lastträger (Tiefbauamt) auf die bonnorange AöR übertragen. Diese kann die Winterwartungs- pflicht nur im Rahmen einer Satzung auf die Anlieger*innen übertragen.*

In der Beschlussvorlage wird zunächst ausschließlich das neue **Straßenverzeichnis** vorge- stellt.

Die in der letzten Sitzung des Verwaltungsrats angesprochene textliche Änderung im Sat- zungstext wird auf die nächste Sitzung im Juni 2026 verschoben. Die grundsätzlichen Ände- rungen am Satzungstext werden dann nach abschließender Prüfung durch eine externe Rechtsberatung dort vorgestellt.

Die Anregungen von Herrn Dr. Rutte wurden geprüft und beantwortet. Diese können der An- lage 7 entnommen werden.

Der Beantwortung von eingegangenen Fragen zum Satzungstext wird in der Junivorlage als dortige Anlage entsprochen.

Empfehlung der bonnorange AöR

Zustimmung

Anlagen (Titel) Straßenverzeichnis neu (komplett)

- 1 Straßenverzeichnis
- 2 Neuwidmungen
- 3 Redaktionelle Klarstellung
- 4 Einziehungen / Löschungen
- 5 Änderungen mit Anpassung der Reinigungsklasse
- 6 Gegenüberstellung aller Änderungen im Straßenverzeichnis (Synopsis)
- 7 Fragen und Antworten

Straßenverzeichnis 2027	Stadt- bezirk	Straßen- klasse Anlieger Innerörtlich Überörtlich	Reini- gungs- klasse - §4 -	Reinigungs- häufigkeit - §4 -	Begleit- grün	Bemerkungen
Abtstraße	BE	I	B1	1x/Woche	ja	
Acherstraße	BO	A	D14	2xtäglich	nein	
Achim-von-Arnim-Straße	BO	A	B0,5	14-tägig	nein	
Ackerstraße	GO	A	B0,5	14-tägig	ja	
Adalbert-Stifter-Straße	BO	A	B0,5	14-tägig	nein	
Adele-Schopenhauer-Weg	BE	A	A0,5	14-tägig	ja	
Adelheidisplatz	BE	I	B1	1x/Woche	nein	Hauptzug von Karmeliterstraße bis Pützchens Chaussee
Adelheidisplatz	BE	A	B1	1x/Woche	nein	Stichstraße zur Sebastianusstraße
Adelheidisplatz	BE	A	B1	1x/Woche	ja	Platzbereich vor Hausnummer 3
Adelheidisstraße	BE	I	B1	1x/Woche	ja	von Geislarstraße bis Sank Augustiner Straße
Adenauerallee	BO	Ü	B2	2x/Woche	ja	Hauptzug von Konviktstraße / Franziskanerstraße bis Bundeskanzlerplatz
Adenauerallee	BO	A	A0,5	14-tägig	ja	Stichstraße an Hausnummer 87, 87a, 89, 89a bis 89c, 91 und 91a
Adolf-Heuser-Weg	BO	A	B1	1x/Woche	ja	
Adolf-Hombitzer-Straße	BE	A	A0,5	14-tägig	nein	
Adolf-Quad-Straße	BE	A	B1	1x/Woche	nein	
Adolfstraße	BO	A	B2	2x/Woche	ja	
Adrianstraße	BE	A	B1	1x/Woche	nein	von Alsstraße bis Jakobstraße
Adrianstraße	BE	I	B1	1x/Woche	nein	von Jakobstraße bis Langemarckstraße
Aegidienstraße	BO	A	B0,5	14-tägig	nein	von Franz-Grünkorn-Straße bis Im Schildchen
Aegidienstraße	BO	A	A0,5	14-tägig	nein	von Im Schildchen bis Anna-Schubring-Straße
Aegidienstraße	BO	A	A0,5	14-tägig	nein	Stichweg zu Hausnummer 9 bis 13a
Aennchenplatz	GO	Ü	D7	1xtäglich	ja	
Aennchenstraße	GO	I	B3	3x/Woche	ja	
Aggerstraße	GO	A	B0,5	14-tägig	nein	
Agnesstraße	BE	A	B1	1x/Woche	ja	
Agnetendorfer Straße	BO	A	B1	1x/Woche	ja	
Agrippinenstraße	BO	A	B1	1x/Woche	nein	
Ahornweg	GO	A	B0,5	14-tägig	ja	
Ahrstraße	GO	A	B0,5	14-tägig	ja	
Ahrweg	BO	A	B1	1x/Woche	nein	ausgenommen Garagenzufahrt gegenüber dem Hausgrundstück Nummer 36
Ahrweg	BO	A	A0,5	14-tägig	nein	Garagenzufahrt gegenüber dem Hausgrundstück Nummer 36
Akazienweg	GO	A	B0,5	14-tägig	ja	
Alberichstraße	GO	A	A0,5	14-tägig	ja	Hauptzug
Albert-Fischer-Straße	BO	A	B1	1x/Woche	ja	Hauptzug von Oskar-Walzel-Straße bis Ende
Albert-Schweitzer-Straße	BO	A	B1	1x/Woche	ja	
Albertus-Magnus-Straße	GO	I	B1	1x/Woche	ja	Hauptzug
Alemannenstraße	GO	A	B1	1x/Woche	ja	
Alemannenweg	BO	A	B1	1x/Woche	ja	
Alexander-Koenig-Straße	BO	A	B0,5	14-tägig	ja	ausgenommen Stichstraße zu Hausnummer 7 bis 13
Alexander-Koenig-Straße	BO	A	A0,5	14-tägig	ja	Stichstraße zu Hausnummer 7 bis 13
Alexanderstraße	BO	A	B1	1x/Woche	nein	
Alfred-Bucherer-Straße	BO	A	B1	1x/Woche	ja	von Frongasse bis Brahmstraße

Straßenverzeichnis 2027	Stadt- bezirk	Straßen- klasse Anlieger Innerörtlich Überörtlich	Reini- gungs- klasse - §4 -	Reinigungs- häufigkeit - §4 -	Begleit- grün	Bemerkungen
Alfred-Bucherer-Straße	BO	A	B2	2x/Woche	ja	von Brahmsstraße bis Eendenicher Allee
Alfred-Bucherer-Straße	BO	I	B2	2x/Woche	ja	von Eendenicher Allee bis Sebastianstraße
Alfterer Straße	BO	I	B0,5	14-tägig	ja	
Alice-Salomon-Straße	BE	A	B1	1x/Woche	ja	Hauptzug, ausgenommen Stichstraße zu Hausnummer 36 bis 46
Alice-Salomon-Straße	BE	A	A0,5	14-tägig	nein	Stichstraße zu Hausnummer 36 bis 46
Allensteiner Straße	BO	A	A0,5	14-tägig	ja	
Aloys-Müller-Weg	BO	A	A0,5	14-tägig	nein	
Aloys-Schulte-Straße	BO	A	B1	1x/Woche	nein	
Alsstraße	BE	A	B0,5	14-tägig	nein	
Alte Bahnhofstraße	GO	A	D7	1xtäglich	ja	
Alte Bonner Straße	BE	I	B1	1x/Woche	nein	von Holzlarer Straße bis Kautexstraße, ausgenommen von Kautexstraße bis Im Gerrott
Alte Heerstraße	BO	A	B0,5	14-tägig	nein	
Alte Schulstraße	BE	I	B1	1x/Woche	nein	Hauptzug von Müldorfer Straße bis Siegburger Straße
Alte Schulstraße	BE	A	B1	1x/Woche	nein	2 Stichstraßen an a) Hausnummer 56 bis 58 a/c und b) Hausnummer 58 b/d bis 72
Alte Straße	HA	A	B0,5	14-tägig	ja	von Auf der Urdel bis Weierbornstraße
Altenburgstraße	HA	A	B0,5	14-tägig	ja	
Alter Heerweg	BO	A	B1	1x/Woche	ja	Hauptzug von Rochusstraße bis Buswendeschleife
Alter Heerweg	BO	A	A0,5	14-tägig	ja	Stichstraße an Hausnummer 94 bis 100
Altrheinstraße	BE	A	A0,5	14-tägig	ja	
Am Alfterhof	BO	A	B0,5	14-tägig	nein	
Am Alten Forsthaus	BO	A	B0,5	14-tägig	nein	
Am Alten Friedhof	BO	Ü	B2	2x/Woche	ja	
Am Alten Poststadion	BO	A	B1	1x/Woche	ja	ausgenommen Stichstraße von Hausnummer 53 / 67 bis 55
Am Alten Poststadion	BO	A	A0,5	14-tägig	nein	Stichstraße von Hausnummer 53 / 67 bis 55
Am Alten Pütz	BE	A	A0,5	14-tägig	nein	
Am Alten Rheinarm	BE	A	A0,5	14-tägig	nein	
Am Arndtplatz	GO	A	B1	1x/Woche	ja	
Am Bach	BO	A	A0,5	14-tägig	nein	
Am Baumgarten	GO	A	A0,5	14-tägig	ja	
Am Berghang	BE	A	A0,5	14-tägig	nein	
Am Birkenbruch	BO	A	B0,5	14-tägig	nein	
Am Bismarckturm	GO	A	B0,5	14-tägig	nein	Hauptzug
Am Bleichgraben	BO	A	B1	1x/Woche	ja	von Auf dem Hügel bis Hans-Cloos-Straße
Am Bleidriesch	BO	A	B0,5	14-tägig	nein	ausgenommen alle Stichstraßen
Am Bleidriesch	BO	A	A0,5	14-tägig	nein	alle Stichstraßen
Am Boeselagerhof	BO	I	B2	2x/Woche	ja	
Am Bogen	BO	A	B0,5	14-tägig	nein	
Am Bolzplatz	BE	A	B0,5	14-tägig	ja	ausgenommen Stichstraße zu Hausnummer 19 bis 23 und 29 bis 37
Am Bolzplatz	BE	A	A0,5	14-tägig	ja	Stichstraße zu Hausnummer 19 bis 23 und 29 bis 37
Am Bommerich	GO	A	A0,5	14-tägig	nein	
Am Bonner Berg	BO	A	B1	1x/Woche	nein	
Am Botanischen Garten	BO	I	B1	1x/Woche	ja	

Straßenverzeichnis 2027	Stadt- bezirk	Straßen- klasse Anlieger Innerörtlich Überörtlich	Reini- gungs- klasse - §4 -	Reinigungs- häufigkeit - §4 -	Begleit- grün	Bemerkungen
Am Botten	GO	A	A0,5	14-tägig	ja	
Am Bruch	HA	A	B0,5	14-tägig	ja	ausgenommen Stichstraße zu Hausnummer 25
Am Bruch	HA	A	A0,5	14-tägig	ja	Stichstraße zu Hausnummer 25
Am Brunnchen	BE	A	A0,5	14-tägig	nein	Hauptzug
Am Büchel	GO	A	B1	1x/Woche	ja	Hauptzug von Plittersdorfer Straße bis Höhe Simrockallee 34 einschließlich
Am Büchel	GO	A	B0,5	14-tägig	ja	Stichstraße von Rheinallee bis Wendeanlage an Hausnummer 59, 67 bis 69, 100 und Denglerstraße 70
Am Buchenhang	BO	A	B0,5	14-tägig	ja	
Am Bungertsbusch	BO	A	A0,5	14-tägig	nein	
Am Bürgerpark	BE	A	B0,5	14-tägig	ja	ausgenommen Stichstraße zu Hausnummer 10 bis 14
Am Bürgerpark	BE	A	A0,5	14-tägig	ja	Stichstraße zu Hausnummer 10 bis 14
Am Burgfriedhof	GO	A	B0,5	14-tägig	ja	
Am Burggraben	BO	A	B1	1x/Woche	nein	ausgenommen Stichstraße ab Hausnummer 44
Am Burggraben	BO	A	A0,5	14-tägig	nein	Stichstraße ab Hausnummer 36
Am Burgpark	BE	A	A0,5	14-tägig	ja	
Am Burgweiher	HA	Ü	B1	1x/Woche	ja	ausgenommen Stichstraße zu Hausnummer 73
Am Burgweiher	HA	A	B1	1x/Woche	ja	Stichstraße zu Hausnummer 73
Am Buschacker	GO	A	B0,5	14-tägig	nein	
Am Buschhof	BE	A	B1	1x/Woche	nein	Hauptzug
Am Cöllenhof	BO	A	B1	1x/Woche	ja	
Am Conzberg	BE	A	A0,5	14-tägig	nein	
Am Dichbach	HA	A	B0,5	14-tägig	ja	ausgenommen Stichstraße ab Hausnummer 2 / 16
Am Dichbach	HA	A	A0,5	14-tägig	ja	Stichstraße ab Hausnummer 2 / 16
Am Dickobskreuz	BO	I	B1	1x/Woche	ja	
Am Domblick	GO	A	B0,5	14-tägig	nein	Hauptzug
Am Draitschbusch	GO	A	B0,5	14-tägig	nein	
Am Ehrenmal	HA	A	B1	1x/Woche	nein	
Am Eichkamp	BO	A	B0,5	14-tägig	ja	
Am Engelsbach	BO	A	B0,5	14-tägig	ja	
Am Engelspfad	BO	A	B0,5	14-tägig	nein	ausgenommen von Röttgener Straße bis Stichstraße an Hausnummer 4 bis 22 und von Im Uckerfeld bis Ende
Am Engelspfad	BO	A	A0,5	14-tägig	nein	von Röttgener Straße bis Stichstraße an Hausnummer 4 bis 22 und von Im Uckerfeld bis Ende
Am Ennertbad	BE	A	B1	1x/Woche	nein	ausgenommen von Am Knippchen (Zweite Einmündung) bis Autobahn und von gegenüber Am Knippchen bis einschließlich Zufahrt zu Hausnummer 11
Am Ennertbad	BE	A	A0,5	14-tägig	nein	von Am Knippchen (Zweite Einmündung) bis Autobahn und von gegenüber Am Knippchen bis einschließlich Zufahrt zu Hausnummer 11
Am Erdbeerfeld	GO	I	B1	1x/Woche	nein	
Am Fahrweg	HA	A	B1	1x/Woche	nein	
Am Fasanenhang	BE	A	B1	1x/Woche	ja	

Straßenverzeichnis 2027	Stadt- bezirk	Straßen- klasse Anlieger Innerörtlich Überörtlich	Reini- gungs- klasse - §4 -	Reinigungs- häufigkeit - §4 -	Begleit- grün	Bemerkungen
Am Finkenberg	BE	A	B0,5	14-tägig	nein	ausgenommen Stichstraße an Hausnummer 17 bis 19 und Stichstraße zu Hausnummer 44, 46
Am Finkenberg	BE	A	A0,5	14-tägig	nein	Stichstraße an Hausnummer 17 bis 19 und Stichstraße zu Hausnummer 44, 46
Am Finkenherd	GO	A	B0,5	14-tägig	ja	
Am Frankenbad	BO	A	B1	1x/Woche	nein	
Am Friedhof	BE	A	B1	1x/Woche	ja	Hauptzug
Am Fronhof	GO	A	D7	1xtäglich	ja	Hauptzug
Am Gäßchen	GO	A	A0,5	14-tägig	nein	
Am Gerhardsplatz	BO	A	B1	1x/Woche	nein	Hauptzug
Am Glückshaus	GO	A	B1	1x/Woche	nein	
Am Götgesbach	BO	A	B1	1x/Woche	ja	von Im Schmalzacker bis Wendeanlage an Hausnummer 31/31a
Am Güsgensberg	GO	A	A0,5	14-tägig	ja	
Am Gymnicher Hof	BO	A	B1	1x/Woche	ja	
Am Hähnchen	BE	A	A0,5	14-tägig	ja	
Am Hang	BE	A	B0,5	14-tägig	ja	Hauptzug von Christ-König-Straße bis Dahlienweg
Am Hang	BE	A	A0,5	14-tägig	nein	2 Stichstraßen an a) Hausnummer 2 bis 18 und b) Hausnummer 20 bis 38
Am Hauptbahnhof	BO	I	B6	6x/Woche	ja	Hauptzug
Am Helpert	GO	A	A0,5	14-tägig	nein	
Am Herrengarten	BE	A	B1	1x/Woche	ja	von Mühlenbachstraße bis Beueler Straße
Am Herrengarten	BE	I	B1	1x/Woche	ja	Hauptzug von Beueler Straße bis Siegburger Straße
Am Herrengarten	BE	A	A0,5	14-tägig	ja	Stichstraße an Hausnummer 74 bis 86
Am Herz-Jesu-Kloster	BE	I	B1	1x/Woche	nein	
Am Hof	BO	I	B6	6x/Woche	nein	
Am Hofgarten	BO	I	B1	1x/Woche	nein	von Kaiserplatz bis Adenauerallee
Am Höhnchen	BO	A	A0,5	14-tägig	nein	
Am Jesuitenhof	BO	A	B1	1x/Woche	nein	von Römerstraße bis Am Römerlager 2 (exklusiv)
Am Johanneskreuz	BO	A	B1	1x/Woche	ja	von Kölnstraße bis Rosental
Am Johanneskreuz	BO	A	A0,5	14-tägig	ja	Stichstraße rückwärtig Kölnstraße 68 bis 80
Am Josephinum	BO	I	B1	1x/Woche	ja	
Am Käferberg	HA	A	B0,5	14-tägig	nein	
Am Kamin	BE	A	B0,5	14-tägig	ja	
Am Katzenlochbach	BO	A	B0,5	14-tägig	ja	von Hobsweg bis Im Jagdfeld, ausgenommen von Im Jagdfeld bis Hausnummer 15
Am Katzenlochbach	BO	A	A0,5	14-tägig	ja	von Im Jagdfeld bis Hausnummer 15 einschließlich
Am Kettelerplatz	BO	A	B1	1x/Woche	ja	
Am Klostergarten	BO	A	B0,5	14-tägig	ja	
Am Klufferhof	GO	A	B0,5	14-tägig	ja	Hauptzug
Am Knippchen	BE	A	A0,5	14-tägig	nein	
Am Köppekreuz	BE	I	B0,5	14-tägig	ja	Hauptzug von Niederkasseler Straße bis Mirecourtstraße
Am Köppekreuz	BE	I	A0,5	14-tägig	nein	Stichstraße zu den Parkflächen zwischen Hausnummer 5 und 7.
Am Kottenforst	BO	A	B0,5	14-tägig	nein	

Straßenverzeichnis 2027	Stadt- bezirk	Straßen- klasse Anlieger Innerörtlich Überörtlich	Reini- gungs- klasse - §4 -	Reinigungs- häufigkeit - §4 -	Begleit- grün	Bemerkungen
Am Krähenhorst	BO	A	B1	1x/Woche	ja	von Brühler Straße bis An der Steinbrücke
Am Krähenhorst	BO	A	A0,5	14-tägig	ja	von An der Steinbrücke bis Hausnummer 22 einschließlich
Am Kreuter	GO	A	B1	1x/Woche	ja	
Am Kriegersgraben	BE	A	B0,5	14-tägig	nein	
Am Kumpel	BO	A	B0,5	14-tägig	ja	
Am Kurfürstenkreuz	BO	A	A0,5	14-tägig	nein	
Am Kurpark	GO	I	B3	3x/Woche	ja	Hauptzug
Am Kurpark	GO	A	B3	3x/Woche	ja	Stichstraße an Hausnummer 5 und 5a
Am Kurpark	GO	A	D7	7x/Woche	nein	Fußgängerzone an Hausnummer 5
Am Langen Graben	BE	A	A0,5	14-tägig	nein	Hauptzug und Stichstraße bis A59
Am Ledenhof	BE	A	B1	1x/Woche	nein	Hauptzug von Stitsstraße bis Kurlandstraße
Am Ledenhof	BE	A	A0,5	14-tägig	nein	Stichstraße an Hausnummer 29 bis 35 und 28 bis 34
Am Lenkert	GO	A	B0,5	14-tägig	ja	
Am Lindenbach	GO	A	A0,5	14-tägig	nein	
Am Magdalenenkreuz	BE	A	B1	1x/Woche	nein	
Am Marienhospital	BO	A	B0,5	14-tägig	nein	von Robert-Koch-Straße bis Ausbauende
Am Marthashof	BO	A	B2	2x/Woche	ja	Hauptzug
Am Metternicher Hof	BO	A	B1	1x/Woche	ja	
Am Michaelshof	GO	A	D7	1xtäglich	ja	
Am Müllestump	BE	A	A0,5	14-tägig	ja	
Am Nesselroder Hof	BO	A	B1	1x/Woche	ja	
Am Neuen Lindenhof	BO	A	B1	1x/Woche	ja	
Am Neutor	BO	I	B6	6x/Woche	nein	
Am Nippenkreuz	GO	A	B1	1x/Woche	ja	von Mainzer Straße bis Remagener Straße
Am Nordpark	BO	A	B1	1x/Woche	nein	von Kölnstraße bis Hausnummer 32 / 33, ausgenommen Stichstraßen an Hausnummer 33 bis 51 und 34 bis 36
Am Nordpark	BO	A	A0,5	14-tägig	nein	Stichstraßen an Hausnummer 33 bis 51 sowie 34 bis 36
Am Noßbacher Weg	GO	Ü	B0,5	14-tägig	ja	Ortsdurchfahrt an Hausnummer 1 bis 19 und 2a bis 8a
Am Noßbacher Weg	GO	A	A0,5	14-tägig	nein	Stichstraße an Hausnummer 7 bis 19 und Ließemer Straße 45 bis 63
Am Pappelhain	BE	A	A0,5	14-tägig	ja	
Am Paulshof	BO	A	B0,5	14-tägig	nein	von Bodelschwingweg bis Haager Weg
Am Paulusacker	BO	A	B0,5	14-tägig	ja	einschließlich Ausfahrt von Wendehammer zur Schlesienstraße
Am Petrusacker	BO	A	A0,5	14-tägig	nein	
Am Poppelsdorfer Weiher	BO	A	A0,5	14-tägig	nein	
Am Prinzenrain	HA	A	B0,5	14-tägig	nein	
Am Propsthof	BO	I	B1	1x/Woche	ja	Hauptzug von Bornheimer Straße bis Auf dem Hügel
Am Propsthof	BO	A	B1	1x/Woche	ja	Hauptzug von Auf dem Hügel bis Ende
Am Propsthof	BO	A	B1	1x/Woche	ja	Stichweg an Hausnummer 98
Am Propsthof	BO	A	A0,5	14-tägig	nein	Stichweg an Hausnummer 109 bis 113
Am Quintengarten	BE	A	A0,5	14-tägig	nein	
Am Quirinusbrunnen	BO	A	B1	1x/Woche	nein	
Am Rehsprung	BE	A	B1	1x/Woche	ja	Hauptzug von Hauptstraße bis Hausnummer 35 einschließlich

Straßenverzeichnis 2027	Stadt- bezirk	Straßen- klasse Anlieger Innerörtlich Überörtlich	Reini- gungs- klasse - §4 -	Reinigungs- häufigkeit - §4 -	Begleit- grün	Bemerkungen
Am Rehsprung	BE	A	B1	1x/Woche	nein	Parkplatz gegenüber Hausnummer 35
Am Ringwall	BO	A	B1	1x/Woche	ja	
Am Rosenrain	GO	A	B0,5	14-tägig	ja	
Am Schänzchen	BO	A	B1	1x/Woche	ja	Hauptzug von Rosental bis Welrichsweg
Am Schänzchen	BO	A	A0,5	14-tägig	nein	Stichstraße an Hausnummer 24 bis 30
Am Schaumburger Hof	GO	A	B0,5	14-tägig	nein	
Am Schickshof	HA	A	D4	4x/Woche	ja	Platzfläche und von Rochusstraße bis einschließlich Hausnummer 1 bis 3
Am Schickshof	HA	A	B1	1x/Woche	ja	von Hausnummer 5/6 bis Am Burgweiher
Am Schloßbach	BO	A	B0,5	14-tägig	nein	
Am Schloßplatz	BO	A	B0,5	14-tägig	ja	
Am Schörnchen	GO	A	B0,5	14-tägig	nein	
Am Schützenhof	BO	A	B1	1x/Woche	nein	
Am Schwanenmorgen	BO	A	B1	1x/Woche	nein	von Steinweg bis Hausnummer 15
Am Schwimmbad	GO	A	B1	1x/Woche	ja	
Am Sennertspfad	HA	A	B0,5	14-tägig	ja	Hauptzug von Weierbornstraße bis Wendeanlage an Hausnummer 15, 30, 32 und Brunnenstraße 1a
Am Sennertspfad	HA	A	B0,5	14-tägig	ja	Stichstraße an Hausnummer 2 bis 20
Am Sennertspfad	HA	A	A0,5	14-tägig	nein	Stichweg an Hausnummer 32 bis 36 und Brunnenstraße 1a
Am Sennertspfad	HA	A	A0,5	14-tägig	ja	Parkplatz zwischen Brunnenstraße 1 und 1a
Am Siepen	BO	A	B1	1x/Woche	nein	Hauptzug von Mechenstraße bis Wendeanlage an Hausnummer 29 /24 sowie rückwärtig Bergstraße 100 u.a.
Am Siepen	BO	A	A0,5	14-tägig	nein	Stichstraße an Hausnummer 1 bis 5a, 2 bis 4 und Mechenstraße 39
Am Sonnenberg	BE	A	A0,5	14-tägig	ja	
Am Sonnenhang	BO	A	B0,5	14-tägig	ja	
Am Spielplatz	BO	A	B0,5	14-tägig	nein	
Am Sportplatz	BE	A	B1	1x/Woche	nein	
Am Stadion	BE	A	B1	1x/Woche	ja	Hauptzug von Ringstraße bis Neustraße
Am Stadion	BE	A	A0,5	14-tägig	nein	Stichstraße an Hausnummer 9 bis 23 und rückwärtig Neustraße 106 bis 114
Am Stadtwald	GO	A	B0,5	14-tägig	nein	Hauptzug und Stichstraße an Hausnummer 35a und 45 bis 69
Am Stingenberg	BE	A	A0,5	14-tägig	ja	
Am Südfriedhof	GO	A	A0,5	14-tägig	nein	von Servatiusstraße bis Bundesbahn
Am Tanzberg	BE	A	A0,5	14-tägig	ja	
Am Tiergarten	BE	A	B1	1x/Woche	nein	
Am Tönnessenkreuz	BO	A	B0,5	14-tägig	nein	Hauptzug an Hausnummer 1 bis 7, 2 bis 8, 25 bis 39, 49, 51 sowie Dompfaffenweg 11 und 17
Am Tönnessenkreuz	BO	A	A0,5	14-tägig	nein	Stichstraße an Hausnummer 9 und 17 bis 25
Am Trajekt	BE	A	A0,5	14-tägig	ja	
Am Turmhof	GO	A	B0,5	14-tägig	nein	
Am Vogelherd	BO	A	B1	1x/Woche	nein	
Am Waldhang	BO	A	A0,5	14-tägig	nein	
Am Waldrand	BE	A	B0,5	14-tägig	ja	von Pützchens Chaussee bis Am Bolzplatz

Straßenverzeichnis 2027	Stadt- bezirk	Straßen- klasse Anlieger Innerörtlich Überörtlich	Reini- gungs- klasse - §4 -	Reinigungs- häufigkeit - §4 -	Begleit- grün	Bemerkungen
Am Waldrand	BE	A	A0,5	14-tägig	ja	von Am Bolzplatz bis Burghofstraße
Am Weckhasen	GO	A	B0,5	14-tägig	nein	von Frankengraben bis Servatiusstraße
Am Weidenbach	BE	A	B0,5	14-tägig	ja	von Alaunbachweg bis Marktstraße
Am Weidenstück	BE	A	B0,5	14-tägig	nein	
Am Weiher	BE	A	A0,5	14-tägig	nein	
Am Weinstock	BE	A	A0,5	14-tägig	nein	
Am Weißen Stein	BE	A	B1	1x/Woche	nein	
Am Weitgarten	BE	A	B0,5	14-tägig	ja	
Am Wesselpütz	HA	A	B0,5	14-tägig	ja	
Am Wichelshof	BO	A	B1	1x/Woche	ja	Hauptzug an den Hausnummern 1 bis 3, 5 bis 10, 17, 24 bis 35, 36d, 36e, 40 und 43 bis 50
Am Wichelshof	BO	A	A0,5	14-tägig	nein	7 Stichstraßen an a) Hausnummer 4 bis 9, b) 11 bis 17, c) 18 bis 24, d) 36e bis 41, e) 40 bis 43 sowie zu den zwei Garagenhöfen neben Hausnummer 3 und 32
Am Winkel	GO	A	A0,5	14-tägig	nein	
Am Wolfsbach	BE	A	A0,5	14-tägig	ja	
Am Woltersweiher	GO	A	B0,5	14-tägig	nein	Hauptzug
Am Ziegenbaum	GO	A	B0,5	14-tägig	ja	Hauptzug an Hausnummer 7 bis 21 und 8a bis 22
Am Ziegenbaum	GO	A	A0,5	14-tägig	nein	2 Stichstraßen ab a) Hausnummer 7/8a und b) 21/22
Am Zinnbruch	BO	A	B0,5	14-tägig	nein	Hauptzug an Hausnummer 8 bis 28, 9 bis 13, 23, 27 sowie Kessenicher Straße 251 und 257
Am Zinnbruch	BO	A	A0,5	14-tägig	nein	Stichstraße zu Hausnummer 4 bis 6 sowie Garagenhof gegenüber Hausnummer 14
Amalienhöhe	GO	A	B0,5	14-tägig	nein	
Amselhang	GO	A	A0,5	14-tägig	nein	von Rodderbergstraße bis Im Hag
Amselweg	BO	A	A0,5	14-tägig	nein	
Amsterdamer Straße	BO	A	B1	1x/Woche	ja	
An Brenigs Ziegelei	GO	A	B0,5	14-tägig	ja	von Friesdorfer Straße bis Hausnummer 56 einschließlich
An Brenigs Ziegelei	GO	A	A0,5	14-tägig	nein	Stichstraße ab Hausnummer 70
An den Buchen	BO	A	B0,5	14-tägig	nein	
An den Eichen	BO	A	B0,5	14-tägig	nein	
An den Kiefern	BO	A	B0,5	14-tägig	nein	
An den Kreuzen	BO	A	B0,5	14-tägig	ja	von Zum Wingertsberg bis Heinrich-Dittmaier-Straße
An den Kreuzen	BO	A	A0,5	14-tägig	nein	Stichstraße zu Hausnummer 9 bis 11, an In der Wieste 16 sowie rückwärtig Heinrich-Dittmaier-Straße 35 bis 37
An der Alten Stadtgärtnerei	BO	A	A0,5	14-tägig	nein	von Auf dem Dransdorfer Berg bis Am Dörnchen
An der Arndtruhe	GO	A	B0,5	14-tägig	nein	Hauptzug von Hochkreuzallee bis Im Erlengrund
An der Arndtruhe	GO	A	A0,5	14-tägig	nein	Stichstraße von Hausnummer 12 (zum Teil einschließlich) bis Wendehammer
An der Burg Medinghoven	HA	A	B1	1x/Woche	ja	
An der Buschdorfer Burg	BO	A	A0,5	14-tägig	ja	Hauptzug
An der Dransdorfer Burg	BO	A	B1	1x/Woche	ja	

Straßenverzeichnis 2027	Stadt- bezirk	Straßen- klasse Anlieger Innerörtlich Überörtlich	Reini- gungs- klasse - §4 -	Reinigungs- häufigkeit - §4 -	Begleit- grün	Bemerkungen
An der Düne	BO	A	B1	1x/Woche	ja	Hauptzug von Lievelingsweg bis Bertalungstras-Straße (an Hausnummern 1 bis 37, 6 bis 24, 57 sowie rückwärtig Bertalungstras-Straße 1, 3, 15 bis 21, 25 bis 39 und Lievelingsweg 162 a/b)
An der Düne	BO	A	B0,5	14-tägig	ja	Stichstraße an Hausnummer 37 bis 57
An der Elisabethkirche	BO	A	B1	1x/Woche	ja	
An der Esche	BO	A	B1	1x/Woche	ja	
An der Evangelischen Kirche	BO	A	B1	1x/Woche	nein	
An der Immenburg	BO	A	B1	1x/Woche	nein	bis Kennedybrücke
An der Josefshöhe	BO	Ü	B1	1x/Woche	ja	Hauptzug von Kölnstraße bis Herseler Straße
An der Josefshöhe	BO	A	A0,5	14-tägig	nein	Stichstraße an Hausnummer 65 und Herseler Straße 7
An der Kelter	GO	A	B0,5	14-tägig	ja	
An der Knappenmühle	BO	A	B0,5	14-tägig	nein	Hauptzug von Oedekovener Straße bis Stadtgrenze (Hausnummer 21/14)
An der Knappenmühle	BO	A	A0,5	14-tägig	nein	Stichstraße an Hausnummer 1, 7 bis 11 und 11a
An der Kommende	GO	A	B0,5	14-tägig	nein	
An der Kuppe	BE	A	B1	1x/Woche	nein	
An der Kurfürstenquelle	HA	A	B0,5	14-tägig	nein	
An der Linde	BE	A	A0,5	14-tägig	ja	
An der Margarethenkirche	BO	A	B1	1x/Woche	nein	
An der Marienkapelle	GO	A	B1	1x/Woche	ja	
An der Nesselburg	GO	I	B0,5	14-tägig	ja	
An der Ohligsmühle	HA	A	B0,5	14-tägig	ja	von Lengsdorfer Hauptstraße bis Im Mühlenbach
An der Ohligsmühle	HA	I	B0,5	14-tägig	ja	Hauptzug von Im Mühlenbach bis Röckumstraße
An der Ohligsmühle	HA	A	B0,5	14-tägig	nein	Stichstraße an Hausnummer 45/45a
An der Pfaffenmütze	BO	A	B1	1x/Woche	ja	
An der Post	BE	A	B1	1x/Woche	ja	
An der Rheindorfer Burg	BO	A	B1	1x/Woche	nein	Hauptzug von An der Josefshöhe bis Kopenhagener Straße
An der Rheindorfer Burg	BO	A	A0,5	14-tägig	nein	Stichstraße an Hausnummer 22/24
An der Rheindorfer Burg	BO	A	A0,5	14-tägig	nein	Stichstraße von Hausnummer 70 bis Estermannstraße
An der Schloßkirche	BO	A	B6	6x/Woche	nein	
An der Siebengebirgsbahn	BE	A	A0,5	14-tägig	nein	
An der Steinbrücke	BO	A	B1	1x/Woche	nein	Hauptzug von Lievelingsweg bis Am Krähenhorst
An der Steinbrücke	BO	A	A0,5	14-tägig	nein	2 Stichstraßen an a) Hausnummer 6 bis 16 und b) Hausnummer 10 bis 14 und 18 bis 24
An der Umkehr	BE	A	A0,5	14-tägig	ja	
An der Vogelweide	BE	A	A0,5	14-tägig	ja	
An der Windmühle	BO	A	B1	1x/Woche	nein	
An der Wolfsburg	BE	A	A0,5	14-tägig	ja	
An der Ziegelei	HA	A	B0,5	14-tägig	ja	
An Sankt Josef	BE	A	B1	1x/Woche	ja	
An Tiebes Eiche	BE	A	A0,5	14-tägig	nein	
Andreas-Hermes-Straße	GO	A	B0,5	14-tägig	ja	Hauptzug an Hausnummer 7 und 9
Andreas-Hermes-Straße	GO	A	B0,5	14-tägig	ja	Stichstraße zwischen Hausnummer 5 und
Andreas-Hermes-Straße	GO	A	A0,5	14-tägig	ja	Stichstraße an Hausnummer 3 bis 5

Straßenverzeichnis 2027	Stadt- bezirk	Straßen- klasse Anlieger Innerörtlich Überörtlich	Reini- gungs- klasse - §4 -	Reinigungs- häufigkeit - §4 -	Begleit- grün	Bemerkungen
Andreasstraße	GO	A	B0,5	14-tägig	ja	
Anemonenweg	BO	A	B0,5	14-tägig	nein	
Angelbisstraße	BO	A	B1	1x/Woche	nein	von Lievelingsweg bis Perthesanlage (an Hausnummer 3 bis 29, 2, 18, 32, 48 und 50)
Angelbisstraße	BO	A	B1	1x/Woche	nein	Stichstraße an Hausnummer 2 bis 16 sowie rückwärtig Lievelingsweg 45 bis 65
Angelbisstraße	BO	A	A0,5	14-tägig	nein	2 Stichstraßen zwischen a) Hausnummer 2 bis 16 und 18 bis 30 und b) zwischen Hausnummer 18 bis 30 und 32 bis 46
Anhalter Straße	GO	A	B0,5	14-tägig	nein	Hauptzug an Hausnummer 1 bis 9, 2, 10 bis 12, 18 bis 20 und 26
Anhalter Straße	GO	A	A0,5	14-tägig	nein	Stichstraße an Hausnummer 2 bis 10 sowie Rubensstraße 14 und 16
Annaberger Straße	GO	I	B1	1x/Woche	ja	Hauptzug von Godesberger Allee bis Im Bachele
Annaberger Straße	GO	A	A0,5	14-tägig	nein	Verbindungsstraße zur Kelzenbergstraße
Annaberger Straße	GO	A	B0,5	14-tägig	ja	Hauptzug von Im Bachele bis zu Hausnummer 294/309 einschließlich
Annagraben	BO	A	B1	1x/Woche	nein	
Anna-Schubring-Straße	BO	A	B0,5	14-tägig	nein	Hauptzug
Anna-Schubring-Straße	BO	A	A0,5	14-tägig	nein	Stichweg an Hausnummer 29
Annaweg	BO	A	B0,5	14-tägig	nein	
Anne-Marie-Prévoit-Straße	BE	A	A0,5	14-tägig	nein	
Annettenstraße	GO	A	B0,5	14-tägig	nein	
Antilopenweg	BO	A	B0,5	14-tägig	nein	
Anton-Engels-Straße	BO	A	B0,5	14-tägig	nein	
Antoniterstraße	GO	A	B0,5	14-tägig	ja	
Antoniusplatz	BE	A	A0,5	14-tägig	nein	
Antoniusweg	BE	A	A0,5	14-tägig	nein	von Stiedorfer Straße bis Burghofstraße (an Hausnummer 1 bis 11, 4 bis 8, neben Stiedorfer Straße 7 bis 9 sowie rückwärtig Burghofstraße 102 bis 106)
Anton-Mai-Straße	HA	A	B0,5	14-tägig	ja	Hauptzug an Hausnummer 1 bis 15, 2, 14, 26 sowie Rochusstraße 355 bis 363
Anton-Mai-Straße	HA	A	A0,5	14-tägig	nein	Stichstraßen an Hausnummer 2 bis 12, 14 bis 24, 26 bis 36 sowie Rochusstraße 347 bis 355
Argelanderstraße	BO	A	B2	2x/Woche	ja	von Poppelsdorfer Allee bis Weberstraße
Argelanderstraße	BO	I	B2	2x/Woche	ja	von Weberstraße bis Reuterstraße
Argelanderstraße	BO	I	B1	1x/Woche	ja	von Reuterstraße bis Sternenburgstraße
Argelanderstraße	BO	A	A0,5	14-tägig	ja	von Sternenburgstraße bis Ende
Arminiusstraße	BO	A	B0,5	14-tägig	ja	Hauptzug
Arndtplatz	GO	A	B1	1x/Woche	ja	Hauptzug
Arndtstraße	BO	A	B1	1x/Woche	nein	
Arnoldstraße	BE	A	B1	1x/Woche	ja	
Athener Straße	BO	A	A0,5	14-tägig	nein	
Auerberger Allee	BO	A	B0,5	14-tägig	ja	Spielstraße zwischen Berner Straße und Helsingstraße
Auerberger Mitte	BO	A	D4	4x/Woche	ja	
Auerhofstraße	GO	A	B0,5	14-tägig	nein	
Auestraße	BE	A	A0,5	14-tägig	nein	
Auf dem Bachfeld	BE	A	B1	1x/Woche	ja	Hauptzug

Straßenverzeichnis 2027	Stadt- bezirk	Straßen- klasse Anlieger Innerörtlich Überörtlich	Reini- gungs- klasse - §4 -	Reinigungs- häufigkeit - §4 -	Begleit- grün	Bemerkungen
Auf dem Brand	GO	A	B0,5	14-tägig	ja	
Auf dem Dransdorfer Berg	BO	A	B1	1x/Woche	ja	Östliche und westliche Auffahrt von Siemensstraße bis vor Hausnummer 64 einschließlich
Auf dem Dransdorfer Berg	BO	A	A0,5	14-tägig	ja	Stichstraßen an Hausnummer 20 bis 62 und von Hausnummer 66 bis 116 sowie Zuwege zu den Stichstraßen vor Hausnummer 64
Auf dem Essig	BO	A	B0,5	14-tägig	ja	von Buchholzstraße bis Wendehammer
Auf dem Freibogen	HA	A	B0,5	14-tägig	nein	Hauptzug an Hausnummer 1, 2 und 3 sowie Schulstraße 41 und 43
Auf dem Freibogen	HA	A	A0,5	14-tägig	nein	Stichstraße an Hausnummer 2, 2a und 2b sowie Schulstraße 43 bis 47
Auf dem Gierolsrott	BO	A	B0,5	14-tägig	nein	
Auf dem Godesberg	GO	A	B0,5	14-tägig	ja	
Auf dem Grendt	BE	I	B1	1x/Woche	ja	
Auf dem Heidgen	BO	A	B0,5	14-tägig	nein	von Röttgener Straße bis Auf dem Steinchen
Auf dem Heidgen	BO	A	A0,5	14-tägig	nein	von Auf dem Steinchen bis Ende
Auf dem Hirschberg	BE	A	B1	1x/Woche	ja	
Auf dem Huckstein	BO	A	B1	1x/Woche	ja	
Auf dem Hügel	BO	I	B1	1x/Woche	ja	von Endericher Straße bis Hermann-Wandersleb-Ring
Auf dem Hügel	BO	I	B2	2x/Woche	ja	von Hermann-Wandersleb-Ring bis Siemensstraße
Auf dem Junkerfeld	BO	A	A0,5	14-tägig	nein	
Auf dem Kirchbüchel	HA	I	B1	1x/Woche	ja	Hauptzug
Auf dem Maar	BO	A	B0,5	14-tägig	nein	
Auf dem Mühlenberg	BE	A	B1	1x/Woche	ja	Hauptzug von Adelheidsstraße bis Stiftsstraße
Auf dem Mühlenberg	BE	A	A0,5	14-tägig	nein	Stichstraße an Hausnummer 1 bis 9
Auf dem Oelsfeld	GO	A	B0,5	14-tägig	ja	Hauptzug
Auf dem Rabenplatz	BO	A	A0,5	14-tägig	ja	
Auf dem Rotkopf	GO	A	B0,5	14-tägig	nein	
Auf dem Schellenberg	HA	A	A0,5	14-tägig	nein	
Auf dem Steinchen	BO	A	B0,5	14-tägig	nein	
Auf dem Uhlberg	HA	A	B1	1x/Woche	ja	
Auf dem Weiler	BO	A	A0,5	14-tägig	nein	
Auf den sechs Morgen	BE	A	A0,5	14-tägig	ja	
Auf den Steinen	BO	A	B0,5	14-tägig	ja	Hauptzug von Hubertusstraße bis Henriettenstraße
Auf der Bitzen	BO	A	A0,5	14-tägig	ja	
Auf der Clemensbitze	BE	A	A0,5	14-tägig	ja	
Auf der Erk	HA	A	B0,5	14-tägig	nein	
Auf der Heide	BO	A	B0,5	14-tägig	ja	
Auf der Hostert	GO	A	B0,5	14-tägig	nein	
Auf der Kaiserfuhr	HA	A	B0,5	14-tägig	ja	
Auf der Ley	GO	A	B0,5	14-tägig	ja	
Auf der Rötchen	BE	A	B1	1x/Woche	ja	Hauptzug
Auf der Rötchen	BE	A	A0,5	14-tägig	nein	Stichstraßen
Auf der Schleide	BE	I	B1	1x/Woche	ja	Hauptzug von Goetheallee bis Johannesstraße
Auf der Schleide	BE	A	B1	1x/Woche	ja	Verbindungsstück zur Straße An Sankt Josef

Straßenverzeichnis 2027	Stadt- bezirk	Straßen- klasse Anlieger Innerörtlich Überörtlich	Reini- gungs- klasse - §4 -	Reinigungs- häufigkeit - §4 -	Begleit- grün	Bemerkungen
Auf der Schleide	BE	A	A0,5	14-tägig	ja	Stichstraße zu Hausnummer 5 bis 7 und 81 bis 93
Auf der Steige	BO	A	B0,5	14-tägig	ja	Hauptzug von Bergstraße bis Ende (an Hausnummer 1 bis 5, 5a bis 11, 10 bis 18 und Bergstraße 171)
Auf der Steige	BO	A	A0,5	14-tägig	ja	Stichstraße an Hausnummer 4 bis 14 und Bergstraße 171
Auf der Steinkaule	BE	A	A0,5	14-tägig	ja	
Auf der Urdel	HA	A	B0,5	14-tägig	ja	inklusive Fuß- und Verbindungsweg zur Weierbornstraße
Augustastraße	GO	A	B2	2x/Woche	ja	
August-Bebel-Allee	GO	I	B0,5	14-tägig	ja	
August-Bier-Straße	BO	A	B1	1x/Woche	ja	
Augustinusstraße	HA	A	B1	1x/Woche	nein	
Auguststraße	BE	A	B1	1x/Woche	ja	
Augustusring	BO	Ü	B2	2x/Woche	ja	von Graurheindorfer Straße bis Römerstraße
Aurelianastraße	BE	A	B1	1x/Woche	ja	Hauptzug
Austraße	GO	A	B1	1x/Woche	ja	von Mainzer Straße bis Deichmanns Aue
Austraße	GO	I	B1	1x/Woche	ja	von Deichmanns Aue bis Rheinufer
Axenfeldstraße	GO	A	B0,5	14-tägig	nein	
Azaleenweg	BO	A	B1	1x/Woche	ja	
Babette-Koch-Weg	BO	A	A0,5	14-tägig	nein	von Steinweg bis Hausnummer 1/2
Bachemer Straße	GO	A	A0,5	14-tägig	nein	von An der Nesselburg bis Hausnummer 33/50
Bachstraße	BO	I	B1	1x/Woche	ja	
Badener Straße	BO	A	B1	1x/Woche	ja	
Baguettestraße	BE	A	B1	1x/Woche	ja	
Bahnhofstraße	HA	A	D4	4x/Woche	ja	von Rochusstraße bis Im Burgacker
Bahnhofstraße	HA	A	B0,5	14-tägig	ja	von Im Burgacker bis Am Burgweiher
Bahnhofstraße	HA	I	B0,5	14-tägig	ja	Hauptzug von Am Burgweiher bis Meßdorfer Straße
Bahnhofstraße	HA	A	A0,5	14-tägig	ja	Stichstraße zum neuen Friedhof (an Hausnummer 65 bis 77, 77a und 77b)
Bahnstraße	GO	I	B0,5	14-tägig	nein	
Balthasar-Neumann-Straße	BO	A	A0,5	14-tägig	nein	Hauptzug
Barbaraweg	BO	A	B0,5	14-tägig	nein	
Basaltstraße	BE	A	B0,5	14-tägig	nein	
Basketsring	HA	A	B1	1x/Woche	ja	
Basteistraße	GO	A	B1	1x/Woche	ja	Hauptzug von Rheinstraße bis Rheinallee
Basteistraße	GO	A	A0,5	14-tägig	ja	Stichstraße an Hausnummer 34 bis 56
Bataverweg	BO	A	B0,5	14-tägig	nein	
Baumschulallee	BO	I	B3	3x/Woche	ja	Hauptzug von Poppelsdorfer Allee bis Beethovenplatz
Baumschulallee	BO	A	A0,5	14-tägig	nein	Stichstraße neben Hausnummer 2
Baumstraße	BE	A	B0,5	14-tägig	nein	von Königswinterer Straße bis Adrianstraße
Baumstraße	BE	A	A0,5	14-tägig	nein	von Adrianstraße bis Teichstraße
Baunscheidtstraße	BO	A	B1	1x/Woche	ja	Hauptzug von Ollenhauerstraße bis Marie-Kahle-Allee
Beckstraße	HA	A	B0,5	14-tägig	ja	

Straßenverzeichnis 2027	Stadt- bezirk	Straßen- klasse Anlieger Innerörtlich Überörtlich	Reini- gungs- klasse - §4 -	Reinigungs- häufigkeit - §4 -	Begleit- grün	Bemerkungen
Beethovenallee	GO	A	B6	6x/Woche	ja	von Rheinallee bis Paul-Kemp-Straße
Beethovenallee	GO	I	B1	1x/Woche	ja	von Paul-Kemp-Straße bis Plittersdorfer Straße
Beethovenplatz	BO	I	B1	1x/Woche	nein	
Beethovenstraße	BO	A	B1	1x/Woche	nein	
Behringstraße	GO	A	B1	1x/Woche	nein	Hauptzug
Belderberg	BO	Ü	B6	6x/Woche	ja	
Belderbuschstraße	GO	A	A0,5	14-tägig	nein	
Bendenweg	BO	A	B1	1x/Woche	ja	
Bennauerstraße	BO	A	B1	1x/Woche	ja	
Benngasse	GO	I	B0,5	14-tägig	nein	
Bergergasse	BE	A	A0,5	14-tägig	nein	
Bergfeldstraße	BO	A	B1	1x/Woche	ja	
Bergheimer Straße	BE	A	B1	1x/Woche	ja	von Arnoldstraße bis Bachübergang
Berghovener Straße	BE	A	B0,5	14-tägig	ja	Hauptzug, ausgenommen Stichstraße zwischen Hausnummer 5 und 9 (zu den Garagen)
Berghovener Straße	BE	A	A0,5	14-tägig	ja	Stichstraße zwischen Hausnummer 5 und 9 (zu den Garagen)
Bergiusstraße	BO	A	B1	1x/Woche	nein	
Bergmeisterstück	BE	A	A0,5	14-tägig	nein	
Bergstraße	BO	A	B1	1x/Woche	nein	von Karl-Barth-Straße bis Karthäuserstraße
Bergstraße	BO	A	A0,5	14-tägig	nein	von Karthäuserstraße bis Ende
Bergweg	BE	A	B1	1x/Woche	ja	
Beringstraße	BO	A	B1	1x/Woche	nein	
Berliner Freiheit	BO	Ü	B3	3x/Woche	ja	
Berliner Platz	BO	Ü	B3	3x/Woche	ja	
Berliner Ring	GO	A	B0,5	14-tägig	nein	Hauptzug
Bernard-Custodis-Straße	BO	A	B1	1x/Woche	ja	
Berner Straße	BO	A	B1	1x/Woche	ja	
Bernhard-Berzheim-Platz	HA	A	B0,5	14-tägig	ja	
Bernhardstraße	BE	A	B0,5	14-tägig	nein	Hauptzug von Simonstraße bis Hartwig-Hüser-Straße
Bernhardstraße	BE	A	A0,5	14-tägig	ja	Stichstraße zu Hausnummer 29 bis 49
Bernkasteler Straße	GO	I	B1	1x/Woche	ja	
Berta-Lungstras-Straße	BO	I	B1	1x/Woche	nein	
Bertha-von-Suttner-Platz	BO	Ü	D14	2xtägig	ja	
Beueler Bahnhofplatz	BE	I	B2	2x/Woche	ja	
Beueler Straße	BE	A	B1	1x/Woche	ja	Hauptzug von Müldorfer Anger bis Am Herrengarten
Beueler Straße	BE	I	B1	1x/Woche	nein	Hauptzug von Am Herrengarten bis Auf dem Bachfeld 2 / Werner-Körvers- Straße 1 einschließlich
Beueler Straße	BE	A	A0,5	14-tägig	nein	Stichweg an Hausnummer 26 bis 30
Beuthener Straße	BO	A	B0,5	14-tägig	ja	
Billrothstraße	HA	A	B0,5	14-tägig	nein	
Birkenweg	BO	A	B0,5	14-tägig	nein	Hauptzug
Birkheuserstraße	BO	A	A0,5	14-tägig	ja	
Birlinghovener Straße	BE	A	B1	1x/Woche	nein	
Birzentelstraße	GO	A	B0,5	14-tägig	nein	
Bischofsplatz	BO	I	D14	2xtägig	nein	
Bismarckallee	GO	A	B1	1x/Woche	ja	

Straßenverzeichnis 2027	Stadt- bezirk	Straßen- klasse Anlieger Innerörtlich Überörtlich	Reini- gungs- klasse - §4 -	Reinigungs- häufigkeit - §4 -	Begleit- grün	Bemerkungen
Bismarckstraße	BO	A	B1	1x/Woche	ja	
Bitzerweg	BE	A	A0,5	14-tägig	ja	
Blankenbergweg	BE	A	A0,5	14-tägig	ja	
Blaukehlchenweg	BO	A	B0,5	14-tägig	nein	
Blaumeisenweg	HA	A	B0,5	14-tägig	nein	
Bleibtreustraße	BE	A	A0,5	14-tägig	nein	
Blücherstraße	BO	A	B1	1x/Woche	ja	
Blumenausstraße	GO	A	B0,5	14-tägig	ja	
Blumenstraße	BO	A	B1	1x/Woche	nein	
Bodelschwingstraße	GO	A	B0,5	14-tägig	ja	
Bodelschwingweg	BO	A	B1	1x/Woche	ja	von Robert-Koch-Straße bis Ende (Poller an Hausnummer 20 / Am Paulshof 33)
Bodenstaffstraße	GO	A	B1	1x/Woche	nein	
Bonner Logsweg	BO	A	B1	1x/Woche	ja	Hauptzug von Roncallistraße bis Alter Heerweg
Bonner Logsweg	BO	A	B1	1x/Woche	ja	Stichstraßen an a) Hausnummer 15 bis 45, b) 30 bis 44 und c) 47 bis 87
Bonner Straße	GO	Ü	B3	3x/Woche	ja	von Ännchenplatz bis Hausnummer 76/87
Bonner Straße	GO	I	B1	1x/Woche	ja	von Hausnummer 89 bis Elsässer Straße / Eisenbahnunterführung
Bonner Straße	GO	I	B1	1x/Woche	nein	Eisenbahnunterführung
Bonner Talweg	BO	I	B3	3x/Woche	ja	von Poppelsdorfer Allee bis Reuterstraße
Bonner Talweg	BO	A	B1	1x/Woche	ja	von Reuterstraße bis Rosenbergweg
Bongasse	BO	A	D14	2xtäglich	nein	
Borkenweg	BO	A	B1	1x/Woche	nein	
Bornheimer Straße	BO	Ü	B2	2x/Woche	ja	von Berliner Platz bis Lievelingsweg
Borsigallee	HA	A	B2	2x/Woche	ja	Hauptzug
Bottlerplatz	BO	A	D14	2xtäglich	nein	
Brahmsstraße	BO	A	B1	1x/Woche	ja	Hauptzug
Brandenburger Straße	GO	A	B0,5	14-tägig	nein	Hauptzug
Brassertufer	BO	I	B1	1x/Woche	nein	von Moses-Hess-Ufer bis Erste Fährgasse
Braunkehlchenweg	BE	A	A0,5	14-tägig	nein	
Bredowallee	HA	A	B0,5	14-tägig	ja	von Réamurstraße bis Hausnummer 33/50 und 26/42
Breite Straße	BO	A	B2	2x/Woche	nein	
Breiter Weg	GO	A	B0,5	14-tägig	nein	
Brentanostraße	BO	A	B0,5	14-tägig	nein	
Breslauer Straße	GO	A	B1	1x/Woche	ja	
Briandstraße	HA	A	B0,5	14-tägig	ja	Hauptzug von Europaring bis Wendeanlage an Hausnummer 60, 70, 78 und 78a
Briandstraße	HA	A	A0,5	14-tägig	nein	3 Stichstraßen an a) Hausnummer 13 bis 31, b) 82 bis 92 und c) Hausnummer 106 bis 114
Briandstraße	HA	A	B0,5	14-tägig	ja	Stichstraße von Hausnummer 102 bis Wendeanlage an Hausnummer 17, 104 und 114
Brieger Weg	BO	A	B0,5	14-tägig	ja	
Broichstraße	BE	A	B1	1x/Woche	ja	Hauptzug

Straßenverzeichnis 2027	Stadt- bezirk	Straßen- klasse		Reini- gungs- klasse - §4 -	Reinigungs- häufigkeit - §4 -	Begleit- grün	Bemerkungen
		Anlieger	Innerörtlich Überörtlich				
Broichstraße	BE	A	A0,5	14-tägig	ja	Stichstraße an Hausnummer 96 bis 100	
Bröitalbahnweg	BE	A	A0,5	14-tägig	ja	von Königswinterer Straße bis Siegburger Straße	
Brombeerweg	BO	A	B1	1x/Woche	nein	Hauptzug	
Brückenstraße	HA	A	B1	1x/Woche	nein		
Brüdergasse	BO	A	D14	2xtägig	ja		
Brühler Straße	BO	Ü	B2	2x/Woche	ja		
Brungsgasse	BO	A	B1	1x/Woche	ja	von Estermannufer bis Estermannstraße	
Brungsgasse	BO	A	B0,5	14-tägig	ja	von Estermannstraße bis Buschdorfer Kirchweg	
Brunhildstraße	GO	A	B1	1x/Woche	ja	Hauptzug	
Brunnenallee	GO	I	B1	1x/Woche	ja		
Brunnenplatz	GO	A	B2	2x/Woche	ja	Parkplatz	
Brunnenstraße	HA	A	B0,5	14-tägig	nein	Hauptzug von Weierbornstraße bis Hausnummer 48 einschließlich	
Brunnenstraße	HA	A	A0,5	14-tägig	nein	Stichstück an Hausnummer 50 / 50a	
Brüser Damm	HA	I	B0,5	14-tägig	ja	von Konrad-Adenauer-Damm bis Pascalstraße	
Brüsseler Straße	BO	A	B1	1x/Woche	ja	Hauptzug von Kölnstraße bis Pariser Straße	
Brüsseler Straße	BO	A	B0,5	14-tägig	ja	Stichstraße an Hausnummer 92 bis 98a	
Büchelgarten	BE	A	B1	1x/Woche	ja	Hauptzug von Grabenstraße bis Clemensstraße	
Büchelgarten	BE	A	B1	1x/Woche	ja	Stichstraße an Hausnummer 6 bis 34	
Büchelgarten	BE	A	A0,5	14-tägig	nein	Stichstraße an Hausnummer 42 bis 48	
Büchelgarten	BE	A	B1	1x/Woche	ja	Spielstraße an Hausnummer 43 bis 55	
Büchelstraße	BE	A	B0,5	14-tägig	ja	Hauptzug von Alstraße bis Zipperstraße	
Büchelstraße	BE	A	A0,5	14-tägig	nein	Stichweg an Hausnummer 73 bis 81	
Buchenweg	BE	A	B1	1x/Woche	ja	Hauptzug	
Buchfinkenweg	HA	A	B0,5	14-tägig	nein	Hauptzug	
Buchholzstraße	BO	A	B0,5	14-tägig	ja		
Budapester Straße	BO	A	D14	2xtägig	ja	von Bottlerplatz bis Sternstraße	
Budapester Straße	BO	A	B3	3x/Woche	ja	von Sternstraße bis Thomas-Mann-Straße	
Budapester Straße	BO	I	B3	3x/Woche	ja	von Thomas-Mann-Straße bis Berliner Platz	
Bundesgrenzschutzstraße	BE	I	B1	1x/Woche	ja	von Flughafenstraße bis Mendener Weg sowie von Sankt- Augustiner-Straße bis Stadtbahnunterführung	
Bundeskanzlerplatz	BO	Ü	B3	3x/Woche	ja	Straßendreieck zwischen Adenauerallee / Willy-Brandt-Allee und Reuterstraße / Reuterbrücke	
Bungartstraße	BO	A	B1	1x/Woche	nein		
Bunsenstraße	BO	A	B1	1x/Woche	nein		
Buntspechtweg	HA	A	B0,5	14-tägig	ja		
Bunzlauer Weg	BO	A	B1	1x/Woche	ja		
Burbacher Straße	BO	I	B2	2x/Woche	ja	von Reuterstraße bis Eduard-Otto-Straße	
Burbacher Straße	BO	A	B2	2x/Woche	ja	von Eduard-Otto-Straße bis Bergstraße	
Burbankstraße	BE	A	B1	1x/Woche	ja	von Flughafenstraße bis Im Birkenfeld	
Burgblick	GO	A	B0,5	14-tägig	ja		

Straßenverzeichnis 2027	Stadt- bezirk	Straßen- klasse Anlieger Innerörtlich Überörtlich	Reini- gungs- klasse - §4 -	Reinigungs- häufigkeit - §4 -	Begleit- grün	Bemerkungen
Bürgerstraße	GO	A	D7	1xtäglich	nein	von Koblenzer Straße bis Moltkeplatz
Bürgerstraße	GO	I	B1	1x/Woche	ja	von Moltkestraße bis Paul-Kemp-Straße
Burggartenstraße	BO	A	B1	1x/Woche	ja	
Burggrafenstraße	BE	A	B1	1x/Woche	ja	
Burghofstraße	BE	A	B0,5	14-tägig	ja	von Löwenburgstraße bis Hausnummer 55 einschließlich
Burghofstraße	BE	A	B0,5	14-tägig	ja	von Hausnummer 101 einschließlich bis Stieldorfer Straße
Burgstraße	GO	Ü	B3	3x/Woche	ja	
Burgweg	BO	A	B0,5	14-tägig	nein	von Hausnummer 9 bis Martin-Legros-Straße
Burgweg	BO	A	A0,5	14-tägig	nein	von Martin-Legros-Straße bis Hausnummer 61
Bürvigstraße	GO	I	B0,5	14-tägig	nein	
Buschackerweg	HA	A	B0,5	14-tägig	nein	
Buschdorfer Straße	BO	A	A0,5	14-tägig	ja	von Brücke über die Stadtbahn exklusiv bis Von-den-Driesch-Straße
Buschdorfer Straße	BO	A	B1	1x/Woche	ja	von der Von-den-Driesch-Straße bis Otto-Hahn-Straße
Buschstraße	BO	A	B1	1x/Woche	ja	
Buschweg	BE	A	A0,5	14-tägig	nein	
Büttinghausenstraße	BO	A	B1	1x/Woche	nein	von Burbacher Straße bis Mechenstraße
Cäcilienstraße	BE	A	B0,5	14-tägig	nein	von Königswinterer Straße bis Adrianstraße
Cäcilienstraße	BE	A	A0,5	14-tägig	nein	von Adrianstraße bis Weidenstraße
Camminer Straße	BO	A	A0,5	14-tägig	ja	von Stichstraße neben Greifwalder Weg 87 bis Stolpmünder Straße
Camminer Straße	BO	A	A0,5	14-tägig	ja	Spielstraße von Stolpmünder Straße bis Hausnummer 11/26
Camminer Straße	BO	A	A0,5	14-tägig	ja	Spielstraße von Hausnummer 13 bis Ende
Camphausenallee	GO	A	A0,5	14-tägig	nein	
Carl-Duisberg-Straße	BO	A	B0,5	14-tägig	ja	Hauptzug
Carl-Duisberg-Straße	BO	A	A0,5	14-tägig	nein	Stichstraße zu Hausnummer 35 bis 47
Carl-Justi-Straße	BO	A	B0,5	14-tägig	nein	
Carlo-Mense-Straße	BO	A	A0,5	14-tägig	nein	
Carlo-Schmid-Straße	GO	A	B0,5	14-tägig	ja	
Carl-Schurz-Straße	HA	A	B1	1x/Woche	nein	
Carl-Troll-Straße	BO	A	B1	1x/Woche	ja	
Carmen-Sylva-Weg	BO	A	A0,5	14-tägig	ja	im Bereich der Bebauung
Caroline-Herschel-Weg	BE	A	A0,5	14-tägig	nein	
Cäsariusstraße	GO	A	B0,5	14-tägig	nein	
Caspar-David-Friedrich-Straße	HA	A	B0,5	14-tägig	ja	
Cassiusgraben	BO	A	B6	6x/Woche	nein	
Cécile-Vogt-Weg	BO	A	A0,5	14-tägig	ja	
Cellitinnenstraße	BE	A	B0,5	14-tägig	ja	Hauptzug von Auf der Rötchen bis Im Rübengarten
Cellitinnenstraße	BE	A	A0,5	14-tägig	nein	Stichstraße an Hausnummer 30 und Im Rübengarten 53
Celsiusstraße	HA	A	B0,5	14-tägig	ja	
Charles-de-Gaulle-Straße	BO	A	B1	1x/Woche	nein	
Charles-Wimar-Straße	BO	A	A0,5	14-tägig	ja	
Chemnitzer Weg	BO	A	B1	1x/Woche	ja	

Straßenverzeichnis 2027	Stadt- bezirk	Straßen- klasse Anlieger Innerörtlich Überörtlich	Reini- gungs- klasse - §4 -	Reinigungs- häufigkeit - §4 -	Begleit- grün	Bemerkungen
Cheruskerstraße	GO	A	B0,5	14-tägig	ja	von Hauptzug der Kennedyallee bis Hausnummer 39
Cheruskerstraße	GO	A	A0,5	14-tägig	nein	3 Stichstraßen zu a) Hausnummer 2 bis 2d, b) Hausnummer 4 bis 4c und c) von Hausnummer 34 bis Ende
Christian-Kölbach-Straße	BE	A	B1	1x/Woche	nein	
Christian-Lassen-Straße	BO	A	B1	1x/Woche	ja	
Christian-Miesen-Straße	BO	A	B0,5	14-tägig	ja	
Christ-König-Straße	BE	A	B1	1x/Woche	nein	Hauptzug
Christoph-Fischer-Weg	BO	A	A0,5	14-tägig	ja	
Clara-Schumann-Weg	BE	A	A0,5	14-tägig	ja	
Clara-Viebig-Straße	HA	A	A0,5	14-tägig	ja	
Clara-Wieck-Straße	GO	A	B1	1x/Woche	nein	
Clausiusstraße	BO	A	B1	1x/Woche	nein	
Clematisweg	HA	A	B1	1x/Woche	nein	
Clemens-August-Platz	BO	I	B1	1x/Woche	ja	
Clemens-August-Straße	BO	I	B1	1x/Woche	ja	Hauptzug von Am Botanischen Garten bis Clemens-August-Platz
Clemens-August-Straße	BO	A	B1	1x/Woche	ja	Stichstraßen an Hausnummer 54 bis 74 und Parkplätze
Clemensstraße	BE	A	B1	1x/Woche	ja	
Clementiaweg	BO	A	A0,5	14-tägig	nein	
Coburger Straße	BO	A	B0,5	14-tägig	ja	
Colmantstraße	BO	I	B1	1x/Woche	ja	
Combahnstraße	BE	I	B1	1x/Woche	ja	
Dachsweg	HA	A	A0,5	14-tägig	nein	
Dahlienweg	BE	A	A0,5	14-tägig	ja	
Dahlmannstraße	BO	A	B1	1x/Woche	ja	von Stresemannufer bis Platz der Vereinten Nationen
Damaschkestraße	BO	A	B1	1x/Woche	nein	
Dankwardstraße	GO	A	A0,5	14-tägig	ja	
Danziger Straße	GO	A	B1	1x/Woche	nein	
De-Brezé-Straße	GO	A	A0,5	14-tägig	nein	
Dechant-Heimbach-Straße	GO	A	B0,5	14-tägig	ja	
Dechenstraße	BO	A	B2	2x/Woche	nein	
De-Gasperri-Straße	HA	A	B0,5	14-tägig	ja	
Deichmanns Aue	GO	I	B2	2x/Woche	nein	
Dellweg	BO	A	A0,5	14-tägig	ja	
Delpstraße	HA	A	B0,5	14-tägig	nein	
Denglerstraße	GO	A	B1	1x/Woche	ja	von Hensstraße bis Wendehammer an Hausnummer 47 und 64/66
Denglerstraße	GO	A	A0,5	14-tägig	ja	von Wendehammer an Hausnummer 47 und 64/66 bis Ende
Derlestraße	HA	I	B0,5	14-tägig	ja	
Deutschherrenstraße	GO	I	B1	1x/Woche	ja	Hauptzug von Theodor-Heuss-Straße bis Drachenburgstraße
Deutschherrenstraße	GO	A	A0,5	14-tägig	nein	Stichstraße an Hausnummer 83 bis 87b
Dietkirchenstraße	BO	A	B1	1x/Woche	nein	
Dietrich-Bonhoeffer-Straße	BE	A	B1	1x/Woche	ja	
Dietrich-Glauner-Straße	GO	A	B1	1x/Woche	ja	
Dietrichstraße	GO	A	B1	1x/Woche	ja	Hauptzug von Weißenburgstraße bis Pionierstraße
Dietrichstraße	GO	A	B1	1x/Woche	ja	Stichstraße zur Truchseßstraße
Dietrichstraße	GO	A	B0,5	14-tägig	ja	Hauptzug von Pionierstraße bis Ende

Straßenverzeichnis 2027	Stadt- bezirk	Straßen- klasse Anlieger Innerörtlich Überörtlich	Reini- gungs- klasse - §4 -	Reinigungs- häufigkeit - §4 -	Begleit- grün	Bemerkungen
Diezstraße	BO	A	B1	1x/Woche	ja	von Schumannstraße bis An der Elisabethkirche
Diezstraße	BO	A	A0,5	14-tägig	ja	Stichstraße zwischen Oskar-Walzel-Straße und An der Elisabethkirche
Distelfinkweg	HA	A	B1	1x/Woche	nein	
Dixstraße	BE	I	B1	1x/Woche	ja	
Doetschstraße	BO	I	B1	1x/Woche	nein	
Dohmstraße	BO	A	B0,5	14-tägig	ja	Hauptzug von Flodelingsweg bis Kapellenstraße
Dohmstraße	BO	A	A0,5	14-tägig	nein	Stichstraße an Hausnummer 13 bis 21 und Garagenzufahrt gegenüber Hausnummer 6
Doktor-Weis-Platz	BE	A	B3	3x/Woche	ja	
Dollendorfer Allee	BE	A	A0,5	14-tägig	ja	
Dollendorfer Straße	GO	A	B1	1x/Woche	nein	
Domhofstraße	GO	A	B1	1x/Woche	ja	
Dompfaffenweg	BO	A	B0,5	14-tägig	nein	Hauptzug von Oedekovener Straße bis Hausnummer 19/28 einschließlich
Dompfaffenweg	BO	A	A0,5	14-tägig	nein	Stichstraße hinter Hausnummer 19
Donatusstraße	GO	A	B1	1x/Woche	nein	
Don-Bosco-Straße	BO	A	B1	1x/Woche	ja	von Mittelstraße bis Kennedyalle, ausgenommen Stichstraßen an Hausnummer 19 bis 39 und 91 bis 111
Dorfstraße	BO	A	B0,5	14-tägig	ja	
Dornenkreuzstraße	BE	A	B1	1x/Woche	nein	Hauptzug von Königwinterer Straße bis Streffenweg
Dornenkreuzstraße	BE	A	A0,5	14-tägig	nein	Hauptzug von Streffenweg bis Kirchstraße
Dornenkreuzstraße	BE	A	A0,5	14-tägig	nein	Stichstraße an Hausnummer 1, 1a, 1b und Broichstraße 11 bis 13
Dornheckenstraße	BE	A	B0,5	14-tägig	ja	Hauptzug von Königwinterer Straße bis Lindenstraße
Dornheckenstraße	BE	A	A0,5	14-tägig	ja	Stichstraße von Wendehammer an Hausnummer 20 bis Fuß- und Radweg zur Straße In den Erlen
Dornierstraße	HA	A	B0,5	14-tägig	ja	Hauptzug
Dornierstraße	HA	A	A0,5	14-tägig	ja	Stichstraßen an Hausnummer 14a bis 24 und 36 bis 52
Dorothea-Erxleben-Weg	BE	A	A0,5	14-tägig	ja	
Dorotheenstraße	BO	A	B2	2x/Woche	ja	von Breitestraße bis Kaiser- Karl-Ring
Dorotheenstraße	BO	I	B2	2x/Woche	ja	von Kaiser-Karl-Ring bis Potsdamer Platz
Dottendorfer Straße	BO	I	B1	1x/Woche	ja	
Drachenburgstraße	GO	I	B1	1x/Woche	ja	Hauptzug von Remagener Straße bis Ellesdorfer Straße
Drachenburgstraße	GO	I	B2	2x/Woche	ja	Hauptzug von Ellesdorfer Straße bis Deutschherrenstraße
Drachenburgstraße	GO	A	B1	1x/Woche	ja	Stichstraße an Hausnummer 5, 5a, 5b, 7 und Am Dinaswerk 1
Drachenburgstraße	GO	A	A0,5	14-tägig	ja	Stichstraße zum Dorfplatz Lannesdorf
Drachenfelsstraße	GO	A	B0,5	14-tägig	ja	
Drachenfelsweg	BE	A	B1	1x/Woche	ja	
Drehholzstraße	GO	A	B0,5	14-tägig	nein	
Dreieck	BO	A	D14	2xtäglich	nein	
Dreizehnmorgenweg	GO	A	B0,5	14-tägig	ja	von Annaberger Straße bis Wendekreis an Hausnummer 46, 49 und 52

Straßenverzeichnis 2027	Stadt- bezirk	Straßen- klasse Anlieger Innerörtlich Überörtlich	Reini- gungs- klasse - §4 -	Reinigungs- häufigkeit - §4 -	Begleit- grün	Bemerkungen
Dreizehnmorgenweg	GO	A	A0,5	14-tägig	ja	Stichstraße an Hausnummer 46 bis 54
Dresdener Straße	BO	A	B0,5	14-tägig	nein	
Dromersheimer Straße	GO	A	B0,5	14-tägig	nein	
Drosselstraße	BE	A	B0,5	14-tägig	ja	Hauptzug an Hausnummer 1 bis 11, 2 bis 6, 10 bis 16 und 35 bis 39
Drosselstraße	BE	A	A0,5	14-tägig	nein	2 Stichstraßen an a) Hausnummer 6, 6a, 8, 8a, 8b und 10 und b) an Hausnummer 11 bis 35
Drosselweg	BO	A	A0,5	14-tägig	nein	
Droste-Hülshoff-Straße	BO	A	B0,5	14-tägig	ja	Hauptzug
Drususstraße	BO	A	B1	1x/Woche	ja	
Dubliner Straße	BO	A	B0,5	14-tägig	ja	
Dunantstraße	BE	A	A0,5	14-tägig	nein	
Dürenstraße	GO	A	B1	1x/Woche	ja	
Dyroffstraße	BO	A	B1	1x/Woche	nein	
E.-T.-A.-Hoffmann-Straße	BO	A	B0,5	14-tägig	nein	
Ebereschenweg	BO	A	B0,5	14-tägig	nein	
Edisonallee	HA	A	B2	2x/Woche	ja	von Fahrenheitstraße bis einschließlich Hausnummer 1 und 2
Edisonallee	HA	A	A0,5	14-tägig	ja	von Hausnummer 3 und 4 bis Réaumurstraße
Edith-Stein-Anlage	HA	A	B1	1x/Woche	nein	
Eduard-Otto-Straße	BO	I	B1	1x/Woche	ja	Hauptzug von Bonner Talweg bis Burbacher Straße
Eduard-Otto-Straße	BO	A	B1	1x/Woche	ja	Hauptzug von Burbacher Straße bis Ahrweg
Eduard-Otto-Straße	BO	A	A0,5	14-tägig	nein	Zufahrt zum Garagenplatz neben Hausnummer 30
Eduard-Pflüger-Straße	BO	A	B0,5	14-tägig	ja	
Eduard-Spoelgen-Straße	BO	A	B1	1x/Woche	ja	
Effertzstraße	BO	A	B0,5	14-tägig	ja	Hauptzug von Endenicher Straße bis Wendehammer an Hausnummer 19 / 20 inklusive Stichstraße neben Hausnummer 20 zum Hermann-
Effertzstraße	BO	A	B1	1x/Woche	ja	Hauptzug von Wendehammer an Hausnummer 33/36 bis Steinweg
Egerstraße	BO	A	A0,5	14-tägig	nein	
Ehrlichstraße	BO	A	B0,5	14-tägig	nein	
Eibenweg	BO	A	B1	1x/Woche	nein	
Eichendorffstraße	BE	A	B1	1x/Woche	ja	
Eichenweg	BE	A	A0,5	14-tägig	nein	
Eichhörnchenweg	HA	I	B0,5	14-tägig	nein	
Eifelstraße	BO	A	B1	1x/Woche	ja	
Einsteinstraße	HA	A	B0,5	14-tägig	nein	
Eintrachtstraße	BO	A	A0,5	14-tägig	ja	
Eisenacher Straße	BO	A	B0,5	14-tägig	nein	Hauptzug von Friedlandstraße bis Rostocker Straße
Eisenacher Straße	BO	A	A0,5	14-tägig	nein	Stichstraße zu Hausnummer 2 bis 8
Elbestraße	BO	A	B0,5	14-tägig	nein	
Elbingstraße	BO	A	B0,5	14-tägig	nein	
Elfstraße	GO	A	A0,5	14-tägig	nein	
Elisabeth-Daub-Straße	BO	A	B0,5	14-tägig	ja	
Elisabeth-Enseling-Straße	BO	A	B0,5	14-tägig	ja	Hauptzug an Hausnummer 1 bis 27, 2 bis 26, 28, 37 bis 47 sowie 38 bis 48
Elisabeth-Enseling-Straße	BO	A	B0,5	14-tägig	ja	Parkplatz neben Meßdorfer Straße 44
Elisabeth-Enseling-Straße	BO	A	A0,5	14-tägig	nein	Stichstraße an Hausnummer 27 bis 39

Straßenverzeichnis 2027	Stadt- bezirk	Straßen- klasse Anlieger Innerörtlich Überörtlich	Reini- gungs- klasse - §4 -	Reinigungs- häufigkeit - §4 -	Begleit- grün	Bemerkungen
Elisabeth-Mayer-Straße	GO	A	B0,5	14-tägig	ja	
Elisabeth-Selbert-Allee	GO	A	B1	1x/Woche	ja	
Elisabeth-Selbert-Platz	BO	A	B2	2x/Woche	nein	
Elisabethstraße	GO	I	B0,5	14-tägig	ja	
Ellerstraße	BO	I	B1	1x/Woche	ja	von Thomastraße bis Dorotheenstraße
Ellerstraße	BO	A	B1	1x/Woche	ja	von Dorotheenstraße bis Chlodwigplatz
Ellesdorfer Straße	GO	I	B0,5	14-tägig	ja	
Elliger Höhe	GO	A	B0,5	14-tägig	nein	
Elsa-Brändström-Straße	BE	I	B2	2x/Woche	ja	Hauptzug von Ringstraße bis Kreuzherrenstraße
Elsa-Brändström-Straße	BE	A	B2	2x/Woche	ja	Hauptzug von Kreuzherrenstraße bis Rhenusallee
Elsa-Brändström-Straße	BE	A	A0,5	14-tägig	ja	Hauptzug von Rhenusallee bis Ende
Elsa-Brändström-Straße	BE	A	A0,5	14-tägig	nein	5 Stichstraßen an a) Hausnummer 72, 72a bis 72e und 74, b) 181 bis 193, c) 195 bis 205, d) 207 bis 215 und e) 217 bis 219
Elsässer Straße	GO	I	B1	1x/Woche	nein	
Elsternweg	GO	A	B0,5	14-tägig	nein	von Rodderbergstraße bis Im Hag
Elsternweg	GO	A	A0,5	14-tägig	nein	von Im Hag bis Hausnummer 7/10
Eltviller Straße	GO	A	B1	1x/Woche	nein	
Emanuel-Leutze-Straße	BO	A	A0,5	14-tägig	ja	
Emilie-Heyermann-Weg	HA	A	B0,5	14-tägig	nein	
Emil-Nolde-Straße	BO	A	B0,5	14-tägig	ja	
Emmy-Noether-Weg	BE	A	A0,5	14-tägig	ja	
Endenicher Allee	BO	I	B2	2x/Woche	ja	von Beethovenplatz bis Alfred-Bucherr-Straße
Endenicher Straße	BO	I	B1	1x/Woche	ja	von Herwarthstraße bis Wittelsbacher Ring
Endenicher Straße	BO	Ü	B2	2x/Woche	ja	von Wittelsbacher Ring bis Regerstraße
Endenicher Straße	BO	A	B1	1x/Woche	ja	von Regerstraße bis Frongasse
Endenicher Straße	BO	I	D4	4x/Woche	ja	von Frongasse bis Erich-Hoffmann-Straße
Engelbertzstraße	BO	A	B0,5	14-tägig	nein	
Engeltastraße	BO	A	B1	1x/Woche	ja	
Enggasse	HA	A	B1	1x/Woche	nein	
Ennemoserstraße	BO	A	B1	1x/Woche	ja	
Ennerthang	BE	A	B1	1x/Woche	ja	
Ennertstraße	BE	A	B1	1x/Woche	ja	Hauptzug von Kautexstraße bis Am Weiher
Ennertstraße	BE	A	A0,5	14-tägig	ja	Stichstraßen an Hausnummer 73 bis 95 und 45 bis 71
Erfststraße	GO	A	B0,5	14-tägig	nein	
Erfstweg	BO	A	B0,5	14-tägig	nein	Hauptzug von Gierenweg bis Wendekreis an Hausnummer 7, 17, 28 und 36
Erfstweg	BO	A	A0,5	14-tägig	nein	Stichwege an Hausnummer 17, 18 bis 26, 28 bis 34, 36 bis 44
Erfurtstraße	HA	A	B0,5	14-tägig	ja	Hauptzug an Hausnummer 1 bis 43 und 2 bis 26
Erfurtstraße	HA	A	B0,5	14-tägig	ja	Spielstraße an Hausnummer 45 bis 55, 26, 34, 38, 40, 48, 64 bis 100 und 112 bis 118

Straßenverzeichnis 2027	Stadt- bezirk	Straßen- klasse Anlieger Innerörtlich Überörtlich	Reini- gungs- klasse - §4 -	Reinigungs- häufigkeit - §4 -	Begleit- grün	Bemerkungen
Erfurtstraße	HA	A	A0,5	14-tägig	ja	4 Stichstraßen zu Hausnummer 28 bis 34, 40 bis 46, 62 und 100 bis 108
Erich-Böger-Straße	BO	A	B0,5	14-tägig	ja	
Erich-Hoffmann-Straße	BO	A	B0,5	14-tägig	ja	von Euskirchener Straße bis Hermann-Wandersleb-Ring
Erich-Hoffmann-Straße	BO	A	B1	1x/Woche	ja	von Hermann-Wandersleb-Ring bis Steinweg
Erlenweg	BE	A	B1	1x/Woche	nein	Hauptzug
Ermekeilstraße	BO	A	B1	1x/Woche	ja	
Ermlandstraße	BO	A	B1	1x/Woche	nein	
Ernst-Abbe-Straße	BO	A	B1	1x/Woche	ja	
Ernst-Meurer-Weg	BO	A	A0,5	14-tägig	nein	
Ernst-Moritz-Arndt-Straße	BE	A	B0,5	14-tägig	ja	Hauptzug von Rheinaustraße bis Rosenweg
Ernst-Moritz-Arndt-Straße	BE	A	B0,5	14-tägig	nein	Stichstraße an Hausnummer 19 bis 27
Ernst-Robert-Curtius-Straße	BO	A	B1	1x/Woche	ja	
Ernststraße	BE	A	A0,5	14-tägig	nein	von Königswinterer Straße bis Hausnummer 34
Erste Fährgasse	BO	A	B1	1x/Woche	ja	
Erzbergerufer	BO	I	B2	2x/Woche	ja	
Eschelbachstraße	BO	A	B1	1x/Woche	nein	Hauptzug von F.A.-Schmidt-Weg bis Hausnummer 11/18
Eschelbachstraße	BO	A	A0,5	14-tägig	nein	Spielstraße von Hausnummer 11 bis Droste-Hülshoff-Straße
Eschelbachstraße	BO	A	A0,5	14-tägig	nein	2 Stichstraßen a) an Hausnummer 5 bis 11 sowie b) an Hausnummer 18 und Kessenicher Straße 238 bis 244
Eschenweg	GO	A	B0,5	14-tägig	ja	
Espeler Wiese	BE	A	A0,5	14-tägig	ja	Hauptzug
Espenweg	BO	A	B0,5	14-tägig	nein	Hauptzug
Estermannstraße	BO	A	B0,5	14-tägig	nein	
Ettenhausener Straße	BE	A	A0,5	14-tägig	nein	
Ettighofferstraße	HA	A	B1	1x/Woche	ja	
Etzelstraße	GO	A	B0,5	14-tägig	ja	
Eulaliastraße	BE	A	A0,5	14-tägig	ja	von Wilfried-Hatzfeld-Straße bis Hausnummer 2 / 3 einschließlich
Eulenweg	BO	A	B0,5	14-tägig	ja	
Eupener Straße	BO	A	A0,5	14-tägig	ja	von Kölnstraße bis Flensburger Straße
Eupener Straße	BO	A	B1	1x/Woche	nein	von Flensburger Straße bis Saarbrückener Straße
Europaring	HA	A	B1	1x/Woche	ja	Hauptzug von Derlestraße bis Konrad-Adenauer-Damm
Europaring	HA	A	B0,5	14-tägig	ja	Stichstraßen an Hausnummer 2, zwischen Hausnummer 2 bis 10 und 12 bis 22, 12 bis 22 und 24 bis 30, 54 bis 68 und 90 bis 96 sowie an Hausnummer 101 bis 169
Europaring	HA	A	B1	1x/Woche	ja	Zufahrt zu Hausnummer 80 bis 88 von Konrad-Adenauer-Damm aus
Europastraße	GO	A	B0,5	14-tägig	nein	
Euskirchener Straße	BO	I	B2	2x/Woche	ja	von Hainstraße bis Pfarrer-Byns-Straße
Euskirchener Straße	BO	A	B2	2x/Woche	ja	von Pfarrer-Byns-Straße bis Schleidener Straße
Everhardstraße	BE	I	B1	1x/Woche	nein	
Ewigstraße	BE	A	B1	1x/Woche	ja	
F.-A.-Schmidt-Weg	BO	A	B0,5	14-tägig	ja	Hauptzug von Kessenicher Straße bis Droste-Hülshoff-Straße

Straßenverzeichnis 2027	Stadt- bezirk	Straßen- klasse Anlieger Innerörtlich Überörtlich	Reini- gungs- klasse - §4 -	Reinigungs- häufigkeit - §4 -	Begleit- grün	Bemerkungen
F.-A.-Schmidt-Weg	BO	A	A0,5	14-tägig	ja	Stichstraßen
Fabristraße	BE	A	A0,5	14-tägig	ja	von Julius-Palm-Straße bis Geislarstraße
Fabristraße	BE	A	B1	1x/Woche	ja	Hauptzug von Geislarstraße bis Abtstraße
Fabristraße	BE	A	A0,5	14-tägig	ja	von Abtstraße bis Aurelianastraße
Fabristraße	BE	A	A0,5	14-tägig	ja	3 Stichstraßen zu Hausnummer 11 bis 19
Fahrenheitstraße	HA	A	B0,5	14-tägig	ja	Hauptzug von Pascalstraße bis Brüser Damm
Fahrenheitstraße	HA	A	A0,5	14-tägig	ja	Stichstraßen
Fährstraße	GO	A	B1	1x/Woche	ja	Hauptzug von Wendekreis an Hausnummer 1 bis Rüdigerstraße
Fährstraße	GO	A	A0,5	14-tägig	nein	von Rüdigerstraße bis Rhein
Falkenbergweg	BE	A	A0,5	14-tägig	ja	
Falkenweg	BO	A	B0,5	14-tägig	nein	
Fasanenstraße	GO	A	B0,5	14-tägig	ja	Hauptzug von Wendelstadtallee bis Tannenallee
Fasanenweg	BO	A	B0,5	14-tägig	nein	
Father-Bill-Straße	GO	A	B0,5	14-tägig	nein	
Feldstraße	BE	A	B1	1x/Woche	nein	
Ferdinand-Lassalle-Straße	GO	A	B0,5	14-tägig	ja	
Ferdinand-Porsche-Straße	BO	A	A0,5	14-tägig	ja	Hauptzug
Ferdinandstraße	BO	A	B0,5	14-tägig	ja	
Fichtenweg	BO	A	B0,5	14-tägig	nein	
Fichtestraße	GO	A	B0,5	14-tägig	ja	
Finkenbergstraße	BE	A	A0,5	14-tägig	ja	von Talweg bis Königswinterer Straße
Finkenbergstraße	BE	A	B0,5	14-tägig	ja	von Königswinterer Straße bis Broichstraße
Finkenweg	BE	A	B1	1x/Woche	ja	
Flemingstraße	HA	A	B0,5	14-tägig	ja	
Flensburger Straße	BO	A	B1	1x/Woche	ja	Hauptzug von Kopenhagener Straße bis Saarbrückener Straße
Flensburger Straße	BO	A	A0,5	14-tägig	ja	Stichstraßen
Flerzheimer Allee	BO	A	B0,5	14-tägig	nein	von Hausnummer 1 / 2 bis Hausnummer 11 / 6
Fliederstraße	GO	A	A0,5	14-tägig	nein	
Flodelingsweg	BO	I	B0,5	14-tägig	ja	von Sebastianstraße bis Hainstraße
Flodelingsweg	BO	A	A0,5	14-tägig	ja	von Hainstraße bis Hausnummer 98
Florastraße	BO	A	B0,5	14-tägig	nein	
Florentiusgraben	BO	A	B3	3x/Woche	ja	
Florusstraße	BE	A	A0,5	14-tägig	ja	
Floßweg	GO	A	B0,5	14-tägig	nein	Hauptzug
Flughafenstraße	BE	A	B1	1x/Woche	nein	von Beueler Straße bis Buschweg
Flutgraben	BE	A	B1	1x/Woche	nein	
Fockestraße	HA	A	B0,5	14-tägig	ja	Hauptzug von Gebrüder-Wright-Straße bis Hans-Grade-Straße (an Hausnummer 2 und 22 bis 36)
Fockestraße	HA	A	A0,5	14-tägig	ja	3 Stichstraßen zu den Garagen, an Hausnummer 19 bis 33 sowie zwischen Hausnummer 22 und 24

Straßenverzeichnis 2027	Stadt- bezirk	Straßen- klasse Anlieger Innerörtlich Überörtlich	Reini- gungs- klasse - §4 -	Reinigungs- häufigkeit - §4 -	Begleit- grün	Bemerkungen
Fonckstraße	BO	A	B0,5	14-tägig	nein	
Fontainengraben	HA	I	B1	1x/Woche	ja	Hauptzug
Fontainengraben	HA	A	B1	1x/Woche	ja	Stichstraße zu Hausnummer 56 bis 78
Fontanestraße	GO	A	B0,5	14-tägig	ja	
Forellstraße	BO	A	B0,5	14-tägig	ja	
Forststraße	BO	A	B0,5	14-tägig	nein	Hauptzug
Forststraße	BO	A	A0,5	14-tägig	nein	Stichstraße an Hausnummer 5 und 5a
Forstweg	BE	A	B1	1x/Woche	ja	
Frankengraben	GO	A	B0,5	14-tägig	nein	von Annaberger Straße bis Schwalbengarten
Frankengraben	GO	A	A0,5	14-tägig	nein	von Schwalbengarten bis Oberer Lindweg
Frankenstraße	GO	A	B0,5	14-tägig	nein	
Frankenweg	BE	A	A0,5	14-tägig	nein	Hauptzug von Niederkasseler Straße bis Clemensstraße sowie Stichstraßen an Hausnummer 46 bis 66 und zur Grabenstraße
Fränkische Straße	BE	A	B0,5	14-tägig	ja	Hauptzug
Franz-Böckle-Straße	HA	A	B1	1x/Woche	ja	Hauptzug
Franz-Böckle-Straße	HA	A	A0,5	14-tägig	nein	Stichstück (ca. 9 Meter) an Hausnummer 16, 18 und 20
Franz-Buchbender-Straße	BE	A	B0,5	14-tägig	ja	von Auf der Rötchen bis Im Rübengarten
Franz-Bücheler-Straße	BO	A	B1	1x/Woche	ja	
Franziskanerinnenplatz	BE	A	B2	2x/Woche	ja	Parkplatz
Franziskanerstraße	BO	A	B6	6x/Woche	nein	
Franz-Josef-Strauß-Allee	BO	A	B2	2x/Woche	nein	
Franz-Linz-Straße	GO	A	B0,5	14-tägig	ja	
Franz-Lohe-Straße	BO	A	B1	1x/Woche	nein	
Franzstraße	BO	A	B2	2x/Woche	nein	
Frascatistraße	GO	A	B1	1x/Woche	nein	
Fraunhoferstraße	BO	A	B1	1x/Woche	nein	
Frechengasse	HA	A	B0,5	14-tägig	nein	
Freier Weg	GO	A	B0,5	14-tägig	ja	von Quellenstraße bis Axenfeldstraße
Freier Weg	GO	A	A0,5	14-tägig	ja	von Axenfeldstraße bis Hausnummer 18
Freiligrathstraße	HA	A	B1	1x/Woche	nein	
Fridtjof-Nansen-Straße	BO	A	B0,5	14-tägig	nein	
Friedensplatz	BO	A	D14	2xtäglich	ja	
Friedenstraße	BE	I	B1	1x/Woche	nein	
Friedensweg	BE	A	A0,5	14-tägig	ja	
Friedhofstraße	BE	I	B1	1x/Woche	ja	
Friedlandstraße	BO	A	B1	1x/Woche	ja	
Friedrichallee	GO	I	B2	2x/Woche	ja	von Koblenzer Straße bis Kronprinzenstraße
Friedrich-Breuer-Straße	BE	I	B2	2x/Woche	ja	von Rheinaustraße bis Hermannstraße
Friedrich-Breuer-Straße	BE	A	D4	4x/Woche	ja	von Hermannstraße bis Konrad-Adenauer-Platz
Friedrich-Breuer-Straße	BE	I	D4	4x/Woche	ja	von Konrad-Adenauer-Platz bis Doktor-Weis-Platz
Friedrich-Breuer-Straße	BE	I	B3	3x/Woche	ja	von Doktor-Weis-Platz bis Gustav-Kessler-Straße
Friedrich-Ebert-Allee	BO	Ü	B2	2x/Woche	ja	

Straßenverzeichnis 2027	Stadt- bezirk	Straßen- klasse Anlieger Innerörtlich Überörtlich	Reini- gungs- klasse - §4 -	Reinigungs- häufigkeit - §4 -	Begleit- grün	Bemerkungen
Friedrich-Ebert-Straße	GO	I	B1	1x/Woche	ja	von Moltkestraße bis Kurfürstenallee
Friedrich-Ebert-Straße	GO	A	B1	1x/Woche	ja	Hauptzug, von Kurfürstenallee bis Elisabethstraße, ausgenommen Stichstraße zu Hausnummer 77 bis 83
Friedrich-Ebert-Straße	GO	A	A0,5	14-tägig	ja	Stichstraße zu Hausnummer 77 bis 83
Friedrich-Friesen-Straße	BE	I	B1	1x/Woche	ja	
Friedrich-Schultze-Straße	BO	A	A0,5	14-tägig	ja	
Friedrichstraße	BO	A	D14	2xtägig	ja	
Friedrich-Wilhelm-Straße	BO	A	B1	1x/Woche	ja	
Friedrich-Wöhler-Straße	BO	A	B1	1x/Woche	ja	Hauptzug von Kölnstraße bis Am Josephinum
Friedrich-Wöhler-Straße	BO	A	A0,5	14-tägig	ja	von Am Josephinum bis Autobahn sowie Stichstraße an Hausnummer 2a, 2b und 2c
Friesdorfer Straße	GO	A	D4	4x/Woche	ja	von Hausnummer 1 / 2 bis 10
Friesdorfer Straße	GO	I	B1	1x/Woche	ja	Hauptzug, von Hausnummer 7 / 12 bis Bernkasteler Straße
Friesdorfer Straße	GO	A	B0,5	14-tägig	ja	von Bernkasteler Straße bis Hochkreuzallee
Friesenstraße	GO	A	B1	1x/Woche	nein	
Friesenweg	BO	A	B1	1x/Woche	nein	von Keltenweg bis Karl-Legien-Straße
Fritz-Erler-Straße	BO	A	B0,5	14-tägig	ja	
Fritz-Schäffer-Straße	BO	A	B0,5	14-tägig	nein	
Fritz-Schroeder-Ufer	BO	I	B2	2x/Woche	nein	von Erzbergerufer bis Wachsbleiche
Fritz-Schroeder-Ufer	BO	A	B2	2x/Woche	nein	von Wachsbleiche bis Leinpfad
Fritz-Tillmann-Straße	BO	A	B1	1x/Woche	nein	
Fröbelstraße	GO	A	B0,5	14-tägig	nein	
Frongasse	BO	I	B1	1x/Woche	ja	
Fuchsweg	HA	A	B0,5	14-tägig	nein	von Hasenweg bis Wendehammer
Fuchsweg	HA	A	A0,5	14-tägig	nein	von Wendehammer bis Ende
Fuhrweg	BE	A	B1	1x/Woche	ja	Hauptzug
Fürstenbergstraße	GO	A	B0,5	14-tägig	nein	
Fürstenstraße	BO	A	D14	2xtägig	nein	
Füssenichgasse	BO	A	A0,5	14-tägig	nein	
Gabelsbergerstraße	BO	A	B1	1x/Woche	ja	
Galileistraße	GO	I	B1	1x/Woche	ja	von Albertus-Magnus-Straße bis Mallwitzstraße
Galileistraße	GO	A	B1	1x/Woche	ja	Hauptzug von Mallwitzstraße bis Drachenburgstraße
Galileistraße	GO	A	B0,5	14-tägig	nein	Stichstraße an Hausnummer 208 bis 220
Gallierweg	BO	A	B0,5	14-tägig	ja	Stichstraße an Hausnummer 208 bis 220
Gallusstraße	BE	A	B1	1x/Woche	ja	
Gandhistrasse	BO	A	A0,5	14-tägig	nein	Hauptzug
Gangolfstraße	BO	A	D14	2xtägig	ja	
Garréstraße	BO	A	B1	1x/Woche	nein	
Gartenstraße	BE	I	B1	1x/Woche	ja	von Sankt Augustiner Straße bis Siegburger Straße
Gartenweg	BE	A	B1	1x/Woche	ja	Hauptzug von Holzlarer Weg bis Heideweg
Gartenweg	BE	A	B1	1x/Woche	ja	Stichstraße an Hausnummer 13, 15, 27 bis 31 sowie 43 und 45

Straßenverzeichnis 2027	Stadt- bezirk	Straßen- klasse Anlieger Innerörtlich Überörtlich	Reini- gungs- klasse - §4 -	Reinigungs- häufigkeit - §4 -	Begleit- grün	Bemerkungen
Gartenweg	BE	A	A0,5	14-tägig	ja	Stichstraßen an Hausnummer 15 bis 27 und 31 bis 43
Gaußstraße	HA	A	B1	1x/Woche	ja	Hauptzug von Pascalstraße bis Brüser Damm
Gaußstraße	HA	A	B1	1x/Woche	ja	Parkplatz an Hausnummer 5 bis 19
Gaußstraße	HA	A	B1	1x/Woche	ja	Stichstraße zu Hausnummer 8 bis 10
Gebrüder-Wright-Straße	HA	A	B0,5	14-tägig	ja	Hauptzug
Gebrüder-Wright-Straße	HA	A	A0,5	14-tägig	nein	Stichstraßen zu Hausnummer 1 bis 23 und 25 bis 35
Geislarstraße	BE	I	B1	1x/Woche	ja	
Geißlerstraße	BO	A	B1	1x/Woche	nein	
Gellertstraße	HA	A	B1	1x/Woche	nein	
Genscherallee	BO	A	B1	1x/Woche	ja	
Gensemer Straße	BE	A	B1	1x/Woche	nein	
Georgstraße	BO	A	B1	1x/Woche	ja	
Georg-von-Boeselager-Straße	BO	A	B1	1x/Woche	ja	
Georg-Weiß-Weg	HA	A	A0,5	14-tägig	ja	Hauptzug
Gerastraße	HA	A	B0,5	14-tägig	ja	
Gerberaweg	HA	A	B0,5	14-tägig	ja	Hauptzug
Gerberaweg	HA	A	A0,5	14-tägig	nein	Stichstraße an Hausnummer 24 bis 36
Gerhard-Domagk-Straße	BO	A	B1	1x/Woche	ja	
Gerhard-Krause-Weg	BO	A	A0,5	14-tägig	ja	
Gerhard-Rohifs-Straße	GO	A	B1	1x/Woche	ja	
Gerhardstraße	BE	A	B1	1x/Woche	ja	von Sankt Augustiner Straße bis Einfahrten zu den Privatparkplätzen Gerhardstraße 2 / Gartenstraße 102
Gerhardstraße	BE	A	B1	1x/Woche	ja	Hauptzug von DB-Unterführung bis Maria-Montessori-Allee
Gerhardstraße	BE	A	A0,5	14-tägig	ja	Stichweg an Hausnummer 12 bis 18
Gerhard-von-Are-Straße	BO	A	D14	2xtägig	ja	
Gerhart-Hauptmann-Straße	BO	A	B1	1x/Woche	ja	
Gerichtsweg	BE	A	A0,5	14-tägig	ja	
Germanenstraße	GO	A	B1	1x/Woche	ja	
Gernotstraße	GO	A	B0,5	14-tägig	ja	
Geschwister-Scholl-Straße	HA	A	B0,5	14-tägig	nein	
Gielgenstraße	BE	I	B1	1x/Woche	ja	Hauptzug von Hohholzstraße bis Siebengebirgsstraße
Gielsdorfer Straße	BO	A	B0,5	14-tägig	ja	von Burgweg bis Martin-Legros-Straße
Gierenweg	BO	A	B1	1x/Woche	ja	
Giergasse	BO	A	B1	1x/Woche	ja	
Gierolstraße	BO	I	B0,5	14-tägig	nein	
Giersbergstraße	BE	A	B1	1x/Woche	nein	
Ginsterweg	BE	A	B0,5	14-tägig	ja	
Giselherstraße	GO	A	B0,5	14-tägig	ja	Hauptzug
Glatzer Straße	BO	A	B1	1x/Woche	ja	
Glockenstraße	HA	A	B1	1x/Woche	nein	
Glogauer Straße	BO	A	A0,5	14-tägig	nein	
Gluckstraße	BO	A	B1	1x/Woche	nein	
Glückstraße	BE	A	A0,5	14-tägig	ja	Hauptzug
Gneisenaustraße	GO	A	B1	1x/Woche	ja	
Goddardstraße	HA	A	B0,5	14-tägig	ja	Hauptzug
Goddardstraße	HA	A	B0,5	14-tägig	ja	Stichstraße an Hausnummer 26, 34 bis 38, 48 bis 54 und 58 bis 62

Straßenverzeichnis 2027	Stadt- bezirk	Straßen- klasse Anlieger Innerörtlich Überörtlich	Reini- gungs- klasse - §4 -	Reinigungs- häufigkeit - §4 -	Begleit- grün	Bemerkungen
Goddardstraße	HA	A	A0,5	14-tägig	nein	Stichstraßen an Hausnummer 26 bis 34, 38 und 48
Godesberger Allee	GO	Ü	B2	2x/Woche	ja	
Godesberger Straße	GO	I	B1	1x/Woche	ja	
Goebenstraße	BO	A	B1	1x/Woche	ja	
Goerdelerstraße	HA	A	B1	1x/Woche	ja	Hauptzug
Goerdelerstraße	HA	A	B1	1x/Woche	ja	Stichstraßen
Goetheallee	BE	I	B2	2x/Woche	ja	
Goethestraße	BO	A	B1	1x/Woche	nein	
Goldbergweg	GO	I	B1	1x/Woche	ja	
Goldfußstraße	HA	A	B0,5	14-tägig	ja	
Görlitzer Straße	BO	A	B1	1x/Woche	nein	
Görresstraße	GO	A	B0,5	14-tägig	ja	
Gotenstraße	GO	I	B2	2x/Woche	ja	Hauptzug
Gotenstraße	GO	A	B0,5	14-tägig	ja	Stichstraße zum Friedhof
Gothastraße	HA	A	A0,5	14-tägig	nein	Hauptzug
Gottbergstraße	BO	A	A0,5	14-tägig	nein	
Gottfried-Claren-Straße	BE	A	B2	2x/Woche	ja	
Gottfried-Kinkel-Straße	HA	A	B1	1x/Woche	nein	
Grabengasse	BE	A	A0,5	14-tägig	nein	
Grabenstraße	BE	A	B1	1x/Woche	ja	
Graf-Galen-Straße	BO	A	B1	1x/Woche	nein	
Graf-Stauffenberg-Straße	BO	I	B1	1x/Woche	ja	
Graf-von-Lehndorff-Straße	GO	A	B0,5	14-tägig	nein	
Grasmückenweg	HA	A	B1	1x/Woche	nein	
Graurheindorfer Straße	BO	I	B1	1x/Woche	ja	
Graurheindorfer Straße	BO	Ü	B1	1x/Woche	ja	
Gregor-Mendel-Straße	BO	A	B0,5	14-tägig	ja	
Greifswalder Weg	BO	A	A0,5	14-tägig	ja	Inklusive Stichstraße von Hausnummer 2/51 bis Camminer Straße
Grimmgasse	HA	A	B0,5	14-tägig	ja	von Alte Straße bis Ende
Gringsstraße	GO	A	B0,5	14-tägig	ja	Hauptzug
Grootestraße	BO	I	B2	2x/Woche	ja	von Siemensstraße bis Justus-von-Liebig-Straße
Grootestraße	BO	Ü	B2	2x/Woche	ja	von einschließlich Hausnummer 79 bis Hausnummer 114 einschließlich
Grootestraße	BO	A	A0,5	14-tägig	ja	von ausgenommen Hausnummer 59 bis einschließlich Hausnummer 77
Großenbuschstraße	BE	A	B1	1x/Woche	nein	von Alte Bonner Straße bis Stadtgrenze
Grubenstraße	GO	A	B0,5	14-tägig	ja	von Hoverstraße bis einschließlich Hausnummer 71
Grüner Weg	GO	A	B1	1x/Woche	nein	Hauptzug
Grüner Weg	GO	A	B0,5	14-tägig	nein	Stichstraße zum Garagenhof neben/rückwärtig Hausnummer 1 bis 19
Guardinistraße	BE	A	B0,5	14-tägig	ja	
Gudenauer Weg	BO	I	B1	1x/Woche	ja	von Röttgener Straße bis Spreestraße
Gudenauer Weg	BO	A	B1	1x/Woche	ja	von Spreestraße bis Ende
Guido-Westerwelle-Brücke	BO	Ü	B2	2x/Woche	nein	
Gunterstraße	GO	A	B0,5	14-tägig	ja	von Mainzer Straße bis Im Frankenkeller
Güßgasse	BE	A	A0,5	14-tägig	nein	
Gustav-Kessler-Straße	BE	I	B2	2x/Woche	ja	

Straßenverzeichnis 2027	Stadt- bezirk	Straßen- klasse Anlieger Innerörtlich Überörtlich	Reini- gungs- klasse - §4 -	Reinigungs- häufigkeit - §4 -	Begleit- grün	Bemerkungen
Gustav-Oel-Straße	BO	A	B0,5	14-tägig	nein	
Gustav-von-Veit-Straße	BO	A	B1	1x/Woche	nein	
Gutenbergallee	GO	A	B0,5	14-tägig	ja	
Gutenbergstraße	HA	A	B1	1x/Woche	nein	
Haager Weg	BO	A	B2	2x/Woche	ja	Hauptzug von Spreestraße bis Gudenauer Weg
Haager Weg	BO	A	A0,5	14-tägig	ja	Stichstraße hinter Hausnummer 83 bis 93
Haager Weg	BO	I	B2	2x/Woche	ja	Hauptzug von Robert-Koch-Straße bis Spreestraße
Haberbitze	BE	A	A0,5	14-tägig	ja	Hauptzug bis einschließlich Wendeanlage
Habsburgerstraße	GO	A	B1	1x/Woche	ja	
Haffstraße	BE	A	A0,5	14-tägig	nein	
Hagenstraße	GO	Ü	B2	2x/Woche	ja	von Mainzer Straße bis Stichstraße zu Hausnummer 3
Hainbuchenweg	GO	A	A0,5	14-tägig	nein	
Hainstraße	BO	A	B0,5	14-tägig	ja	von Endericher Straße bis Hausnummer 100 einschließlich
Halberstadtstraße	HA	A	A0,5	14-tägig	ja	
Haldenstraße	BE	A	B1	1x/Woche	nein	
Hallestraße	HA	A	B0,5	14-tägig	ja	
Hammstraße	BE	A	A0,5	14-tägig	nein	
Händelstraße	BO	A	B1	1x/Woche	nein	
Hangelarer Straße	BE	I	B1	1x/Woche	nein	
Hankelstraße	HA	A	B0,5	14-tägig	ja	
Hannah-Arendt-Straße	GO	A	B0,5	14-tägig	nein	Hauptzug
Hannah-Arendt-Straße	GO	A	A0,5	14-tägig	nein	Spielstraße an Hausnummer 1 und 2 bis
Hans-Böckler-Allee	GO	A	B1	1x/Woche	nein	
Hans-Böckler-Straße	BE	A	B1	1x/Woche	ja	
Hans-Cloos-Straße	BO	A	B0,5	14-tägig	nein	Hauptzug von Auf dem Hügel bis Am Bleichgraben
Hans-Cloos-Straße	BO	A	B0,5	14-tägig	nein	Ringstraße an Hausnummer 11 bis 29
Hans-Cloos-Straße	BO	A	A0,5	14-tägig	nein	Stichstraße an Hausnummer 15 bis 19
Hans-Grade-Straße	HA	A	B0,5	14-tägig	ja	Hauptzug von Gebrüder-Wright-Straße bis Fockestraße
Hans-Grade-Straße	HA	A	A0,5	14-tägig	ja	Stichstraße zu Hausnummer 1 bis 21
Hans-Herter-Straße	BO	A	B1	1x/Woche	ja	
Hans-Iwand-Straße	BO	A	B1	1x/Woche	nein	
Hans-Riegel-Straße	BO	A	B1	1x/Woche	ja	
Hans-Rosenberg-Straße	GO	A	A0,5	14-tägig	ja	
Hans-Sachs-Straße	BO	A	B1	1x/Woche	ja	
Hans-Welzel-Straße	BO	A	A0,5	14-tägig	ja	
Hardtbergstraße	HA	A	B0,5	14-tägig	ja	
Hardtstraße	GO	A	B0,5	14-tägig	ja	
Hardtweg	BE	A	A0,5	14-tägig	nein	
Hardtweiherstraße	BE	A	B1	1x/Woche	ja	
Harleßstraße	BO	A	B1	1x/Woche	nein	
Hartsteinstraße	BO	A	A0,5	14-tägig	nein	
Hartwig-Hüser-Straße	BE	A	B1	1x/Woche	nein	
Haselnußweg	GO	A	B0,5	14-tägig	ja	
Hasenweg	HA	A	B0,5	14-tägig	nein	
Hasertstraße	BE	A	A0,5	14-tägig	nein	
Hatschiorgasse	BO	A	B1	1x/Woche	nein	
Haubenlerchenweg	HA	A	B0,5	14-tägig	nein	
Hauptstraße	BE	I	B1	1x/Woche	ja	Hauptzug

Straßenverzeichnis 2027	Stadt- bezirk	Straßen- klasse Anlieger Innerörtlich Überörtlich	Reini- gungs- klasse - §4 -	Reinigungs- häufigkeit - §4 -	Begleit- grün	Bemerkungen
Hauptstraße	BE	A	A0,5	14-tägig	ja	Stichstraße zu Hausnummer 57a bis 59
Hausdorffstraße	BO	I	B2	2x/Woche	ja	Hauptzug
Hausdorffstraße	BO	A	A0,5	14-tägig	ja	Stichstraße zu Hausnummer 144 bis 154
Hauweg	BO	A	A0,5	14-tägig	nein	bis Sender Casselsruhe
Havelstraße	BO	A	B0,5	14-tägig	ja	
Haydnstraße	BO	A	B1	1x/Woche	ja	
Heckelsbergplatz	BE	A	A0,5	14-tägig	nein	
Heckelsgasse	BE	A	A0,5	14-tägig	nein	
Heerstraße	BO	A	B2	2x/Woche	ja	
Hegelstraße	GO	A	B0,5	14-tägig	ja	Hauptzug von Philosophenring bis jeweils zu den Wendekreisen
Hegelstraße	GO	A	A0,5	14-tägig	ja	Stichstraßen an Hausnummer 16 bis 18 und 17 / 36 bis 38
Heidebergenstraße	BE	A	B1	1x/Woche	ja	Hauptzug
Heidegartenstraße	BO	A	B0,5	14-tägig	nein	
Heiderhofring	GO	I	B1	1x/Woche	ja	
Heideweg	BE	A	B1	1x/Woche	ja	von Hauptstraße bis Paul-Langen-Straße
Heideweg	BE	A	A0,5	14-tägig	ja	von Paul-Langen-Straße bis Gartenweg
Heideweg	BE	A	B1	1x/Woche	ja	von Gartenweg bis Siebengebirgsstraße
Heidgesallee	BO	A	B0,5	14-tägig	nein	
Heilsbachstraße	HA	A	B0,5	14-tägig	ja	Hauptzug
Heilsbachstraße	HA	A	B0,5	14-tägig	ja	Stichstraße an Hausnummer 6 bis 18
Heilsbachstraße	HA	A	A0,5	14-tägig	ja	Stichstraße zu Hausnummer 1, 1a und 3
Heinemannstraße	GO	I	B2	2x/Woche	ja	
Heinkelstraße	HA	A	B0,5	14-tägig	ja	Hauptzug
Hein-Moeller-Straße	BO	A	B1	1x/Woche	ja	
Heinrich-Behr-Straße	BE	A	A0,5	14-tägig	nein	
Heinrich-Blömer-Weg	BO	A	B0,5	14-tägig	nein	Hauptzug
Heinrich-Böll-Ring	BO	Ü	B2	2x/Woche	ja	
Heinrich-Brüning-Straße	BO	A	B0,5	14-tägig	ja	
Heinrich-Bursch-Straße	BO	A	B0,5	14-tägig	ja	von Otto-Hahn-Straße bis einschließlich Wendehammer vor Hausnummer 2 bis 8 sowie von Otto-Hahn- Straße bis einschließlich Wendehammer vor Hausnummer 43 bis 49
Heinrich-Bursch-Straße	BO	A	A0,5	14-tägig	ja	Stichstraße von Hausnummer 10 bis 41
Heinrich-Dittmaier-Straße	HA	A	B0,5	14-tägig	ja	Hauptzug
Heinrich-Dittmaier-Straße	HA	A	A0,5	14-tägig	nein	Stichstraßen
Heinrich-Els-Straße	BO	A	A0,5	14-tägig	ja	
Heinrich-Fritsch-Straße	BO	A	B1	1x/Woche	nein	
Heinrich-Heine-Straße	BE	A	B1	1x/Woche	ja	Hauptzug
Heinrich-Heine-Straße	BE	A	A0,5	14-tägig	ja	2 Stichstraßen zu an a) Hausnummer 16 bis 22 und b) Stichstraße zur Ernst-Moritz- Arndt-Straße (an Hausnummer 62 bis 68 und Ernst-Moritz-Arndt-Straße 37/39)
Heinrich-Hertz-Straße	GO	A	B0,5	14-tägig	nein	
Heinrich-Konen-Straße	BE	A	B1	1x/Woche	ja	
Heinrich-Körner-Straße	BO	A	B1	1x/Woche	nein	
Heinrich-Lübke-Straße	BO	A	B0,5	14-tägig	nein	
Heinrich-Lützelers-Straße	BO	I	B1	1x/Woche	nein	
Heinrich-Nauen-Straße	BO	A	A0,5	14-tägig	nein	
Heinrich-Sauer-Straße	BO	A	B1	1x/Woche	nein	

Straßenverzeichnis 2027	Stadt- bezirk	Straßen- klasse Anlieger Innerörtlich Überörtlich	Reini- gungs- klasse - §4 -	Reinigungs- häufigkeit - §4 -	Begleit- grün	Bemerkungen
Heinrich-Schneiders-Straße	BO	A	A0,5	14-tägig	nein	
Heinrich-Settels-Straße	BO	A	A0,5	14-tägig	ja	
Heinrichstraße	GO	A	A0,5	14-tägig	nein	
Heinrich-von-Kleist-Straße	BO	A	B1	1x/Woche	ja	
Heinrich-von-Stephan-Straße	GO	A	B0,5	14-tägig	nein	von Heinemannstraße bis Wendeanlage
Heinrich-Winand-Weg	BO	A	A0,5	14-tägig	ja	
Heisenbergstraße	BE	A	A0,5	14-tägig	nein	
Heisterbacherhofstraße	BO	A	B1	1x/Woche	nein	
Heisterbachstraße	GO	A	B0,5	14-tägig	nein	
Helenenstraße	BE	A	B1	1x/Woche	ja	
Helene-Weber-Straße	BE	A	B0,5	14-tägig	ja	Hauptzug
Helene-Weber-Straße	BE	A	A0,5	14-tägig	nein	Stichstraßen zu Hausnummer 21 bis 107
Helene-Weigel-Weg	BE	A	A0,5	14-tägig	nein	
Helmholtzstraße	HA	A	B1	1x/Woche	ja	Hauptzug
Helmholtzstraße	HA	A	B0,5	14-tägig	ja	Stichstraße zu Hausnummer 20 bis 38
Helmholtzstraße	HA	A	A0,5	14-tägig	ja	Stichstraße zu Hausnummer 40 bis 52
Helmut-Kohl-Allee	BO	Ü	B2	2x/Woche	ja	von Genscherallee bis Helmut-Schmidt-Platz
Helmut-Schmidt-Platz	BO	Ü	B2	2x/Woche	ja	
Helsinkistraße	BO	A	B0,5	14-tägig	ja	
Henriettenstraße	BO	A	B0,5	14-tägig	ja	Hauptzug
Henriettenstraße	BO	A	B0,5	14-tägig	ja	Stichstraße an Hausnummer 74
Henri-Parisot-Straße	BE	A	B1	1x/Woche	ja	Hauptzug von Wittestraße bis Hausnummer 20/21
Henri-Parisot-Straße	BE	A	A0,5	14-tägig	nein	Stichweg an Hausnummer 20 und 21 bis
Henri-Spaak-Straße	HA	A	B0,5	14-tägig	nein	von Europaring bis Ortsschild Alfter
Henri-Spaak-Straße	HA	A	A0,5	14-tägig	nein	von Alter Römerweg/ Kleingartenanlage bis Ortsgrenze
Hensstraße	GO	A	B1	1x/Woche	ja	
Herbert-Rabius-Straße	BE	A	B1	1x/Woche	nein	Hauptzug von Sankt Augustiner Straße bis Kreuzstraße
Herbert-Rabius-Straße	BE	A	A0,5	14-tägig	nein	Stichstraße zu Hausnummer 2 bis 8
Herderstraße	GO	A	B1	1x/Woche	ja	
Hermann-Dienz-Straße	BO	A	A0,5	14-tägig	nein	
Hermann-Gmeiner-Straße	BE	A	A0,5	14-tägig	ja	
Hermann-Löns-Straße	GO	A	B0,5	14-tägig	nein	von Lindstraße bis Lyngsbergstraße
Hermann-Löns-Straße	GO	A	A0,5	14-tägig	nein	von Lyngsbergstraße bis Pützfelder Weg
Hermann-Milde-Straße	BO	A	B1	1x/Woche	nein	
Hermann-Schlösser-Straße	BO	A	A0,5	14-tägig	ja	
Hermannstädter Straße	BO	A	B0,5	14-tägig	ja	Stichstraße an Hausnummer 1, 2, 3 bis 7 und Pommernstraße 5
Hermannstädter Straße	BO	A	A0,5	14-tägig	ja	Stichstraße an Hausnummer 2 bis 22, Stichstraße mit Anliegern der Pommernstraße 1, 3, 3a und 3b sowie rückwärtigen Anliegern Oppelner Straße 122 bis 126
Hermannstraße	BE	I	D4	4x/Woche	ja	von Konrad-Adenauer-Platz bis Johann-Link-Straße
Hermannstraße	BE	I	B2	2x/Woche	ja	Hauptzug von Johann-Link-Straße bis Ringstraße
Hermannstraße	BE	A	B1	1x/Woche	ja	Stichstraße zu Hausnummer 41
Hermann-Wandersleb-Ring	BO	Ü	B3	3x/Woche	ja	

Straßenverzeichnis 2027	Stadt- bezirk	Straßen- klasse Anlieger Innerörtlich Überörtlich	Reini- gungs- klasse - §4 -	Reinigungs- häufigkeit - §4 -	Begleit- grün	Bemerkungen
Herpenstraße	BO	A	B0,5	14-tägig	nein	
Herrenacker	BE	A	B0,5	14-tägig	nein	
Herseler Straße	BO	A	B1	1x/Woche	ja	von Graurheindorfer Straße bis Wertstraße
Herseler Straße	BO	A	B0,5	14-tägig	ja	von Wertstraße bis Ende
Herseler Straße	BO	A	A0,5	14-tägig	ja	Stichstraße und Garagenhof an Hausnummer 10 und 12
Herwarthstraße	BO	A	A0,5	14-tägig	ja	von Meckenheimer Allee bis Bachstraße
Herwarthstraße	BO	I	B1	1x/Woche	ja	von Bachstraße bis Endenicher Straße
Herzogsfreudenweg	BO	A	B0,5	14-tägig	ja	Hauptzug von Reichsstraße bis Am Hölder
Herzogsfreudenweg	BO	A	A0,5	14-tägig	ja	Stichstraße zu Hausnummer 32 bis 36
Heussallee	BO	A	B2	2x/Woche	ja	Hauptzug
Heussallee	BO	A	B1	1x/Woche	ja	Stichstraße zu Hausnummer 26 bis 36
Hildebrandstraße	GO	A	A0,5	14-tägig	ja	Hauptzug
Hinsenkampstraße	BO	A	B1	1x/Woche	ja	von Hausdorffstraße bis Hittorfstraße
Hinsenkampstraße	BO	A	A0,5	14-tägig	ja	Stichstraße zu Hausnummer 15 bis 21
Hinter Aue	HA	A	B1	1x/Woche	nein	
Hinter Hoben	BO	A	B1	1x/Woche	ja	Hauptzug von Langwartweg 99/101 bis Wendehammer an Hausnummer 29/22
Hinter Hoben	BO	A	B1	1x/Woche	ja	Hauptzug von Wendeanlage an Hausnummer 149/151 bis Langwartweg
Hinter Hoben	BO	A	A0,5	14-tägig	ja	Spielstraße an Hausnummer 141 bis 149 und 161 bis 179
Hirschberger Straße	BO	A	B0,5	14-tägig	ja	Hauptzug
Hirschberger Straße	BO	A	A0,5	14-tägig	ja	Stichstraße an Hausnummer 18 bis 34 und 46
Hirschgasse	BO	A	B1	1x/Woche	nein	
Hittorfstraße	BO	A	A0,5	14-tägig	nein	
Hobsweg	BO	A	B0,5	14-tägig	ja	Hauptzug
Hobsweg	BO	A	A0,5	14-tägig	ja	Stichstraße an Hausnummer 16, 22, 22a, 24a und 24b
Hobsweg	BO	A	B0,5	14-tägig	nein	Stichstraße an Hausnummer 40, 52, 54 und 66 bis 74
Hochkreuzallee	GO	I	B1	1x/Woche	ja	von Godesberger Allee bis Bernkasteler Straße
Hochkreuzallee	GO	A	B1	1x/Woche	ja	von Bernkasteler Straße bis Friesdorfer Straße
Hochkreuzallee	GO	A	B0,5	14-tägig	ja	von Friesdorfer Straße bis Pfarrer-Merck-Straße
Hochstadenring	BO	I	B2	2x/Woche	ja	von Vorgebirgsstraße bis Bornheimer Straße
Hochstadenring	BO	A	B1	1x/Woche	nein	von Bornheimer Straße bis Thomastraße (an Hausnummer 37 bis 53)
Hochstadenring	BO	A	B1	1x/Woche	ja	von Bornheimer Straße bis Hunsrückstraße
Hofstraße	GO	A	A0,5	14-tägig	ja	
Hohe Straße	BO	I	B2	2x/Woche	ja	Hauptzug von Jakob-Hengstler-Straße bis Oppelner Straße
Hohe Straße	BO	A	B2	2x/Woche	ja	Hauptzug von Oppelner Straße bis Ende der Bebauung (Höhe Hausnummer 105 ua)
Hohe Straße	BO	A	B1	1x/Woche	ja	Stichstraßen an Hausnummer 79 bis 83 und 89 bis 91

Straßenverzeichnis 2027	Stadt- bezirk	Straßen- klasse Anlieger Innerörtlich Überörtlich	Reini- gungs- klasse - §4 -	Reinigungs- häufigkeit - §4 -	Begleit- grün	Bemerkungen
Hohe Straße	BO	A	A0,5	14-tägig	ja	Zufahrt zu den Garagen an Hausnummer 150 sowie rückwärtig Hausnummer 136 / 138
Höhenweg	BO	A	B0,5	14-tägig	nein	Hauptzug von Gudenuer Weg bis Hausnummer 101/102
Höhenweg	BO	A	A0,5	14-tägig	nein	2 Stichstraßen an a) Hausnummer 14 bis 32 und b) von Hausnummer 102 / 103 bis Ende
Hohenzollernplatz	GO	A	B1	1x/Woche	ja	
Hohenzollernstraße	GO	A	B1	1x/Woche	ja	
Hohle Gasse	GO	A	B0,5	14-tägig	nein	Hauptzug
Höhlenweg	BO	A	B1	1x/Woche	ja	Hauptzug von Hubertusstraße bis Im Schmalzacker
Höhlenweg	BO	A	A0,5	14-tägig	ja	Stichstraße an Hausnummer 16a bis 20
Hohholzstraße	BE	Ü	B1	1x/Woche	ja	Hauptzug (Kreisstraße 8)
Holbeinstraße	GO	A	B0,5	14-tägig	nein	
Hölderlinstraße	BO	A	B1	1x/Woche	nein	
Holtorfer Straße	BE	A	B1	1x/Woche	ja	Hauptzug
Holtorfer Straße	BE	A	A0,5	14-tägig	ja	Stichweg abgehend Holtorfer Straße entlang Grundstück Holtorfer Straße 54
Holunderweg	BO	A	B1	1x/Woche	nein	
Hölzebergstraße	BE	A	B1	1x/Woche	ja	
Holzgasse	BE	A	A0,5	14-tägig	nein	
Holzlarer Straße	BE	I	B1	1x/Woche	ja	
Holzlarer Weg	BE	A	B1	1x/Woche	ja	von Marktstraße bis Glückstraße
Honnefer Straße	GO	A	B1	1x/Woche	ja	
Hopmannstraße	GO	A	B0,5	14-tägig	ja	
Horionstraße	GO	I	B0,5	14-tägig	ja	Hauptzug
Hospitalweg	BO	I	B1	1x/Woche	ja	von Sternenburgstraße bis Heinrich-Lützeler-Straße
Hospitalweg	BO	A	A0,5	14-tägig	ja	von Heinrich-Lützeler-Straße bis Hausnummer 13
Hosterbacher Straße	BE	A	B0,5	14-tägig	ja	
Hosterstraße	BE	A	A0,5	14-tägig	nein	
Hövelweg	BE	A	A0,5	14-tägig	nein	
Hoverstraße	GO	A	B0,5	14-tägig	ja	
Hubertinumshof	GO	A	B3	3x/Woche	ja	
Hubert-Jedin-Straße	BO	A	B0,5	14-tägig	ja	
Hubert-Maurer-Straße	HA	A	B1	1x/Woche	nein	
Hubert-Peter-Straße	GO	A	B1	1x/Woche	ja	
Hubertusallee	BO	A	B0,5	14-tägig	nein	
Hubertusstraße	BO	A	A0,5	14-tägig	ja	Stichstraße an Hausnummer 1 bis 3 und 2 bis 4
Hubertusstraße	BO	A	B1	1x/Woche	ja	von In der Wieste bis Höhlenweg
Hubertusstraße	BO	A	B0,5	14-tägig	ja	von Höhlenweg bis Florastraße
Hugo-Haelschner-Straße	BO	A	B1	1x/Woche	ja	
Hugo-Junkers-Straße	HA	A	B0,5	14-tägig	ja	von Gebrüder-Wright-Straße bis an Hausnummer 4/36
Hugo-Junkers-Straße	HA	A	A0,5	14-tägig	ja	2 Stichstraßen an a) Hausnummer 4 bis 22 und b) 24 bis 36 und 36a
Humboldtstraße	BO	A	B1	1x/Woche	ja	
Humbroichweg	BE	A	A0,5	14-tägig	nein	
Hummerichs Bitze	BE	A	A0,5	14-tägig	nein	Hauptzug

Straßenverzeichnis 2027	Stadt- bezirk	Straßen- klasse Anlieger Innerörtlich Überörtlich	Reini- gungs- klasse - §4 -	Reinigungs- häufigkeit - §4 -	Begleit- grün	Bemerkungen
Humperdinckstraße	BO	A	B1	1x/Woche	nein	
Hunsrückstraße	BO	A	B1	1x/Woche	ja	
Husarenstraße	BO	A	B0,5	14-tägig	nein	
Hüttenweg	HA	A	B0,5	14-tägig	nein	
Igelweg	HA	A	A0,5	14-tägig	ja	
Iltisweg	HA	A	B0,5	14-tägig	nein	von Eichhörnchenweg bis Hausnummer 7/8
Im Acker	BO	A	B0,5	14-tägig	ja	
Im Ahlgasserfeld	HA	A	B0,5	14-tägig	ja	
Im Alten Wingert	BE	A	A0,5	14-tägig	ja	von Rastenweg bis Wendeanlage
Im Apfeln	GO	A	B0,5	14-tägig	nein	Hauptzug
Im Äuelchen	GO	A	B1	1x/Woche	ja	
Im Bachele	GO	I	B1	1x/Woche	nein	
Im Bachfeld	GO	A	B1	1x/Woche	ja	
Im Bendel	GO	A	B1	1x/Woche	ja	
Im Bendenberg	HA	A	A0,5	14-tägig	nein	
Im Birkenfeld	BE	A	A0,5	14-tägig	nein	
Im Blumengarten	BO	A	A0,5	14-tägig	ja	Stichstraße von Hausnummer 1/2 bis Hausnummer 4 einschließlich
Im Blumengarten	BO	A	B0,5	14-tägig	ja	Hauptzug von Hausnummer 5/6 bis Karl-Friedrich-Schinkel-Straße
Im Blumengarten	BO	A	A0,5	14-tägig	ja	Hauptzug von Karl-Friedrich-Schinkel- Straße bis Michael-Leveilly-Straße
Im Brandengarten	HA	A	A0,5	14-tägig	ja	von Hausnummer 1/2 bis Schulstraße
Im Brandengarten	HA	A	B1	1x/Woche	nein	von Schulstraße bis Ende der Bebauung (Hausnummer 11 bis 15 und 20 bis 24)
Im Brocken	BO	A	B0,5	14-tägig	ja	Hauptzug von Meßdorfer Straße bis Hausnummer 41
Im Brocken	BO	A	A0,5	14-tägig	nein	Stichstraße ab Hausnummer 31/37
Im Buchengrund	GO	A	A0,5	14-tägig	nein	von Im Erlengrund bis Wendeanlage einschließlich Stichstraße zu Hausnummer 2 und 4
Im Bungert	BE	A	A0,5	14-tägig	ja	
Im Burgacker	HA	A	B2	2x/Woche	ja	
Im Dahl	BO	A	A0,5	14-tägig	ja	
Im Dottenberg	BO	A	A0,5	14-tägig	nein	
Im Ellig	HA	A	B0,5	14-tägig	nein	Stichstraße von Auf der Kaiserfuhr bis Hausnummer 56/57
Im Ellig	HA	A	B0,5	14-tägig	nein	Stichstraße von Auf der Kaiserfuhr bis Hausnummer 69/70
Im Erlenbusch	BO	A	B0,5	14-tägig	nein	
Im Erlengrund	GO	A	B0,5	14-tägig	nein	
Im Etzentel	GO	A	B1	1x/Woche	nein	
Im Feldpütz	HA	A	B1	1x/Woche	nein	
Im Frankenkeller	GO	A	A0,5	14-tägig	ja	von Gunterstraße bis Hausnummer 28 einschließlich
Im Gensem	BE	A	B1	1x/Woche	ja	
Im Gerott	BE	A	A0,5	14-tägig	ja	
Im Göseler	HA	A	B0,5	14-tägig	nein	
Im Gries	GO	A	B1	1x/Woche	ja	von Honnefer Straße bis Wendeanlage an Hausnummer 20/22
Im Gries	GO	A	A0,5	14-tägig	ja	von gegenüber Hausnummer 20 bis Antoniterstraße
Im Grünen Winkel	HA	A	B0,5	14-tägig	ja	Hauptzug

Straßenverzeichnis 2027	Stadt- bezirk	Straßen- klasse Anlieger Innerörtlich Überörtlich	Reini- gungs- klasse - §4 -	Reinigungs- häufigkeit - §4 -	Begleit- grün	Bemerkungen
Im Grünen Winkel	HA	A	B0,5	14-tägig	ja	Stichstraße an Hausnummer 5 und 7
Im Grünen Winkel	HA	A	A0,5	14-tägig	nein	Spielstraßen ab Hausnummer 6/18, 20/30, 32/46 und 48/72
Im Hag	GO	A	B0,5	14-tägig	ja	von Rodderbergstraße bis Amselhang
Im Heckengarten	BE	A	B0,5	14-tägig	nein	
Im Hellengarten	HA	A	B0,5	14-tägig	nein	
Im Herrngarten	BO	A	B0,5	14-tägig	nein	
Im Hohn	GO	A	B0,5	14-tägig	nein	
Im Hohnderfeld	HA	A	A0,5	14-tägig	nein	
Im Jagdfeld	BO	A	B0,5	14-tägig	ja	Hauptzug
Im Johndorf	BE	A	A0,5	14-tägig	nein	von Kreuzherrenstraße bis Hausnummer 36 einschließlich
Im Jonengarten	BO	A	A0,5	14-tägig	nein	
Im Kirchenbenden	BO	A	B0,5	14-tägig	nein	Hauptzug von Droste-Hülshoff-Straße bis Hausnummer 18 (an Hausnummer 1, 2, 3 bis 11 und Droste-Hülshoff-Straße 10)
Im Kirchenbenden	BO	A	A0,5	14-tägig	nein	Stichstraßen zu Hausnummer 2 bis 10 und an Hausnummer 12 bis 18
Im Kirchenbenden	BO	A	A0,5	14-tägig	nein	Spielstraße von Hausnummer 11/20 bis F.A.- Schmidt-Weg
Im Krausfeld	BO	A	B1	1x/Woche	ja	
Im Kremerich	BE	A	A0,5	14-tägig	ja	
Im Maigarten	BO	A	B0,5	14-tägig	nein	
Im Meisengarten	GO	A	B1	1x/Woche	ja	Hauptzug und Ringstraße an Hausnummer 86 bis 92, 110 bis 114a und 124 bis 128
Im Meisengrund	BE	A	B1	1x/Woche	nein	von Pützchensweg bis Hausnummer 11 einschließlich
Im Michelsfeld	BE	A	B0,5	14-tägig	nein	
Im Mohrenfeld	BE	A	A0,5	14-tägig	nein	
Im Mühlenbach	HA	A	B1	1x/Woche	ja	Hauptzug von An der Ohligsmühle bis Ippendorfer Weg
Im Mühlenbach	HA	A	A0,5	14-tägig	ja	von Ippendorfer Weg bis Hausnummer 60/81
Im Mühlenbach	HA	A	B1	1x/Woche	ja	Stichstraße an Hausnummer 52b und 52c
Im Mühlenfeld	HA	A	B1	1x/Woche	nein	
Im Pesch	HA	A	B1	1x/Woche	ja	Hauptzug von Kreuzbergstraße bis Rita-Maiburg-Straße
Im Pfirsichgarten	GO	A	B0,5	14-tägig	ja	von Birzentelstraße bis einschließlich Wendehammer neben Hausnummer 27 und von Birzentelstraße bis Hausnummer 13 / 16 einschließlich
Im Pützengarten	HA	I	B0,5	14-tägig	ja	
Im Pützfeld	BO	A	B0,5	14-tägig	nein	
Im Rebgarten	HA	A	B0,5	14-tägig	nein	bis Hausnummer 5 / 6 (Wendehammer)
Im Rheinfeld	BE	A	A0,5	14-tägig	nein	
Im Rheingarten	BE	A	A0,5	14-tägig	nein	
Im Ringelsacker	HA	A	B1	1x/Woche	nein	Hauptzug von Im Weiler bis Augustinusstraße
Im Ringelsacker	HA	A	A0,5	14-tägig	nein	Stichstraße zu Hausnummer 1 bis 10
Im Röhfeld	BE	A	B1	1x/Woche	ja	
Im Rosenhag	BO	A	A0,5	14-tägig	nein	
Im Rübengarten	BE	A	B0,5	14-tägig	ja	
Im Sand	BE	A	A0,5	14-tägig	ja	
Im Schildchen	BO	A	B0,5	14-tägig	ja	von Aegidienstraße bis Otto-Hahn-Straße
Im Schildchen	BO	A	B0,5	14-tägig	ja	Parkplatz neben Hausnummer 18

Straßenverzeichnis 2027	Stadt- bezirk	Straßen- klasse Anlieger Innerörtlich Überörtlich	Reini- gungs- klasse - §4 -	Reinigungs- häufigkeit - §4 -	Begleit- grün	Bemerkungen
Im Schmalzacker	BO	A	B1	1x/Woche	ja	Hauptzug von Hubertusstraße bis Am Götgesbach
Im Schmalzacker	BO	A	A0,5	14-tägig	ja	Stichstraße an Hausnummer 42 bis 52
Im Sonnenpütz	BO	A	B1	1x/Woche	nein	
Im Sonnenwinkel	BO	A	A0,5	14-tägig	nein	
Im Tannenbusch	BO	A	B1	1x/Woche	ja	
Im Thelenpfand	BE	A	B1	1x/Woche	nein	Hauptzug
Im Thelenpfand	BE	A	A0,5	14-tägig	nein	Stichstraße an Hausnummer 1 bis 9
Im Uckerfeld	BO	A	B0,5	14-tägig	ja	Hauptzug (an Hausnummer 1 bis 15, 17, 19, 25, 2 bis 14, Engelspfad 30 sowie Karl-Friedrich-Schinkel-Straße 2)
Im Uckerfeld	BO	A	A0,5	14-tägig	ja	Stichstraßen
Im Uhlengarten	BO	A	B1	1x/Woche	nein	
Im Verbott	BE	A	A0,5	14-tägig	ja	
Im Versteck	BE	A	A0,5	14-tägig	ja	
Im Vogelsang	GO	A	A0,5	14-tägig	nein	
Im Weiler	HA	A	B1	1x/Woche	nein	
Im Weingarten	GO	A	B0,5	14-tägig	nein	
Im Wiesfeld	GO	A	B1	1x/Woche	ja	
Im Wingert	BO	I	B1	1x/Woche	ja	
Im Wolfsgraben	BO	A	A0,5	14-tägig	nein	
Im Wurzelbusch	BO	A	B0,5	14-tägig	nein	
Im Ziegelfeld	BE	A	A0,5	14-tägig	nein	von Hausnummer 19 / 24 bis Ende
Immenburgstraße	BO	A	B1	1x/Woche	ja	von Hein-Moeller-Straße bis Karlstraße
Immenburgstraße	BO	I	B1	1x/Woche	ja	von Karlstraße bis Am Dickobskreuz
Immenburgstraße	BO	A	B1	1x/Woche	ja	von Am Dickobskreuz bis Ende
In den Bieshecken	BE	A	A0,5	14-tägig	ja	
In den Dauen	BO	A	B1	1x/Woche	ja	
In den Erlen	BE	A	A0,5	14-tägig	nein	
In den Weingärten	HA	A	B0,5	14-tägig	ja	Hauptzug
In den Wiesen	BE	A	B1	1x/Woche	nein	Hauptzug von Pfaffenweg bis Wendeanlage
In den Wiesen	BE	A	A0,5	14-tägig	nein	Stichstraße an Hausnummer 26, 28, 31a und 33
In der Dahlbitze	BE	A	A0,5	14-tägig	ja	
In der Dehlen	HA	A	B1	1x/Woche	ja	von Fontainengraben bis Wendehammer
In der Kumme	GO	A	B0,5	14-tägig	nein	
In der Langhecke	BO	A	B0,5	14-tägig	nein	
In der Lies	BO	A	A0,5	14-tägig	ja	
In der Maar	GO	A	B0,5	14-tägig	ja	
In der Persch	BE	A	A0,5	14-tägig	nein	
In der Proffe	BE	A	B1	1x/Woche	nein	
In der Raste	BO	A	B0,5	14-tägig	ja	
In der Roten Kanne	HA	A	B0,5	14-tägig	nein	
In der Sürst	BO	A	D14	2xtägig	ja	
In der Wehrhecke	BO	A	B0,5	14-tägig	ja	Hauptzug von Reichsstraße bis Hausnummer 118
In der Wehrhecke	BO	A	A0,5	14-tägig	ja	Stichstraße (ca. 22 Meter) zu Hausnummer 1
In der Wieste	BO	A	B0,5	14-tägig	ja	

Straßenverzeichnis 2027	Stadt- bezirk	Straßen- klasse Anlieger Innerörtlich Überörtlich	Reini- gungs- klasse - §4 -	Reinigungs- häufigkeit - §4 -	Begleit- grün	Bemerkungen
Insterburger Straße	BO	A	B0,5	14-tägig	ja	Hauptzug von Kopenhagener Straße bis Flensburger Straße
Insterburger Straße	BO	A	B0,5	14-tägig	nein	Stichstraße an Hausnummer 10, 20, 30, 40, 50 und 60
Insterburger Straße	BO	A	A0,5	14-tägig	ja	Stichstraße zu Hausnummer 13 bis 15
Insterburger Straße	BO	A	A0,5	14-tägig	nein	Stichstraßen zu Hausnummer 2 bis 10, 12 bis 20, 22 bis 30, 32 bis 40, 42 bis 50, Stichwege zu Hausnummer 17 bis 19, 21 bis 23, 25 bis 27, 29 bis 31 sowie Zufahrten zu den Garagen von der Stichstraße zu Hausnummer 13 bis 15 aus
Ippendorfer Allee	BO	I	B1	1x/Woche	ja	
Ippendorfer Weg	HA	I	B0,5	14-tägig	ja	
Irmintrudisstraße	BO	A	B1	1x/Woche	ja	
Jagdweg	BO	I	B1	1x/Woche	ja	
Jägerstraße	BO	A	B0,5	14-tägig	ja	Hauptzug von Herzogsfreudenweg bis Wendeanlage
Jägerstraße	BO	A	A0,5	14-tägig	nein	Stichweg zu Hausnummer 37 bis 41 und Garagenhof
Jägerweg	GO	A	B0,5	14-tägig	ja	
Jahnallee	GO	A	B1	1x/Woche	ja	
Jahnstraße	BE	A	B1	1x/Woche	ja	von Von-Sandt-Straße bis Mirecourtstraße
Jakob-Hengstler-Straße	BO	A	B1	1x/Woche	nein	
Jakob-Kaiser-Straße	BE	A	B1	1x/Woche	nein	
Jakob-Mager-Straße	BO	A	A0,5	14-tägig	ja	
Jakobstraße	BE	A	B1	1x/Woche	ja	von Am Buschhof bis Königswinterer Straße
Jakobstraße	BE	I	B1	1x/Woche	ja	von Königswinterer Straße bis Adrianstraße
Jasminweg	BE	A	A0,5	14-tägig	nein	Hauptzug
Jean-Monnet-Straße	GO	A	B2	2x/Woche	ja	
Jean-Paul-Straße	GO	A	B1	1x/Woche	ja	
Jenastraße	HA	A	B0,5	14-tägig	ja	Hauptzug
Joachimstraße	BO	A	B1	1x/Woche	ja	
Johanna-Kinkel-Straße	GO	A	B0,5	14-tägig	ja	
Johanna-Kirchner-Straße	HA	A	B0,5	14-tägig	ja	
Johann-Bieser-Straße	BO	A	B0,5	14-tägig	ja	Hauptzug
Johann-Bieser-Straße	BO	A	A0,5	14-tägig	ja	Stichstraßen
Johannes-Henry-Straße	BO	A	B1	1x/Woche	nein	
Johannes-Müller-Straße	BO	A	B1	1x/Woche	nein	
Johannes-Norbisrath-Straße	BE	A	B1	1x/Woche	ja	
Johannesstraße	BE	A	A0,5	14-tägig	ja	von Nepomuk-Platz bis Rheinaustraße
Johannesstraße	BE	A	B1	1x/Woche	ja	von Rheinaustraße bis Limpericher Straße
Johannes-von-Hanstein-Straße	BO	A	B1	1x/Woche	nein	
Johanniterstraße	BO	A	B1	1x/Woche	ja	von Friedrich-Wilhelm-Straße bis Achim-von-Arnim-Straße
Johanniterstraße	BO	A	A0,5	14-tägig	ja	von beiden Eckgrundstücken der Achim-von-Arnim-Straße bis Ende
Johann-Link-Straße	BE	I	B2	2x/Woche	ja	von Limpericher Straße bis Hermannstraße
Johann-Link-Straße	BE	A	B1	1x/Woche	ja	von Hermannstraße bis Agnesstraße
Johann-Wilhelm-Schirmer-Straße	BO	A	A0,5	14-tägig	ja	

Straßenverzeichnis 2027	Stadt- bezirk	Straßen- klasse Anlieger Innerörtlich Überörtlich	Reini- gungs- klasse - §4 -	Reinigungs- häufigkeit - §4 -	Begleit- grün	Bemerkungen
Johann-Wirtz-Straße	BO	A	A0,5	14-tägig	ja	
Jonas-Cahn-Straße	BO	A	B1	1x/Woche	nein	
Josef-Böcker-Straße	HA	A	B0,5	14-tägig	ja	Hauptzug
Josef-Kuth-Straße	BO	A	A0,5	14-tägig	ja	Parkplatz an Hausnummer 2 und 15 bis 21
Josef-Schell-Straße	BO	A	B0,5	14-tägig	ja	Hauptzug von Dohmstraße bis Wendeanlage
Josef-Schell-Straße	BO	A	A0,5	14-tägig	ja	Stichstraße zu Hausnummer 28 bis 36 und Garagenzufahrten
Josefstraße	BO	A	B1	1x/Woche	nein	von Sandkaule bis Doetschstraße
Josefstraße	BO	I	B1	1x/Woche	nein	von Doetschstraße bis Erzbergerufer
Josef-Thiebes-Straße	BE	A	B1	1x/Woche	ja	
Joseph-Roth-Straße	GO	A	A0,5	14-tägig	nein	von Dromersheimer Straße bis Ürziger Straße
Joseph-Roth-Straße	GO	A	B1	1x/Woche	nein	von Ürziger Straße bis Annaberger Straße
Julius-Leber-Straße	HA	I	B1	1x/Woche	ja	von Fontainengraben bis Konrad-Adenauer-Damm
Julius-Leber-Straße	HA	A	B0,5	14-tägig	nein	Stichstraße zu den Garagen (zwischen Hausnummer 2c und Leuschnerstraße 8, 12, 16 und 20)
Julius-Palm-Straße	BE	A	B1	1x/Woche	ja	
Julius-Plücker-Straße	BO	A	B1	1x/Woche	nein	
Julius-Vorster-Straße	BE	A	B0,5	14-tägig	nein	
Junkerstraße	GO	A	B1	1x/Woche	ja	
Justus-von-Liebig-Straße	BO	Ü	B2	2x/Woche	ja	Hauptzug
Kaiser-Friedrich-Straße	BO	A	B1	1x/Woche	nein	
Kaiser-Karl-Ring	BO	Ü	B2	2x/Woche	ja	
Kaiser-Konrad-Straße	BE	I	B1	1x/Woche	ja	
Kaiserplatz	BO	A	D14	2xtäglich	nein	gerade Hausnummern
Kaiserplatz	BO	I	B6	6x/Woche	nein	von Am Neutor bis Bundesbahnlinie, ungerade Hausnummern
Kaiserstraße	BO	I	B2	2x/Woche	ja	von Kaiserplatz bis Bundeskanzlerplatz
Kalkuhlstraße	BE	A	B1	1x/Woche	ja	
Kallenweg	BO	A	A0,5	14-tägig	nein	
Kanalstraße	GO	A	B1	1x/Woche	nein	
Kaninsberg	BE	A	A0,5	14-tägig	ja	
Kannheideweg	HA	A	B0,5	14-tägig	ja	Hauptzug von Wesselheideweg bis Derlestraße
Kannheideweg	HA	A	B0,5	14-tägig	ja	3 Stichstraßen an a) Hausnummer 11 bis 31, b) 12 bis 28 und c) 62 bis 74 und 86 bis 102
Kannheideweg	HA	A	A0,5	14-tägig	ja	3 Stichstraßen an a) Hausnummer 1 bis 9, b) 76 bis 84 und c) 118 bis 124
Kantstraße	GO	A	B0,5	14-tägig	nein	
Kapellenstraße	BO	A	B1	1x/Woche	ja	Hauptzug von Röckumstraße bis Autobahnbrücke
Kapellenstraße	BO	A	A0,5	14-tägig	ja	von Autobahnbrücke bis Stationsweg / Zur Marterkapelle
Kapellenstraße	BO	A	A0,5	14-tägig	ja	Stichstraßen zu Hausnummer 27 bis 37 und 39a bis 39e
Kapellenweg	GO	A	B1	1x/Woche	ja	Hauptzug von Rolandstraße bis Koblenzer Straße
Kapitelshof	BE	A	B1	1x/Woche	ja	
Kapuzinerstraße	BO	A	B2	2x/Woche	ja	

Straßenverzeichnis 2027	Stadt- bezirk	Straßen- klasse	Reini- gungs- klasse - §4 -	Reinigungs- häufigkeit - §4 -	Begleit- grün	Bemerkungen
		Anlieger Innerörtlich Überörtlich				
Kardinal-Galen-Weg	GO	A	B0,5	14-tägig	nein	an Hausnummer 1 bis 3 und 2 bis 8
Karl-Arnold-Straße	BE	A	B1	1x/Woche	nein	
Karl-Barth-Straße	BO	I	B2	2x/Woche	ja	Hauptzug von Rheinweg bis Dottendorfer Straße
Karl-Barth-Straße	BO	A	A0,5	14-tägig	ja	Stichstraße zu Hausnummer 139a bis 151
Karl-Carstens-Straße	BO	A	B0,5	14-tägig	ja	
Karl-Finkelnburg-Straße	GO	A	B1	1x/Woche	ja	
Karl-Friedrich-Schinkel-Straße	BO	A	B0,5	14-tägig	ja	
Karl-Frowein-Straße	BO	A	B1	1x/Woche	nein	
Karl-Hoch-Straße	BO	A	B1	1x/Woche	ja	Hauptzug der Spielstraße von An der Margarethenkirche bis Wendeanlage
Karl-Hoch-Straße	BO	A	A0,5	14-tägig	ja	Stichstraßen an Hausnummer 20 bis 28a und an Hausnummer 34 bis 48
Karl-Lambertz-Straße	BE	A	B1	1x/Woche	ja	Hauptzug
Karl-Legien-Straße	BO	A	A0,5	14-tägig	ja	von Hausnummer 55/146 bis Salierweg
Karl-Legien-Straße	BO	A	B1	1x/Woche	ja	Hauptzug von Salierweg bis Kranenweg
Karl-Leisner-Straße	HA	A	B0,5	14-tägig	ja	
Karl-Marx-Straße	BO	A	B0,5	14-tägig	ja	
Karl-Meisen-Weg	BO	A	A0,5	14-tägig	nein	
Karlobert-Kreiten-Straße	BO	A	B1	1x/Woche	nein	
Karlsbader Straße	BO	A	A0,5	14-tägig	nein	
Karlstraße	BO	I	B1	1x/Woche	nein	
Karl-Wiltberger-Straße	BO	A	A0,5	14-tägig	ja	
Karmeliterstraße	BE	A	B1	1x/Woche	ja	von Marktstraße bis Pfarrer-Marten-Straße
Karmeliterstraße	BE	A	A0,5	14-tägig	ja	Fußgängerzone von Hausnummer 1d bis Hausnummer 3/20-22
Karmeliterstraße	BE	A	B1	1x/Woche	ja	Hauptzug von Fußgängerzone an Hausnummer 3/20-22 bis Alte Schulstraße
Karmeliterstraße	BE	A	B1	1x/Woche	ja	Einbahnstraße von der Siegburger Straße aus (an Hausnummer 5 bis 25)
Karthäuserplatz	BO	A	B1	1x/Woche	ja	
Karthäuserstraße	BO	A	B1	1x/Woche	nein	Hauptzug
Käsbergstraße	BE	I	B1	1x/Woche	ja	Hauptzug
Käsbergstraße	BE	A	A0,5	14-tägig	ja	Stichstraße zu Hausnummer 20 bis 32
Kasernenstraße	BO	A	D14	2xtäglich	nein	von Sternstraße bis Oxfordstraße
Kasernenstraße	BO	A	B1	1x/Woche	nein	von Oxfordstraße bis Kölnstraße
Kasseler Ley	BE	A	A0,5	14-tägig	ja	
Kastanienweg	GO	A	B0,5	14-tägig	ja	
Kastellstraße	BE	A	B1	1x/Woche	nein	von Königswinterer Straße bis Hausnummer 26/27
Kastellstraße	BE	A	A0,5	14-tägig	nein	Stichwege an Hausnummer 27 bis 31a und 26 bis 38
Katharinenstraße	HA	A	B0,5	14-tägig	nein	
Käthe-Kollwitz-Straße	BE	A	A0,5	14-tägig	ja	
Kattowitzer Weg	BO	A	B1	1x/Woche	ja	
Katzenburgweg	BO	A	B1	1x/Woche	nein	
Kaufmannstraße	BO	A	B1	1x/Woche	ja	
Kautexstraße	BE	I	B1	1x/Woche	ja	
Kekuléstraße	BO	A	B1	1x/Woche	ja	
Keltenweg	BO	A	B1	1x/Woche	ja	Hauptzug

Straßenverzeichnis 2027	Stadt- bezirk	Straßen- klasse Anlieger Innerörtlich Überörtlich	Reini- gungs- klasse - §4 -	Reinigungs- häufigkeit - §4 -	Begleit- grün	Bemerkungen
Keltenweg	BO	A	A0,5	14-tägig	nein	Stichweg zu Hausnummer 24a bis 32
Kelterweg	HA	A	B0,5	14-tägig	ja	
Kelzenbergstraße	GO	A	B0,5	14-tägig	nein	
Kennedyallee	GO	I	B2	2x/Woche	ja	Hauptzug von Godesberger Allee bis Turmstraße
Kennedyallee	GO	A	B0,5	14-tägig	ja	Stichstraße an Hausnummer 23 bis 33
Kennedyallee	GO	A	B0,5	14-tägig	ja	Stichstraßen zur Cheruskerstraße und zur Kolberger Straße
Kennedyallee	GO	A	A0,5	14-tägig	nein	Stichweg zum Zentralfriedhof (zwischen Hausnummer 40 und 50)
Kennedyallee	GO	A	A0,5	14-tägig	nein	Stichstraße zu Hausnummer 111, 111a und 113
Kennedybrücke	BO	Ü	B3	3x/Woche	ja	
Keplerstraße	GO	A	B0,5	14-tägig	ja	
Kesselgasse	BO	A	D14	2xtäglich	nein	
Kessenicher Straße	BO	A	B1	1x/Woche	ja	Hauptzug von Bergstraße bis Dottendorfer Straße
Kessenicher Straße	BO	I	B1	1x/Woche	ja	Hauptzug von Dottendorfer Straße bis Im Bachele
Kessenicher Straße	BO	A	B0,5	14-tägig	ja	Stichstraße an Hausnummer 24 bis 28
Kessenicher Straße	BO	A	B0,5	14-tägig	ja	Projektstraße zu den Garagen (abgehend zwischen Hausnummer 214 und 216)
Kessenicher Straße	BO	A	A0,5	14-tägig	nein	Spielstraße an Hausnummer 265 bis 269
Kiefernweg	BO	A	B1	1x/Woche	nein	
Kinkelplatz	BE	A	A0,5	14-tägig	ja	
Kinkelstraße	BE	A	B0,5	14-tägig	nein	
Kirchberg	GO	A	B0,5	14-tägig	ja	Hauptzug von Deutschherrenstraße bis Lannesdorfer Straße
Kirchberg	GO	A	A0,5	14-tägig	ja	2 Stichstraßen an a) Hausnummer 33 bis 61 und b) 61 bis 65 und 36
Kirchfeldstraße	BE	A	B1	1x/Woche	nein	Hauptzug
Kirchstraße	BE	A	A0,5	14-tägig	nein	von Königswinterer Straße bis Gallusstraße
Kirchstraße	BE	A	B1	1x/Woche	nein	von Gallusstraße bis Im Meisengrund
Kirchweg	HA	A	B1	1x/Woche	nein	
Kirchweingarten	GO	A	A0,5	14-tägig	nein	Hauptzug
Kirschallee	BO	A	B1	1x/Woche	ja	
Klara-M.-Faßbinder-Straße	BO	A	B0,5	14-tägig	ja	
Klarastraße	HA	A	A0,5	14-tägig	ja	von Ursulastraße bis zu den Grundstücken Hausnummer 1 und 6 exklusive
Klausgarten	BE	A	B1	1x/Woche	nein	
Kleine Straße	BO	A	A0,5	14-tägig	ja	Stichstraße an Hausnummer 20 und 22
Kleine Straße	BO	A	B0,5	14-tägig	ja	von Wendeanlage an Hausnummer 24/26 und 35 bis Grootestraße
Kleinfeldsweg	GO	A	A0,5	14-tägig	ja	
Klosterbergstraße	GO	I	B0,5	14-tägig	nein	
Klosterstraße	HA	A	B1	1x/Woche	ja	
Klosterweg	BO	A	B0,5	14-tägig	nein	
Klufferplatz	GO	A	D4	3x/Woche	ja	Platzbereich
Klufferstraße	GO	A	B1	1x/Woche	nein	
Koblenzer Straße	GO	A	D7	1xtäglich	ja	von Aennchenplatz bis Am Kurpark
Koblenzer Straße	GO	A	B2	2x/Woche	ja	Hauptzug von Am Kurpark bis Theodor-Heuss-Straße

Straßenverzeichnis 2027	Stadt- bezirk	Straßen- klasse Anlieger Innerörtlich Überörtlich	Reini- gungs- klasse - §4 -	Reinigungs- häufigkeit - §4 -	Begleit- grün	Bemerkungen
Koblenzer Straße	GO	Ü	B2	2x/Woche	ja	von Theodor-Heuss-Straße bis Mainzer Straße
Koblenzer Straße	GO	A	B2	2x/Woche	ja	Stichstraße zum Kleinen Theater
Koernickestraße	BO	A	B0,5	14-tägig	ja	Hauptzug
Kohlbergstraße	BE	A	B1	1x/Woche	nein	
Köhlstraße	HA	A	B0,5	14-tägig	ja	Hauptzug der Spielstraße von Réaumurstraße bis Lilienthalstraße
Köhlstraße	HA	A	A0,5	14-tägig	ja	Stichstraße an Hausnummer 10 bis 20
Köhlstraße	HA	A	A0,5	14-tägig	ja	Stichstraße an Hausnummer 24 und 36 bis 46
Kolberger Straße	GO	A	B0,5	14-tägig	ja	Hauptzug
Kolfhausstraße	GO	A	B1	1x/Woche	ja	
Kollegienweg	BO	A	B0,5	14-tägig	ja	
Kollgasse	GO	A	A0,5	14-tägig	nein	
Kölnstraße	BO	Ü	B3	3x/Woche	ja	von Bertha-von-Suttner-Platz bis Kaiser-Karl-Ring
Kölnstraße	BO	Ü	B2	2x/Woche	ja	Hauptzug von Kaiser-Karl-Ring bis Schlesienstraße
Kölnstraße	BO	A	A0,5	14-tägig	nein	Stichstraße an Hausnummer 317 bis 331
Kölnstraße	BO	A	B1	1x/Woche	ja	Stichstraße an Hausnummer 480 bis 504
Kolpingstraße	BO	A	B1	1x/Woche	ja	
Kolumbusring	GO	A	B0,5	14-tägig	nein	
Kommanderiestraße	BO	A	B1	1x/Woche	nein	
Kommendeweg	BE	A	A0,5	14-tägig	nein	
Kommentalweg	BE	A	A0,5	14-tägig	nein	von Werdstraße bis Niederkasseler Straße
Komtureistraße	GO	A	A0,5	14-tägig	nein	
Königsberger Straße	BO	A	B1	1x/Woche	nein	
Königsberger Weg	HA	A	B0,5	14-tägig	nein	
Königsheimstraße	BE	A	B1	1x/Woche	nein	
Königsplatz	GO	A	B2	2x/Woche	ja	
Königstraße	BO	A	B1	1x/Woche	ja	
Königswinterer Straße	BE	Ü	B2	2x/Woche	ja	Hauptzug, von Gustav-Kessler-Straße bis Stadteingang (Hausnummer 772/833)
Königswinterer Straße	BE	A	B2	2x/Woche	ja	Stichstraße an Hausnummer 309 bis 317
Königswinterer Straße	BE	A	A0,5	14-tägig	nein	Stichstraße an Hausnummer 774 bis 792
Konrad-Adenauer-Damm	HA	Ü	B0,5	14-tägig	ja	
Konrad-Adenauer-Platz	BE	I	D4	4x/Woche	ja	
Konradstraße	BO	A	B1	1x/Woche	ja	von Flodelingsweg bis Hausnummer 22/24
Konradstraße	BO	A	A0,5	14-tägig	nein	Stichstraße an Hausnummer 24 bis 32 und Albert-Schweitzer-Straße 8, 9 und 10
Konrad-Zuse-Platz	BE	A	B1	1x/Woche	ja	
Konstantinstraße	GO	I	B1	1x/Woche	ja	Hauptzug von Römerplatz bis Am Erdbeerfeld
Konstantinstraße	GO	A	B1	1x/Woche	ja	Hauptzug von Am Erdbeerfeld bis Deichmanns Aue
Konstantinstraße	GO	A	B1	1x/Woche	ja	Wohnstraße zu den Häusern von Tannenallee 4 bis Konstantinstraße 155
Konviktstraße	BO	A	B1	1x/Woche	nein	
Kopenhagener Straße	BO	A	B0,5	14-tägig	ja	Hauptzug von Kölnstraße bis Brungsgasse
Kopenhagener Straße	BO	A	B0,5	14-tägig	nein	Stichstraße an Hausnummer 1 bis 15
Kopernikusstraße	GO	A	B0,5	14-tägig	nein	
Körnerstraße	GO	A	B1	1x/Woche	ja	Hauptzug

Straßenverzeichnis 2027	Stadt- bezirk	Straßen- klasse Anlieger Innerörtlich Überörtlich	Reini- gungs- klasse - §4 -	Reinigungs- häufigkeit - §4 -	Begleit- grün	Bemerkungen
Körnerstraße	GO	A	A0,5	14-tägig	nein	Stichstraße an Hausnummer 3 bis 7
Kortrijker Straße	GO	A	B0,5	14-tägig	ja	
Köslinstraße	HA	A	B1	1x/Woche	ja	
Kottenstraße	GO	A	B0,5	14-tägig	nein	
Kragstraße	HA	A	A0,5	14-tägig	ja	
Kranenweg	BO	A	B1	1x/Woche	nein	
Kraterstraße	GO	A	B0,5	14-tägig	nein	von Rodderbergstraße bis Im Hag
Krausgäßchen	BO	A	A0,5	14-tägig	nein	
Kreisauer Straße	GO	A	B0,5	14-tägig	ja	
Kreuzbergallee	BO	A	B0,5	14-tägig	ja	von Trierer Straße bis Fridtjof-Nansen-Straße
Kreuzbergallee	BO	A	A0,5	14-tägig	ja	von Fridtjof-Nansen-Straße bis Hausnummer 43
Kreuzbergstraße	HA	A	B0,5	14-tägig	nein	
Kreuzbergweg	BO	A	B1	1x/Woche	ja	von Beethovenstraße bis Wegelerstraße
Kreuzherrenstraße	BE	I	B1	1x/Woche	ja	Hauptzug
Kreuzherrenstraße	BE	A	B1	1x/Woche	nein	Stichstraße zu Hausnummer 53
Kreuzritterstraße	BE	A	B1	1x/Woche	nein	
Kreuzstraße	BE	I	B1	1x/Woche	ja	
Kriemhildstraße	GO	A	B0,5	14-tägig	ja	
Krokusweg	BE	A	A0,5	14-tägig	nein	
Kronprinzenstraße	GO	A	B1	1x/Woche	ja	
Kronstädter Straße	BO	A	B0,5	14-tägig	ja	
Krummfuhr	BE	A	B1	1x/Woche	ja	Hauptzug bis einschließlich Wendehammer an Hausnummer 22
Krummfuhr	BE	A	A0,5	14-tägig	nein	Stichstraße an Hausnumme 26 und 37
Kucksteinweg	BE	A	A0,5	14-tägig	nein	
Kuckucksweg	HA	A	B0,5	14-tägig	nein	Teilbereich an Hausnummer 1 bis 15
Kuckucksweg	HA	A	A0,5	14-tägig	nein	Teilbereich an Hausnummer 2 bis 14
Küdinghovener Straße	BE	I	B1	1x/Woche	ja	Hauptzug
Küdinghovener Straße	BE	A	A0,5	14-tägig	nein	Stichstraße an Hausnummer 82 bis 90
Küdinghovener Straße	BE	A	B1	1x/Woche	ja	Stichstraße an Hausnummer 139, 139g, 141, 155/157, Eichendorffstraße 19/21 und 31 sowie zum Privatparkplatz (REWE)
Kunigundenstraße	GO	A	B0,5	14-tägig	ja	
Küppersgarten	BE	A	B1	1x/Woche	ja	Hauptzug
Kurfürstenallee	GO	I	B1	1x/Woche	ja	Hauptzug von Am Kurpark bis Theodor-Heuss-Straße
Kurfürstenallee	GO	A	B1	1x/Woche	ja	Westlicher Schenkel an Hausnummer 1 bis 7 und 2 bis 6
Kurfürstenallee	GO	A	B1	1x/Woche	ja	Stichstraße an Hausnummer 28 bis 74
Kurfürstenplatz	BO	A	B0,5	14-tägig	nein	von Reichsstraße bis Hausnummer 23
Kurfürstenstraße	BO	A	B1	1x/Woche	ja	
Kurlandstraße	BE	A	B0,5	14-tägig	nein	
Kurt-Georg-Kiesinger-Allee	GO	A	B2	2x/Woche	ja	
Kurt-Schumacher-Straße	BO	A	B1	1x/Woche	nein	
Küstriner Straße	HA	A	B1	1x/Woche	nein	
Ladestraße	HA	I	B2	2x/Woche	ja	
Lahnstraße	GO	A	B0,5	14-tägig	nein	
Lahnweg	BO	A	B1	1x/Woche	nein	
Lambarenweg	BO	A	A0,5	14-tägig	nein	
Lambertusweg	BO	A	B1	1x/Woche	nein	Hauptzug

Straßenverzeichnis 2027	Stadt- bezirk	Straßen- klasse Anlieger Innerörtlich Überörtlich	Reini- gungs- klasse - §4 -	Reinigungs- häufigkeit - §4 -	Begleit- grün	Bemerkungen
Lambertusweg	BO	A	A0,5	14-tägig	nein	Stichstraßen zu Hausnummer 2 bis 4, 6 bis 10
Landgrabenweg	BE	I	B1	1x/Woche	ja	von Kreuzherrenstraße bis Südrücke
Landsberger Straße	BO	A	B1	1x/Woche	ja	Hauptzug von Hausnummer 2 bis In den Dauen
Landsberger Straße	BO	A	A0,5	14-tägig	ja	Stichstraße an Hausnummer 18 bis 32
Landsberger Straße	BO	A	B1	1x/Woche	ja	Stichstraße an Hausnummer 23 bis 35
Langemarckstraße	BE	Ü	B1	1x/Woche	nein	
Langenbachstraße	BO	A	B1	1x/Woche	nein	Hauptzug
Langenbachstraße	BO	A	B1	1x/Woche	nein	Stichstraße an Hausnummer 9 bis 17
Langenbachstraße	BO	A	A0,5	14-tägig	nein	Stichstraße an Hausnummer 25 bis 31
Langenbergsweg	GO	A	B1	1x/Woche	ja	Hauptzug von Domhofstraße bis Hausnummer 102/109
Langenbergsweg	GO	A	A0,5	14-tägig	nein	Stichstraße an Hausnummer 42 bis 58
Langer Grabenweg	GO	A	B0,5	14-tägig	ja	Hauptzug
Langer Grabenweg	GO	A	B0,5	14-tägig	ja	Stichstraße zwischen Hausnummer 33 bis 43 und 45 bis 47
Langgasse	BO	A	B1	1x/Woche	nein	
Langwartweg	BO	A	B1	1x/Woche	ja	
Lannesdorfer Straße	GO	A	B1	1x/Woche	ja	Hauptzug von Kirchberg bis Am Noßbacher Weg
Lannesdorfer Straße	GO	A	B1	1x/Woche	ja	Parkplatz neben Hausnummer 18
Lärchenstraße	BO	A	B1	1x/Woche	ja	
Laufenbergstraße	GO	A	B1	1x/Woche	nein	
Laurentiusstraße	BO	A	A0,5	14-tägig	nein	
Legionsweg	BO	A	B1	1x/Woche	ja	Hauptzug von Römerstraße bis Parkplatz an Hausnummer 14/16
Legionsweg	BO	A	A0,5	14-tägig	ja	Stichstraße an Hausnummer 25 bis 27
Lehnputz	GO	A	A0,5	14-tägig	nein	
Leibnizstraße	GO	A	B0,5	14-tägig	ja	Hauptzug von Philosophenring bis Wendeanlage an Hausnummer 63/92
Leibnizstraße	GO	A	A0,5	14-tägig	ja	Stichstraße an Hausnummer 19 bis 21 und 29
Leipziger Straße	BO	A	B1	1x/Woche	nein	
Lenastraße	BO	A	B1	1x/Woche	ja	
Lengsdorfer Hauptstraße	HA	I	B1	1x/Woche	ja	von Enggasse bis Lingsgasse
Lengsdorfer Hauptstraße	HA	A	B1	1x/Woche	ja	von Lingsgasse bis Hausnummer 90/97
Lengsdorfer Straße	BO	I	B0,5	14-tägig	nein	
Lennéstraße	BO	A	B1	1x/Woche	ja	
Leo-Breuer-Weg	BO	A	A0,5	14-tägig	nein	
Leonardusstraße	GO	A	B0,5	14-tägig	ja	
Lerchenweg	BO	A	A0,5	14-tägig	nein	
Lessenicher Straße	HA	A	D4	4x/Woche	nein	von Rochusstraße bis einschließlich Hausnummer 5
Lessenicher Straße	HA	A	B1	1x/Woche	ja	von Hausnummer 7 bis Bahnübergang
Lessingstraße	BO	A	B1	1x/Woche	ja	
Letterhausstraße	HA	A	B0,5	14-tägig	nein	
Leuschnerstraße	HA	A	B0,5	14-tägig	nein	
Levyweg	GO	A	A0,5	14-tägig	ja	
Liebfrauenweg	BO	A	B1	1x/Woche	nein	
Liegnitzer Straße	BO	A	B1	1x/Woche	ja	

Straßenverzeichnis 2027	Stadt- bezirk	Straßen- klasse Anlieger Innerörtlich Überörtlich	Reini- gungs- klasse - §4 -	Reinigungs- häufigkeit - §4 -	Begleit- grün	Bemerkungen
Ließemer Straße	GO	A	B0,5	14-tägig	nein	von Lannesdorfer Straße bis Hausnummer 67/74 einschließlich
Lievelingsweg	BO	I	B2	2x/Woche	ja	von Kölnstraße bis Potsdamer Platz
Lievelingsweg	BO	I	B3	3x/Woche	ja	von Potsdamer Platz bis Meisenweg
Lievelingsweg	BO	I	B3			von Meisenweg bis Jakob-Hengstler-Straße
Lilienthalstraße	HA	A	B0,5	14-tägig	ja	Hauptzug
Lilienthalstraße	HA	A	A0,5	14-tägig	ja	Stichstraßen an Hausnummer 9 bis 15 und 41 bis 45
Lilienweg	HA	A	B1	1x/Woche	ja	
Limpericher Straße	BE	I	B1	1x/Woche	ja	Hauptzug von Friedrich-Breuer-Straße bis Stichstraße an Hausnummer 154a bis 188
Limpericher Straße	BE	A	B1	1x/Woche	ja	Hauptzug von Küdinghovener Straße bis Kreuzherrenstraße
Limpericher Straße	BE	A	B1	1x/Woche	ja	Stichstraße an Hausnummer 154a bis 188
Lindenallee	GO	A	B1	1x/Woche	ja	
Lindenstraße	BE	A	B1	1x/Woche	ja	
Lindenweg	BO	A	B0,5	14-tägig	nein	
Lindershausweg	BE	A	B1	1x/Woche	ja	
Lindstraße	GO	A	B0,5	14-tägig	nein	
Lingsgasse	HA	I	B1	1x/Woche	nein	
Lipschitzstraße	BO	A	B0,5	14-tägig	ja	Hauptzug von Am Propsthof bis Verweyenstraße
Lipschitzstraße	BO	A	A0,5	14-tägig	ja	Stichstraße an Hausnummer 3, 4 und 5
Lipschitzstraße	BO	A	B0,5	14-tägig	ja	Stichstraße an Hausnummer 33, 40, 41, 42 und 43
Lissaboner Straße	BO	A	A0,5	14-tägig	ja	
Lisztstraße	BO	A	B1	1x/Woche	nein	
Löbestraße	GO	I	B3	3x/Woche	ja	
Loeschckestraße	BO	A	B0,5	14-tägig	ja	
Loestraße	BO	A	B1	1x/Woche	ja	
Lohrbergstraße	GO	A	B0,5	14-tägig	nein	
Lohrbergweg	BE	A	A0,5	14-tägig	nein	
Loki-Schmidt-Platz	BO	A	B1	1x/Woche	ja	Platzbereich
Loki-Schmidt-Platz	BO	A	A0,5	14-tägig	nein	Spielstraße an Hausnummer 1 bis 5
Loki-Schmidt-Platz	BO	A	A0,5	14-tägig	nein	Spielstraße an Hausnummer 2 bis 4
Londoner Straße	BO	A	B1	1x/Woche	ja	
Lortzingstraße	GO	A	B1	1x/Woche	ja	
Lotharstraße	BO	I	B2	2x/Woche	ja	von Argelanderstraße bis Graf-Stauffenberg-Straße
Lotharstraße	BO	A	B1	1x/Woche	ja	von Graf-Stauffenberg-Straße bis Bonner Talweg
Löwenberger Weg	BO	A	B0,5	14-tägig	ja	
Löwenburgstraße	BE	Ü	B1	1x/Woche	ja	Hauptzug von Pützchens Chaussee bis Hausnummer 157/152
Löwenburgstraße	BE	A	A0,5	14-tägig	nein	Stichstraße an Hausnummer 1
Löwenburgstraße	BE	A	B1	1x/Woche	nein	Stichstraße an Hausnummer 33 bis 37
Löwenburgweg	BE	A	A0,5	14-tägig	nein	
Lübener Weg	BO	A	B1	1x/Woche	ja	
Lucas-Cranach-Straße	GO	A	B0,5	14-tägig	ja	
Lückingstraße	BO	A	B0,5	14-tägig	nein	
Ludwig-Erhard-Allee	GO	I	B2	2x/Woche	ja	

Straßenverzeichnis 2027	Stadt- bezirk	Straßen- klasse Anlieger Innerörtlich Überörtlich	Reini- gungs- klasse - §4 -	Reinigungs- häufigkeit - §4 -	Begleit- grün	Bemerkungen
Ludwig-Richter-Straße	HA	A	B1	1x/Woche	ja	Hauptzug
Ludwig-Schopp-Straße	BO	A	B0,5	14-tägig	ja	
Luigi-Pirandello-Straße	BO	A	A0,5	14-tägig	ja	
Luisenstraße	BO	A	B1	1x/Woche	ja	
Lupinenweg	BE	A	B0,5	14-tägig	nein	
Lutfridstraße	BO	A	B1	1x/Woche	nein	
Lützowstraße	GO	A	B1	1x/Woche	ja	
Luxemburger Straße	BO	A	B1	1x/Woche	ja	Hauptzug an Hausnummer 1/1a, 2 bis 12, 25 und 37
Luxemburger Straße	BO	A	B0,5	14-tägig	nein	Stichstraße zu den Garagen von der Brüsseler Straße aus
Lyngsbergstraße	GO	A	B0,5	14-tägig	ja	
Maarflach	BO	A	B1	1x/Woche	nein	
Maarstraße	BE	I	B1	1x/Woche	ja	von Königswinterer Straße bis Broichstraße
Maarweg	HA	A	B1	1x/Woche	ja	Hauptzug von Am Burgweiher bis Hausnummer 87/72
Maarweg	HA	A	A0,5	14-tägig	ja	Stichstraße an Hausnummer 79 bis 87
Mackestraße	BO	A	B1	1x/Woche	ja	
Madridstraße	BO	A	B1	1x/Woche	ja	
Magdalenenstraße	BO	A	B1	1x/Woche	ja	von Endericher Straße bis Frongasse
Magdalenenstraße	BO	I	B2	2x/Woche	ja	von Frongasse bis Röckumstraße
Magdalenenweg	BO	A	B0,5	14-tägig	nein	Hauptzug von Henriettenstraße bis Wendeanlage an Hausnummer 10, 12 und 17
Magdalenenweg	BO	A	A0,5	14-tägig	nein	Stichstraße an Hausnummer 12 bis 14
Magdeburger Straße	BO	A	B1	1x/Woche	ja	
Magnolienweg	GO	A	A0,5	14-tägig	nein	
Maidenheadstraße	GO	A	B1	1x/Woche	nein	
Mainzer Straße	GO	I	B1	1x/Woche	ja	von Austraße / Drachenburgstraße bis Hagenstraße
Mainzer Straße	GO	Ü	B1	1x/Woche	ja	L123 von Hagenstraße bis Remagener Straße
Mainzer Straße	GO	A	A0,5	14-tägig	nein	Stichstraße an Hausnummer 263 bis 265 und Im Vogelsang 18
Malgisostraße	BO	A	B0,5	14-tägig	nein	
Mallwitzstraße	GO	I	B1	1x/Woche	ja	Hauptzug
Malteserstraße	BO	A	B1	1x/Woche	nein	
Malusiusstraße	BO	A	B1	1x/Woche	nein	
Mandelbaumweg	GO	A	A0,5	14-tägig	nein	
Marchstraße	BE	A	B1	1x/Woche	ja	
Margaretenstraße	GO	A	B0,5	14-tägig	ja	von Im Bachele bis Schule (einschließlich)
Margarethe-Jochimsen-Straße	BO	A	B1	1x/Woche	ja	
Margarethenplatz	BO	A	B1	1x/Woche	ja	
Maria-Montessori-Allee	BE	A	B1	1x/Woche	ja	Hauptzug
Maria-Tiefenbacher-Straße	BE	A	B1	1x/Woche	nein	
Marie-Curie-Straße	HA	A	B0,5	14-tägig	ja	
Marienburger Straße	BO	A	B1	1x/Woche	nein	
Marienforster Promenade	GO	A	A0,5	14-tägig	nein	von Marienforster Straße bis Hausnummer 1
Marienforster Steinweg	GO	I	B0,5	14-tägig	ja	Hauptzug von Ölbergstraße bis Hausnummer 83

Straßenverzeichnis 2027	Stadt- bezirk	Straßen- klasse Anlieger Innerörtlich Überörtlich	Reini- gungs- klasse - §4 -	Reinigungs- häufigkeit - §4 -	Begleit- grün	Bemerkungen
Marienforster Steinweg	GO	A	A0,5	14-tägig	ja	3 Stichstraßen an a) Hausnummer 39 bis 53, b) 55 bis 77a und c) rückwärtig Hausnummer 75 bis 77a sowie an 79 und 81
Marienstraße	BE	A	B1	1x/Woche	nein	
Marie-Schlei-Allee	GO	A	B0,5	14-tägig	ja	
Markt	BO	A	D14	2xtätig	nein	
Marktbrücke	BO	A	D14	2xtätig	nein	
Marktplatz	GO	I	B1	1x/Woche	nein	
Marktstraße	BE	I	B1	1x/Woche	nein	Hauptzug von Karmeliterstraße bis Alte Schulstraße
Marktstraße	BE	A	B1	1x/Woche	nein	Platz und Stichstraßen zwischen Hausnummer 35a und Friedenstraße
Markusplatz	BO	I	B1	1x/Woche	ja	
Markusstraße	BO	I	B2	2x/Woche	nein	
Marquartstraße	BE	A	A0,5	14-tägig	ja	
Martin-Görgens-Straße	BO	A	A0,5	14-tägig	ja	
Martin-Legros-Straße	BO	A	B0,5	14-tägig	ja	Hauptzug von Gielsdorfer Straße bis Wendeanlage an Hausnummer 84, 100 bis 104 sowie rückwärtig Meßdorfer Straße 144 bis 152
Martin-Legros-Straße	BO	A	B0,5	14-tägig	ja	Stichstraße an Hausnummer 40, 48, 52 und 56 sowie rückwärtig Meßdorfer Straße 170 bis 174
Martin-Legros-Straße	BO	A	A0,5	14-tägig	nein	3 Stichstraßen an a) Hausnummer 48 bis 50 und Meßdorfer Straße 116 bis 168a b) Hausnummer 52 bis 58 und c) Hausnummer 79, 81 und 124
Martin-Luther-Allee	GO	I	B0,5	14-tägig	ja	
Martin-Luther-King-Straße	GO	A	B0,5	14-tägig	nein	Hauptzug
Martinsplatz	BO	A	D4	4x/Woche	ja	Platzbereich (Fußgängerzone) vor Hausnummer 1, 2 und 2a
Martinsplatz	BO	I	B6	6x/Woche	nein	von Am Hof bis Wesselstraße
Martinsplatz	BO	A	D14	2xtätig	nein	von Münsterplatz bis Am Hof
Martinsplatz	BO	A	B6	6x/Woche	nein	von Am Neutor bis Am Hof
Martinstraße	GO	A	B0,5	14-tägig	nein	von Muffendorfer Hauptstraße bis Hohle Gasse
Martinstraße	GO	A	A0,5	14-tägig	nein	von Hohle Gasse bis Lehnputz
Mary-Wigman-Weg	BE	A	A0,5	14-tägig	nein	
Masurenweg	BO	A	B1	1x/Woche	ja	
Mathonetstraße	GO	A	B0,5	14-tägig	ja	
Matthäistraße	HA	A	B1	1x/Woche	nein	
Matthias-Grünwald-Straße	GO	A	B0,5	14-tägig	ja	
Mauerseglerweg	BO	A	B0,5	14-tägig	nein	
Mauspfad	BO	A	D14	2xtätig	nein	
Max-Born-Straße	BE	A	B1	1x/Woche	ja	von Veilchenweg bis Hausnummer 7/24
Max-Born-Straße	BE	A	A0,5	14-tägig	ja	Garagenfront
Max-Bruch-Straße	BO	A	B1	1x/Woche	nein	
Max-Cohen-Straße	HA	A	A0,5	14-tägig	ja	
Max-Ernst-Straße	BO	A	B0,5	14-tägig	ja	
Max-Franz-Straße	GO	A	B1	1x/Woche	ja	
Max-Habermann-Straße	HA	A	B1	1x/Woche	ja	

Straßenverzeichnis 2027	Stadt- bezirk	Straßen- klasse Anlieger Innerörtlich Überörtlich	Reini- gungs- klasse - §4 -	Reinigungs- häufigkeit - §4 -	Begleit- grün	Bemerkungen
Maximilian-Kolbe-Brücke	BO	I	B2	2x/Woche	nein	
Maximilianstraße	BO	I	B6	6x/Woche	ja	von Kaiserplatz bis Gangolfstraße
Maximilianstraße	BO	A	D14	2xtäglich	ja	von Gangolfstraße bis Thomas-Mann-Straße
Max-Löbner-Straße	GO	I	B2	2x/Woche	ja	
Max-Planck-Straße	GO	A	B1	1x/Woche	ja	Hauptzug von Kortrijker Straße bis Wendeanlage an Hausnummer 110, 116, 122 bis 128 und 133
Max-Planck-Straße	GO	A	A0,5	14-tägig	ja	2 Stichstraßen an a) Hausnummer 51 bis 55, 57b bis 71 und b) 73 bis 113
Maxstraße	BO	A	B2	2x/Woche	ja	Hauptzug von Heerstraße bis Breite Straße
Maxstraße	BO	A	B2	2x/Woche	nein	Stichstraße an Hausnummer 1 bis 21 und 75 bis 77
Mechenstraße	BO	A	B1	1x/Woche	nein	
Meckenheimer Allee	BO	A	B1	1x/Woche	ja	von Herwarthstraße bis Quantiusstraße
Meckenheimer Allee	BO	I	B1	1x/Woche	ja	von Quantiusstraße bis Baumschulallee
Meckenheimer Allee	BO	I	B2	2x/Woche	ja	von Baumschulallee bis Am Botanischen Garten
Meckenheimer Straße	GO	A	B1	1x/Woche	ja	von Mainzer Straße bis An der Nesselburg
Meckenheimer Straße	GO	I	B1	1x/Woche	ja	Hauptzug von An der Nesselburg bis Hagenstraße
Meckenheimer Straße	GO	A	A0,5	14-tägig	ja	Stichstraße an Hausnummer 64 bis 66 sowie rückwärtig Bachemer Straße 1
Meckenheimer Straße	GO	A	B1	1x/Woche	ja	Stichstraße an Hausnummer 82a bis 88
Mecklenburger Straße	GO	A	B0,5	14-tägig	nein	
Meerhausener Straße	BE	A	B0,5	14-tägig	nein	
Meersburgstraße	GO	A	B0,5	14-tägig	nein	
Mehlbergweg	BE	A	A0,5	14-tägig	nein	von Küdinghovener Straße bis Hausnummer 10/12
Mehlemer Straße	GO	A	B0,5	14-tägig	ja	von Lannesdorfer Straße bis Am Noßbacher Weg
Mehlemer Straße	GO	I	B0,5	14-tägig	nein	von Am Noßbacher Weg bis Ellesdorfer Straße
Mehlemstraße	BE	A	B1	1x/Woche	ja	
Meindorfer Straße	BE	I	B0,5	14-tägig	nein	Hauptzug
Meisenweg	BO	A	B0,5	14-tägig	ja	Hauptzug
Meisenweg	BO	A	A0,5	14-tägig	nein	Stichstraße an Hausnummer 11 bis 13 und 10 bis 14
Meitnerstraße	GO	A	B0,5	14-tägig	ja	Hauptzug von Mallwitzstraße bis Merianstraße
Meitnerstraße	GO	A	A0,5	14-tägig	ja	Stichstraße zu den Parkplätzen / Garagenhof
Melbweg	BO	A	B0,5	14-tägig	ja	Hauptzug von Trierer Straße bis Hausnummer 6/7
Melbweg	BO	A	B0,5	14-tägig	nein	Stichstraße an Hausnummer 6 bis 14 und 14a
Memelweg	BO	A	B1	1x/Woche	ja	
Mendelssohnstraße	GO	A	B1	1x/Woche	ja	Hauptzug von Kapellenweg bis Konstantinstraße
Mendelssohnstraße	GO	A	A0,5	14-tägig	nein	Stichstraße an Hausnummer 1 bis 11
Mendener Weg	BE	A	B0,5	14-tägig	nein	
Menuhinstraße	BO	A	A0,5	14-tägig	ja	
Merianstraße	GO	A	B0,5	14-tägig	ja	Hauptzug von Mallwitzstraße bis Meitnerstraße

Straßenverzeichnis 2027	Stadt- bezirk	Straßen- klasse Anlieger Innerörtlich Überörtlich	Reini- gungs- klasse - §4 -	Reinigungs- häufigkeit - §4 -	Begleit- grün	Bemerkungen
Merianstraße	GO	A	A0,5	14-tägig	ja	Hauptzug von Meitnerstraße bis Wendeanlage an Hausnummer 75 bis 77, 87 und Mallwitzstraße 59 bis 67
Merianstraße	GO	A	A0,5	14-tägig	ja	2 Stichstraße an a) Hausnummer 2 bis 18, Meitnerstraße 1 bis 6 und Mallwitzstraße 19 bis 37 sowie b) an Hausnummer 95 und Mallwitzstraße 67 bis 71
Merler Allee	BO	A	B0,5	14-tägig	ja	ausgenommen Stichstraße zu Hausnummer 26 bis 52
Merler Allee	BO	A	A0,5	14-tägig	ja	Stichstraße zu Hausnummer 26 bis 52
Merowingerstraße	BE	A	A0,5	14-tägig	ja	
Mertensgasse	BO	A	A0,5	14-tägig	nein	
Meßdorfer Straße	BO	I	B0,5	14-tägig	nein	Hauptzug von Siemensstraße bis Dompfaffenweg
Meßdorfer Straße	BO	A	A0,5	14-tägig	ja	Stichstraße an Hausnummer 328 bis 338 sowie Forellstraße 1 bis 11
Messerschmittstraße	HA	A	B0,5	14-tägig	ja	Hauptzug
Messerschmittstraße	HA	A	A0,5	14-tägig	ja	3 Stichstraßen an a) Hausnummer 4 14, 16, 34 und Gebrüder-Wright-Straße 45 und 47, b) an Hausnummer 16, 18 30 bis 34 und rückwärtig 52 bis 56 und c) an Hausnummer 27 bis 45
Michael-Leveilly-Straße	BO	A	A0,5	14-tägig	ja	Hauptzug
Michael-Piel-Straße	BE	A	B1	1x/Woche	ja	
Michaelstraße	BO	A	B1	1x/Woche	ja	
Mildred-Scheel-Straße	GO	A	B0,5	14-tägig	ja	
Mirbachstraße	GO	I	B1	1x/Woche	ja	
Mirecourtplatz	BE	A	A0,5	14-tägig	nein	
Mirecourtstraße	BE	A	B1	1x/Woche	ja	Hauptzug
Mittelstraße	GO	I	B1	1x/Woche	ja	Hauptzug von Gotenstraße bis Kennedyallee
Mittelstraße	GO	A	A0,5	14-tägig	ja	Stichstraße ab Wurzerstraße entlang der Häuser Nummer 22 bis 28a (einschließlich)
Modestusstraße	BE	A	B1	1x/Woche	ja	Hauptzug
Mohnweg	BE	A	A0,5	14-tägig	nein	
Mohrenstraße	GO	A	B1	1x/Woche	nein	
Mohrstraße	BO	A	B0,5	14-tägig	ja	Hauptzug von Verweyenstraße bis Ende
Mohrstraße	BO	A	A0,5	14-tägig	nein	Garagenzufahrt neben Hausnummer 1 bis Verweyenstraße
Moltkestraße	GO	A	D7	1xtäglich	ja	entlang der Hausnummern 28 bis 38a (Fußgängerzone)
Moltkestraße	GO	I	B3	3x/Woche	ja	von Plittersdorfer Straße bis Löbestraße
Moltkestraße	GO	A	D4	4x/Woche	nein	Platzfläche zwischen DB-Bahnhof Bad Godesberg und Ria-Maternus-Platz
Moltkestraße	GO	A	B2	2x/Woche	ja	von Ria-Maternus-Platz bis Friedrichallee/Koblenzer Straße
Mondorfer Straße	BO	A	A0,5	14-tägig	nein	
Monheimstraße	BE	A	B1	1x/Woche	nein	Hauptzug
Mönkemöllerstraße	BO	A	B1	1x/Woche	ja	von Quirinstraße bis Hausnummer 17/36
Mönkemöllerstraße	BO	A	A0,5	14-tägig	ja	Stichstraßen an Hausnummer 36 bis 42 und 37 bis 39
Monschauer Straße	BO	A	B0,5	14-tägig	nein	
Mordkapellenpfad	BO	A	A0,5	14-tägig	nein	
Mörikestraße	BO	A	B1	1x/Woche	ja	
Moselstraße	GO	A	B0,5	14-tägig	nein	

Straßenverzeichnis 2027	Stadt- bezirk	Straßen- klasse Anlieger Innerörtlich Überörtlich	Reini- gungs- klasse - §4 -	Reinigungs- häufigkeit - §4 -	Begleit- grün	Bemerkungen
Moselweg	BO	A	B1	1x/Woche	nein	
Moses-Hess-Ufer	BO	I	B2	2x/Woche	nein	
Mozartstraße	BO	A	B1	1x/Woche	ja	
Muffendorfer Hauptstraße	GO	A	B0,5	14-tägig	nein	
Muffendorfer Straße	GO	I	B1	1x/Woche	ja	
Mühlenbachstraße	BE	A	A0,5	14-tägig	nein	Hauptzug von Burbankstraße bis Adolf-Quad-Straße
Mühlenbachstraße	BE	A	B1	1x/Woche	nein	Hauptzug von Adolf-Quad-Straße bis Hausnummer 50 und 83/83b
Mühlenbachstraße	BE	A	A0,5	14-tägig	nein	2 Stichstraßen an a) Hausnummer 17 bis 21 und b) Hausnummer 35 bis 59
Mühlenpfad	GO	A	A0,5	14-tägig	ja	
Mühlenstraße	GO	A	B0,5	14-tägig	ja	
Mühlenweg	BE	A	A0,5	14-tägig	nein	
Müldorfer Anger	BE	A	A0,5	14-tägig	ja	Stichstraße an Hausnummer 1/1a und 2
Müldorfer Straße	BE	I	B1	1x/Woche	ja	Hauptzug von Siegburger Straße bis Reinold-Hagen-Straße
Müldorfer Straße	BE	Ü	B1	1x/Woche	ja	von Stichstraße zu Hausnummer 143 bis Am Rehsprung (Ortsdurchfahrt L83)
Müldorfer Straße	BE	A	A0,5	14-tägig	ja	Stichstraße an Hausnummer 52 bis 64
Müldorfer Straße	BE	A	B0,5	14-tägig	ja	Stichstraße an Hausnummer 128 bis 140
Mülheimer Platz	BO	A	D14	2xtäglich	ja	
Münsterberger Weg	BO	A	A0,5	14-tägig	ja	
Münsterplatz	BO	A	D14	2xtäglich	ja	
Münsterstraße	BO	A	B6	6x/Woche	nein	von Thomas-Mann-Straße bis Mülheimer Platz
Münsterstraße	BO	A	D14	2xtäglich	ja	von Mülheimer Platz bis Poststraße
Mutter-Barat-Straße	BE	A	B1	1x/Woche	ja	
Mutter-Theresa-Straße	BE	A	A0,5	14-tägig	ja	
Nachtigallenstraße	GO	A	B0,5	14-tägig	ja	
Nachtigallenweg	BO	A	A0,5	14-tägig	nein	von Clemens-August-Platz bis Hausnummer 3
Nachtigallenweg	BO	A	A0,5	14-tägig	nein	Stichstraße an Hausnummer 23, 25 und Robert-Koch-Straße 36
Nachtigallenweg	BO	A	B0,5	14-tägig	nein	von Hausnummer 36 bis 56
Nachtigallenweg	BO	A	B0,5	14-tägig	nein	von Hausnummer 58 bis 62
Nachtigallenweg	BO	A	A0,5	14-tägig	nein	Stichstück (circa 28 m) im Bereich Hausnummer 62 der Stichstraße zu Hausnummer 64 und 66
Nachtigallenweg	BO	A	A0,5	14-tägig	nein	Stichstraße an Haager Weg 38a, 40 und 42
Nahestraße	GO	A	B0,5	14-tägig	nein	
Naheweg	BO	A	B1	1x/Woche	nein	
Nahum-Goldmann-Allee	BO	I	B0,5	14-tägig	ja	
Nassestraße	BO	A	B1	1x/Woche	nein	
Naumberger Straße	BO	A	B0,5	14-tägig	nein	
Neckarstraße	GO	A	B0,5	14-tägig	ja	
Neefestraße	BO	A	B1	1x/Woche	ja	
Neißestraße	BO	A	B0,5	14-tägig	nein	
Nelkenweg	HA	A	B0,5	14-tägig	ja	
Nelly-Sachs-Weg	BE	A	B0,5	14-tägig	ja	
Nesselroder Straße	BE	A	B1	1x/Woche	nein	Hauptzug
Netzestraße	BO	A	B0,5	14-tägig	nein	
Neuenahrer Straße	BO	A	B1	1x/Woche	nein	
Neuer Weg	GO	A	A0,5	14-tägig	nein	

Straßenverzeichnis 2027	Stadt- bezirk	Straßen- klasse Anlieger Innerörtlich Überörtlich	Reini- gungs- klasse - §4 -	Reinigungs- häufigkeit - §4 -	Begleit- grün	Bemerkungen
Neustraße	BE	A	B1	1x/Woche	ja	von Obere Wilhelmstraße bis Ende
Newtonstraße	HA	A	B1	1x/Woche	ja	
Nibelungenstraße	GO	A	B0,5	14-tägig	ja	
Nideggerstraße	BO	A	B1	1x/Woche	nein	
Niebuhrstraße	BO	A	B1	1x/Woche	nein	
Niersteiner Straße	GO	A	B1	1x/Woche	nein	
Nietzschestraße	GO	A	B0,5	14-tägig	nein	Hauptzug
Nikolaus-Becker-Straße	GO	A	B1	1x/Woche	ja	
Nikolaus-Groß-Straße	HA	A	B0,5	14-tägig	nein	
Nikolausstraße	BO	A	B1	1x/Woche	ja	
Nipkowstraße	HA	A	B0,5	14-tägig	nein	Hauptzug
Noeggerathstraße	BO	A	B1	1x/Woche	ja	
Nonnenpfad	BE	A	B1	1x/Woche	ja	westliche Seite zwischen Gerhardstraße und Im Röhfeld (an Hausnummer 25, 35, 45, 55 sowie 22 bis 50)
Nonnenstrombergstraße	HA	A	B1	1x/Woche	nein	
Nonnstraße	BO	A	B1	1x/Woche	nein	
Nordstraße	BO	A	B1	1x/Woche	ja	
Oberaustraße	GO	A	B0,5	14-tägig	nein	von Meckenheimer Straße bis Hagenstraße
Oberaustraße	GO	I	B0,5	14-tägig	nein	Hauptzug von Hagenstraße bis einschließlich Buswendeschleife
Oberaustraße	GO	A	A0,5	14-tägig	nein	Stichweg an Hausnummer 36a und 38
Oberaustraße	GO	A	A0,5	14-tägig	nein	Stichweg an Hausnummer 88a und 90
Oberaustraße	GO	A	B0,5	14-tägig	nein	Stichstraße zur Rolandswerther Straße an Hausnummer 122, 124, 149 und Rolandswerther Straße 126
Oberdorfstraße	BE	I	B1	1x/Woche	nein	Hauptzug von Bergergasse bis Meindorfer Straße
Oberdorfstraße	BE	A	B1	1x/Woche	nein	Hauptzug von Meindorfer Straße bis einschließlich Hausnummer 75/82
Oberdorfstraße	BE	A	A0,5	14-tägig	nein	Hauptzug von Hausnummer 84 bis Schnufertsberg
Oberdorfstraße	BE	A	B1	1x/Woche	nein	Stichstraße an Hausnummer 49, 49a bis 49h, 51, 51b und 51c
Oberdorfstraße	BE	A	A0,5	14-tägig	nein	2 Stichstraßen a) zur Kirche (an Hausnummer 18a bis 20c) und b) zwischen Hausnummer 49h und 51a
Obere Wilhelmstraße	BE	A	D4	4x/Woche	ja	
Oberer Lindweg	BO	A	B0,5	14-tägig	ja	Hauptzug
Obernierstraße	BO	A	B1	1x/Woche	ja	von Lievelingsweg bis Hausnummer 15/16
Oberstraße	GO	A	B0,5	14-tägig	nein	
Oderstraße	BO	A	B0,5	14-tägig	ja	
Oedekovener Straße	BO	I	B0,5	14-tägig	ja	
Oeliedenweg	BO	A	B1	1x/Woche	nein	
Oelser Straße	BO	A	A0,5	14-tägig	ja	
Offenbachstraße	GO	A	B1	1x/Woche	nein	
Ölbergstraße	GO	A	A0,5	14-tägig	nein	
Ölbergweg	BE	A	A0,5	14-tägig	nein	
Ollenhauerstraße	BO	I	B1	1x/Woche	nein	
Olof-Palme-Allee	BO	A	B0,5	14-tägig	nein	
Oppelner Straße	BO	I	B2	2x/Woche	ja	Hauptzug von Am Josephinum bis Hohe Straße
Oppelner Straße	BO	A	B2	2x/Woche	ja	Stichstraße an Hausnummer 51 bis 63

Straßenverzeichnis 2027	Stadt- bezirk	Straßen- klasse Anlieger Innerörtlich Überörtlich	Reini- gungs- klasse - §4 -	Reinigungs- häufigkeit - §4 -	Begleit- grün	Bemerkungen
Oppenhoffstraße	BO	A	B1	1x/Woche	ja	
Orchideenweg	HA	A	B0,5	14-tägig	ja	Hauptzug von Lessenicher Straße bis Bahnhofstraße
Orchideenweg	HA	A	B0,5	14-tägig	ja	Stichstraße an Hausnummer 11 bis 25
Orchideenweg	HA	A	A0,5	14-tägig	nein	Stichstraße an Hausnummer 43 bis 51
Ortwinstraße	GO	A	A0,5	14-tägig	ja	
Oscar-Romero-Allee	BO	I	B0,5	14-tägig	ja	
Oskar-Walzel-Straße	BO	A	B1	1x/Woche	ja	
Osloer Straße	BO	A	B1	1x/Woche	ja	Hauptzug von Kopenhagener Straße bis Hausnummer 191 (exklusiv)
Osloer Straße	BO	A	B1	1x/Woche	ja	Stichstraße an Hausnummer 2 und 4
Osloer Straße	BO	A	A0,5	14-tägig	ja	Stichstraßen an Hausnummer 18 bis 58, 60 bis 92, 101 bis 123, 125 bis 137 und 157 bis 159 sowie entlang Hausnummer 171 bis 183
Ossietzkystraße	HA	A	B0,5	14-tägig	nein	
Ostpreußenstraße	BO	A	B1	1x/Woche	ja	
Ostseestraße	GO	A	B1	1x/Woche	nein	
Oststraße	GO	A	D7	1xtäglich	ja	
Ostwaldstraße	BO	A	B1	1x/Woche	nein	
Oswald-Achenbach-Straße	BO	A	A0,5	14-tägig	ja	
Otto-Hahn-Straße	BO	A	B0,5	14-tägig	ja	Hauptzug
Otto-Kühne-Platz	GO	I	B1	1x/Woche	ja	von Rheinallee bis Fontanestraße
Otto-Kühne-Platz	GO	A	B1	1x/Woche	ja	von Herderstraße bis Mirbachstraße
Otto-Müller-Straße	HA	A	B0,5	14-tägig	nein	
Oxfordstraße	BO	Ü	D14	2xtäglich	ja	
Paffelsbergplatz	BE	A	A0,5	14-tägig	ja	
Pappelweg	GO	A	B0,5	14-tägig	ja	
Paracelsusstraße	GO	A	B1	1x/Woche	ja	Hauptzug
Pariser Straße	BO	A	B0,5	14-tägig	ja	
Parkweg	GO	A	A0,5	14-tägig	nein	
Pascalstraße	HA	I	B1	1x/Woche	ja	
Pastoratsgasse	BO	I	B1	1x/Woche	ja	
Paul-Clemen-Straße	BO	A	B0,5	14-tägig	nein	
Paul-Kemp-Straße	GO	A	B2	2x/Woche	ja	
Paul-Langen-Straße	BE	A	B1	1x/Woche	ja	
Paul-Magar-Straße	GO	A	B0,5	14-tägig	nein	
Paul-Martini-Straße	BO	A	B0,5	14-tägig	nein	
Paul-Schumacher-Straße	BE	A	B1	1x/Woche	nein	Hauptzug
Paul-Schumacher-Straße	BE	A	A0,5	14-tägig	nein	Stichstraße an Hausnummer 25 bis 31
Paulstraße	BO	A	B1	1x/Woche	ja	
Paulusplatz	BO	A	B1	1x/Woche	ja	
Paulusstraße	BE	A	B1	1x/Woche	ja	
Peenestraße	BO	A	A0,5	14-tägig	nein	
Pennefeldsweg	GO	A	B1	1x/Woche	nein	
Perthesanlage	BO	A	B1	1x/Woche	nein	
Peter-Clever-Straße	BO	A	A0,5	14-tägig	nein	
Peter-Heider-Straße	BE	A	A0,5	14-tägig	ja	
Peter-Hensen-Straße	GO	A	B0,5	14-tägig	ja	
Peter-Klein-Straße	BO	A	B0,5	14-tägig	ja	
Peter-Ohlenhardt-Straße	BO	A	A0,5	14-tägig	nein	
Peter-Ruster-Straße	BO	A	B1	1x/Woche	nein	

Straßenverzeichnis 2027	Stadt- bezirk	Straßen- klasse Anlieger Innerörtlich Überörtlich	Reini- gungs- klasse - §4 -	Reinigungs- häufigkeit - §4 -	Begleit- grün	Bemerkungen
Petersbergstraße	GO	A	B0,5	14-tägig	ja	Hauptzug
Petersbergstraße	GO	A	A0,5	14-tägig	nein	Stichstraße an Hausnummer 22, 24 und 38
Petersbergweg	BE	A	A0,5	14-tägig	ja	
Peter-Schwingen-Straße	GO	A	B0,5	14-tägig	ja	Hauptzug zwischen Hopmannstraße und Wendeanlage an Hausnummer 6, 17, 23 und 40
Peter-Schwingen-Straße	GO	A	A0,5	14-tägig	nein	2 Stichstraßen an a) Hausnummer 17 bis 27 und 33 bis 49 und b) Hausnummer 23, 31 und 40
Peterstraße	BO	A	B1	1x/Woche	ja	
Petra-Kelly-Allee	BO	I	B2	2x/Woche	ja	
Petrusstraße	BE	A	B1	1x/Woche	ja	von Werdstraße bis Hundeshagenstraße
Pfaffenweg	BE	A	B1	1x/Woche	ja	
Pfälzer Straße	BO	A	B1	1x/Woche	nein	
Pfarrer-Byns-Straße	BO	I	B0,5	14-tägig	nein	
Pfarrer-Hürth-Straße	BO	A	B1	1x/Woche	nein	
Pfarrer-Marten-Straße	BE	A	B1	1x/Woche	nein	
Pfarrer-Martini-Straße	BO	A	A0,5	14-tägig	ja	Hauptzug und Stichstraße an Hausnummer 31 bis 41
Pfarrer-Merck-Straße	GO	A	B0,5	14-tägig	nein	
Pfarrer-Minartz-Straße	GO	A	B3	3x/Woche	ja	
Pfarrer-Pohl-Straße	HA	A	B1	1x/Woche	nein	Hauptzug
Pfarrer-Pohl-Straße	HA	A	A0,5	14-tägig	nein	Stichstraße an Hausnummer 12 bis 18
Pfarrer-Schneider-Straße	BO	A	B0,5	14-tägig	ja	
Philipp-Reis-Straße	HA	A	B0,5	14-tägig	ja	
Philippsonstraße	HA	A	B0,5	14-tägig	nein	Hauptzug von Hankelstraße bis Goldfußstraße
Philippsonstraße	HA	A	A0,5	14-tägig	nein	Stichstraße an Hausnummer 13, 20 sowie Goldfußstraße 2 und Fahrenheitstraße 12 bis 20
Philosophenring	GO	A	B0,5	14-tägig	ja	Hauptzug
Philosophenring	GO	A	A0,5	14-tägig	ja	Stichstraße rückwärtig Leibnizstraße 19 und 21
Pilgerweg	BE	A	A0,5	14-tägig	nein	
Pionierstraße	GO	A	B0,5	14-tägig	ja	
Pipinstraße	BO	A	B1	1x/Woche	nein	
Platanenweg	BE	I	B1	1x/Woche	ja	Hauptzug von Sankt-Augustiner-Straße bis Friedhofstraße
Platanenweg	BE	A	B1	1x/Woche	ja	Hauptzug von Friedhofstraße bis Ende
Platanenweg	BE	A	B1	1x/Woche	ja	Stichstraße an Hausnummer 35 bis 39
Pleimesstraße	BO	A	B1	1x/Woche	nein	Hauptzug von Hausdorffstraße bis Kessenicher Straße
Pleimesstraße	BO	A	A0,5	14-tägig	nein	Stichstraße an Hausnummer 3 bis 7 sowie Kessenicher Straße 84 und 92 bis 110
Plittersdorfer Straße	GO	I	B2	2x/Woche	ja	von Bonner Straße bis Am Schaumburger Hof
Pommernstraße	BO	A	B0,5	14-tägig	ja	Hauptzug von Oppelner Straße bis Wendeanlage/Parkplatz an Hausnummer 10a, 17 bis 21, 18 bis 22 und Siebenbürgenstraße 1
Pommernstraße	BO	A	A0,5	14-tägig	ja	Stichstraße an Hausnummer 1, 3a/3b
Poppelsdorfer Allee	BO	A	B2	2x/Woche	ja	von Bundesbahn bis Prinz-Albert-Straße
Poppelsdorfer Allee	BO	I	B2	2x/Woche	ja	von Prinz-Albert-Straße bis Bonner Talweg

Straßenverzeichnis 2027	Stadt- bezirk	Straßen- klasse Anlieger Innerörtlich Überörtlich	Reini- gungs- klasse - §4 -	Reinigungs- häufigkeit - §4 -	Begleit- grün	Bemerkungen
Poppelsdorfer Allee	BO	A	B2	2x/Woche	ja	von Bonner Talweg bis Am Poppelsdorfer Weiher / Meckenheimer Allee
Poppelsdorfer Platz	BO	A	D4	3x/Woche	ja	Platzbereich
Posener Weg	BO	A	B1	1x/Woche	ja	
Poststraße	BO	A	D14	2xtäglich	ja	
Potsdamer Platz	BO	Ü	B1	1x/Woche	ja	
Prager Straße	BO	A	B1	1x/Woche	ja	Hauptzug von Pariser Straße bis Hausnummer 45/60
Prager Straße	BO	A	A0,5	14-tägig	nein	Stichstraßen an Hausnummer 45 bis 59 und 60 bis 70
Pregelstraße	BO	A	B0,5	14-tägig	nein	Hauptzug von Oderstraße bis Gierolstraße
Pregelstraße	BO	A	A0,5	14-tägig	nein	4 Stichwege an Hausnummer 2 bis 36 und Oderstraße 20 bis 28
Primelweg	BE	A	A0,5	14-tägig	nein	
Prinz-Albert-Straße	BO	A	B1	1x/Woche	ja	
Prinzenstraße	GO	A	B1	1x/Woche	ja	
Prinz-Löwenstein-Straße	GO	A	A0,5	14-tägig	ja	Hauptzug
Professor-Dennert-Straße	GO	A	B1	1x/Woche	ja	
Professor-Huber-Straße	HA	A	B0,5	14-tägig	ja	
Professor-Neu-Allee	BE	I	B2	2x/Woche	ja	von Kennedybrücke bis Combahnstraße
Professor-Neu-Allee	BE	A	B2	2x/Woche	ja	von Combahnstraße bis Kaiser-Konrad-Straße
Promenadenweg	GO	A	B1	1x/Woche	ja	von Weißenburgstraße bis Im Erlengrund
Provinzialstraße	HA	Ü	B1	1x/Woche	ja	Hauptzug von Uhlgasse bis Frechengasse
Provinzialstraße	HA	A	A0,5	14-tägig	ja	Stichstraße an Hausnummer 91/93
Pützchens Chaussee	BE	Ü	B2	2x/Woche	ja	von Siegburger Straße bis Modestusstraße
Pützchensweg	BE	A	B1	1x/Woche	ja	Hauptzug
Pützfelder Weg	GO	A	A0,5	14-tägig	ja	Hauptzug
Pützhecke	BE	A	A0,5	14-tägig	nein	Stichstraße an Hausnummer 1, 3, 4 und Hoholzstraße 10a
Pützhecke	BE	A	B1	1x/Woche	nein	von Wendeanlage an Hausnummer 3, 4, 5 und 10 bis Veilchenweg
Pützstraße	BO	A	B2	2x/Woche	ja	von Nikolausstraße bis Burbacher Straße
Pützweg	BE	A	A0,5	14-tägig	nein	
Quantiusstraße	BO	I	B2	2x/Woche	ja	
Quellenstraße	GO	I	B0,5	14-tägig	ja	
Quellenweg	HA	A	B0,5	14-tägig	nein	
Quirinstraße	BO	A	B1	1x/Woche	nein	
Quirinusplatz	BO	I	B1	1x/Woche	nein	
Rabinstraße	BO	I	B2	2x/Woche	ja	
Ramersdorfer Straße	BE	A	B0,5	14-tägig	ja	
Rastenweg	BE	A	B1	1x/Woche	nein	von Gallusstraße bis Königswinterer Straße
Rastenweg	BE	A	A0,5	14-tägig	nein	von Königswinterer Straße bis einschließlich Parkplatz Höhe Im Alten Wingert
Rathausgasse	BO	I	B6	6x/Woche	nein	
Rathausstraße	BE	I	B2	2x/Woche	ja	von Siegfried-Leopold-Straße bis Friedrich-Breuer-Straße

Straßenverzeichnis 2027	Stadt- bezirk	Straßen- klasse Anlieger Innerörtlich Überörtlich	Reini- gungs- klasse - §4 -	Reinigungs- häufigkeit - §4 -	Begleit- grün	Bemerkungen
Rathausstraße	BE	I	D4	4x/Woche	ja	von Friedrich-Breuer-Straße bis Sankt Augustiner Straße
Rathausstraße	BE	A	B1	1x/Woche	ja	von Sankt Augustiner Straße bis Kaiser-Konrad-Straße
Rathausstraße	BE	A	A0,5	14-tägig	ja	von Kaiser-Konrad-Straße bis Dunantstraße
Rathenauufer	BO	I	B1	1x/Woche	nein	
Ratiborstraße	BO	A	B0,5	14-tägig	nein	
Rauchlochweg	BE	A	B0,5	14-tägig	nein	von Büchelstraße bis Hausnummer 10/21
Rauchlochweg	BE	A	A0,5	14-tägig	nein	von Hausnummer 29 bis B42
Réaumurstraße	HA	A	B0,5	14-tägig	ja	Hauptzug von Brüser Damm bis Pascalstraße
Réaumurstraße	HA	A	B0,5	14-tägig	ja	Stichstraße an Hausnummer 34 bis 62
Réaumurstraße	HA	A	A0,5	14-tägig	nein	Stichstraßen an Hausnummer 82 bis 94, 96 bis 106 und Schönfeldstraße 11 bis 13
Redoutenweg	GO	A	B1	1x/Woche	nein	
Regerstraße	BO	A	B1	1x/Woche	nein	
Regina-Pacis-Weg	BO	A	B6	6x/Woche	nein	
Rehfuesstraße	BO	A	A0,5	14-tägig	nein	von Clemens-August-Straße bis Sternburger Pfad (an Hausnummer 2 bis 4, Clemens-August-Straße 77 bis 93, Burggartenstraße 4 bis 8 und Flurstück 4319-9-901)
Rehfuesstraße	BO	A	B1	1x/Woche	nein	von Kirschallee bis Jagdweg
Rehfuesstraße	BO	I	B1	1x/Woche	nein	von Jagdweg bis Hospitalweg
Reichsstraße	BO	Ü	B1	1x/Woche	ja	zwischen Röttgener Straße und Herzogsfreudenweg
Reifenbergstraße	BE	A	A0,5	14-tägig	nein	
Remagener Straße	GO	Ü	B2	2x/Woche	ja	
Remigiusplatz	BO	A	D14	2xtäglich	ja	
Remigiusstraße	BO	A	D14	2xtäglich	nein	
René-Schickele-Straße	HA	A	B0,5	14-tägig	ja	von Rochusstraße bis Konrad-Adenauer-Damm
Renoisstraße	BO	A	B1	1x/Woche	nein	
Reuterstraße	BO	Ü	B2	2x/Woche	ja	von Am Botanischen Garten / Kirschallee bis Bundeskanzlerplatz
Reykjavikstraße	BO	A	B0,5	14-tägig	ja	
Rhedenstraße	BE	A	A0,5	14-tägig	nein	
Rheinallee	GO	I	B2	2x/Woche	ja	Hauptzug von Rüngsdorfer Straße bis Von-Sandt-Ufer
Rheinaustraße	BE	A	A0,5	14-tägig	ja	von Hausnummer 7 bis Wolfsgasse
Rheinaustraße	BE	A	B1	1x/Woche	ja	von Wolfsgasse bis Kaiser-Konrad-Straße
Rheinaustraße	BE	I	B1	1x/Woche	ja	von Kaiser-Konrad-Straße bis Friedrich-Breuer-Straße
Rheinaustraße	BE	A	B1	1x/Woche	ja	von Friedrich-Breuer-Straße bis Wendeanlage an Hausnummer 261 bis 265
Rheinaustraße	BE	A	A0,5	14-tägig	ja	von Ernst-Moritz-Arndt-Straße bis Ende
Rheinbacher Straße	BO	A	B1	1x/Woche	nein	
Rheinbleichardweg	HA	A	B0,5	14-tägig	nein	Hauptzug
Rheinendorfer Straße	BE	I	B1	1x/Woche	ja	Hauptzug

Straßenverzeichnis 2027	Stadt- bezirk	Straßen- klasse Anlieger Innerörtlich Überörtlich	Reini- gungs- klasse - §4 -	Reinigungs- häufigkeit - §4 -	Begleit- grün	Bemerkungen
Rheindorfer Straße	BE	A	B1	1x/Woche	ja	Stichstraße an Hausnummer 128, 128a bis 128f, 134 und 134a bis 134c
Rheingasse	BO	I	B2	2x/Woche	nein	
Rheingoldstraße	GO	A	B0,5	14-tägig	ja	Hauptzug von Oberaustraße bis Hausnummer 13/18
Rheingoldstraße	GO	A	A0,5	14-tägig	ja	Stichstraßen an Hausnummer 13 bis 15, 18 bis 24 und Alberichstraße 55
Rheinstraße	GO	A	B1	1x/Woche	ja	von Römerplatz bis Ende (Hausnummer 96)
Rheinweg	BO	A	B1	1x/Woche	ja	von Willy-Brandt-Allee bis Burbacher Straße
Rhenusallee	BE	A	B1	1x/Woche	ja	von Küdinghovener Straße bis Landgrabenweg
Rhenusallee	BE	I	B1	1x/Woche	ja	von Landgrabenweg bis Elsa-Brandström-Straße
Rhenusallee	BE	A	B1	1x/Woche	ja	von Elsa Brandström-Straße bis Rheinufer
Rhodosstraße	GO	A	B0,5	14-tägig	nein	
Richard-Scherer-Straße	BE	A	B1	1x/Woche	ja	
Richard-Wagner-Straße	BO	A	B1	1x/Woche	ja	
Richthofenstraße	BO	A	B0,5	14-tägig	ja	von Brüsseler Straße bis Seehausstraße
Riegelerstraße	BO	A	B1	1x/Woche	ja	
Riemannstraße	HA	A	B0,5	14-tägig	ja	
Riemenschneiderstraße	GO	A	B0,5	14-tägig	nein	
Riesengebirgsstraße	BO	A	B1	1x/Woche	ja	
Riesstraße	BO	A	B1	1x/Woche	nein	
Rilkestraße	BE	A	B1	1x/Woche	ja	
Ringstraße	BE	A	A0,5	14-tägig	ja	Stichstraße an Hausnummer 1
Ringstraße	BE	A	B1	1x/Woche	ja	von Rheinaustraße bis Hermannstraße
Ringstraße	BE	I	B1	1x/Woche	ja	von Hermannstraße bis Limpericher Straße
Ringstraße	BE	A	B1	1x/Woche	ja	von Limpericher Straße bis Neustraße
Rittershausstraße	BO	A	B1	1x/Woche	nein	
Robelstraße	HA	A	B0,5	14-tägig	ja	
Robert-Kirchhoff-Straße	BO	A	B1	1x/Woche	nein	
Robert-Koch-Straße	BO	I	B1	1x/Woche	ja	Hauptzug von Graf-Stauffenberg-Straße bis Hausnummer 72 / Nachtigallenweg
Robert-Koch-Straße	BO	I	B1	1x/Woche	ja	von Hausnummer 94 bis Haager Weg
Robert-Koch-Straße	BO	A	B1	1x/Woche	ja	Hauptzug von Haager Weg bis Ernst-Abbe-Straße
Robert-Schuman-Platz	GO	A	A0,5	14-tägig	ja	Hauptzug von Kurt-Georg-Kiesinger-Allee bis Wendeanlage
Rochusstraße	HA	A	A0,5	14-tägig	nein	Stichstraße an Hausnummer 2.
Rochusstraße	HA	Ü	B2	2x/Woche	ja	von Hermann-Wandersleb-Ring bis Villemombler Straße
Rochusstraße	HA	A	D4	4x/Woche	nein	von Villemombler Straße bis Derlestraße
Rochusstraße	HA	A	A0,5	14-tägig	nein	Stichstraße und Parkplatz zwischen Rochusplatz und Hausnummer 175/179
Rochusstraße	HA	A	B0,5	14-tägig	ja	von Derlestraße bis Am Burgweiher
Rochusstraße	HA	Ü	B1	1x/Woche	ja	von Am Burgweiher bis Hausnummer 344 (einschließlich)
Rochusweg	BO	A	B0,5	14-tägig	ja	von Winzerstraße bis Hausnummer 64/89 einschließlich

Straßenverzeichnis 2027	Stadt- bezirk	Straßen- klasse Anlieger Innerörtlich Überörtlich	Reini- gungs- klasse - §4 -	Reinigungs- häufigkeit - §4 -	Begleit- grün	Bemerkungen
Rochusweg	BO	A	A0,5	14-tägig	ja	von Hausnummer 64/91 bis Hausnummer 99
Röckesbergstraße	BE	A	A0,5	14-tägig	ja	
Röckumstraße	BO	A	B0,5	14-tägig	ja	von Sebastianstraße bis Flodelingsweg
Röckumstraße	BO	I	B0,5	14-tägig	ja	von Flodelingsweg bis An der Ohligsmühle
Rodderbergstraße	GO	A	B0,5	14-tägig	ja	2 Stichstraßen an a) Hausnummer 1 bis 7 und b) Hausnummer 37, 39 und 40
Rodderbergstraße	GO	A	B0,5	14-tägig	ja	Hauptzug von Meckenheimer Straße bis Wendeanlage an Hausnummer 16/19
Rodderbergstraße	GO	A	B0,5	14-tägig	ja	Hauptzug von Hagenstraße bis Spechtweg
Rodderbergstraße	GO	A	A0,5	14-tägig	ja	Hauptzug von Hausnummer 97a/104 bis Im Rosenberg
Rödderstraße	HA	A	B1	1x/Woche	nein	von Hausnummer 2 bis 14 (beidseitig)
Roderichstraße	GO	A	B0,5	14-tägig	nein	
Rodeweg	BE	A	A0,5	14-tägig	ja	
Röhfeldstraße	BE	I	B1	1x/Woche	ja	von Maarstraße bis Pützchens Chaussee
Röhfeldstraße	BE	A	A0,5	14-tägig	ja	von Pützchens Chaussee bis Hausnummer 96/97
Roisdorfer Weg	BO	A	A0,5	14-tägig	nein	
Rolandstraße	GO	A	B0,5	14-tägig	ja	Hauptzug
Rolandstraße	GO	A	A0,5	14-tägig	ja	Stichstraße zu Hausnummer 39 bis 39e
Rolandswerther Straße	GO	A	B1	1x/Woche	ja	von Meckenheimer Straße bis Hausnummer 44/46
Roleberstraße	BE	I	B0,5	14-tägig	nein	Hauptzug von Hauptstraße bis Siebengebirgsstraße
Roleberstraße	BE	A	A0,5	14-tägig	ja	Stichstraßen an Hausnummer 33b bis 47
Rölsdorfstraße	BE	A	B1	1x/Woche	nein	
Römerplatz	GO	I	B1	1x/Woche	nein	
Römerstraße	BO	Ü	B3	3x/Woche	ja	von Wachsbleiche bis Augustusring
Römerstraße	BO	I	B1	1x/Woche	ja	von Augustusring bis Wertstraße
Römerweg	BO	A	B0,5	14-tägig	ja	Hauptzug von Am Kettelerplatz bis Haberstraße
Römlinghovener Straße	BE	I	B0,5	14-tägig	nein	Hauptzug von Langemarckstraße bis Stadtgrenze
Römlinghovener Straße	BE	A	A0,5	14-tägig	nein	Stichstraßen an Hausnummer 28 bis 38, 33 bis 37b
Roncallistraße	BO	A	B1	1x/Woche	nein	von Bahnhofstraße bis Alter Heerweg
Röntgenstraße	GO	A	B1	1x/Woche	nein	Hauptzug
Roonstraße	GO	A	B1	1x/Woche	ja	
Rosenbach	BE	A	B1	1x/Woche	nein	von Marktstraße bis Modestusstraße
Rosenbach	BE	A	A0,5	14-tägig	nein	von Modestusstraße bis Wendeanlage an Hausnummer 38 bis 40
Rosenburgweg	BO	A	B0,5	14-tägig	ja	von Bonner Talweg bis Zufahrt zur Rosenburg
Rosenhain	HA	A	B0,5	14-tägig	ja	
Rosenpfad	BE	A	A0,5	14-tägig	nein	von Kinkelplatz bis Ende
Rosenstraße	BO	A	B1	1x/Woche	ja	
Rosental	BO	A	B1	1x/Woche	ja	

Straßenverzeichnis 2027	Stadt- bezirk	Straßen- klasse Anlieger Innerörtlich Überörtlich	Reini- gungs- klasse - §4 -	Reinigungs- häufigkeit - §4 -	Begleit- grün	Bemerkungen
Rosenweg	BE	A	B1	1x/Woche	nein	von Heinrich-Heine-Straße bis Rudolf-Hahn-Straße
Rostocker Straße	BO	A	B0,5	14-tägig	ja	
Rotdornweg	GO	A	B0,5	14-tägig	ja	
Rothwiesenweg	BE	A	B1	1x/Woche	ja	
Rotkehlchenweg	BO	A	A0,5	14-tägig	nein	
Rottenburgstraße	BO	A	B1	1x/Woche	nein	
Röttgener Straße	BO	I	B1	1x/Woche	ja	Hauptzug von Ippendorfer Allee bis Stichstraße an Hausnummer 183 bis 187
Röttgener Straße	BO	A	B1	1x/Woche	ja	Stichstraße von Hausnummer 195 / 234 bis Reichsstraße
Rottlandstraße	BE	A	B1	1x/Woche	nein	Hauptzug
Rotweingarten	GO	A	B0,5	14-tägig	ja	von Lannesdorfer Straße bis Hausnummer 19/28 inklusive der beiden Stichstraßen zur Straße Am Noßbacher Weg (an Hausnummer 9/11
Rotweingarten	GO	A	A0,5	14-tägig	nein	Stichstraße an Hausnummer 21 bis 27 und 28 bis 34
Rubensstraße	GO	A	B1	1x/Woche	ja	Hauptzug von Langer Grabenweg bis Wendeanlage an Hausnummer 9, 19 und 8 bis 12
Rüdesheimer Straße	GO	A	B1	1x/Woche	nein	
Rüdigerstraße	GO	A	B1	1x/Woche	ja	Hauptzug von Am Glückshaus bis Hausnummer 93/90
Rüdigerstraße	GO	A	A0,5	14-tägig	ja	Stichstraße an Hausnummer 49 bis 55, Gernotstraße 12 bis 22 und Utestraße 53
Rüdigerstraße	GO	A	B1	1x/Woche	ja	Stichstraße an Hausnummer 96, 102, 121, 131, 141, sowie Austraße 22 und 46 bis 50
Rudolf-Hahn-Straße	BE	I	B1	1x/Woche	ja	Hauptzug von Johannesstraße bis Kreuzherrenstraße
Rudolf-Hahn-Straße	BE	A	B1	1x/Woche	ja	2 Stichstraßen an a) Hausnummer 28 bis 42 und b) Hausnummer 134 bis 148
Rudolf-Hahn-Straße	BE	A	A0,5	14-tägig	ja	Stichstraße an Hausnummer 93 bis 97
Rudolf-Herzog-Straße	HA	A	B1	1x/Woche	nein	Stichstraße an Hausnummer 1, 1a und 1b und Am Bruch 23/25
Rudolf-Herzog-Straße	HA	A	B1	1x/Woche	nein	von Hausnummer 1b/Pfarrer-Pohl-Straße 1 bis Alter Heerweg 74/76
Rudolf-Stöcker-Weg	BO	A	B0,5	14-tägig	ja	Hauptzug von Clemens-August-Straße bis Sebastianstraße
Rudolf-Stöcker-Weg	BO	A	B0,5	14-tägig	ja	Stichstraße zwischen Hausnummer 1 und Clemens-August-Straße 76
Rudolf-Stöcker-Weg	BO	A	A0,5	14-tägig	ja	Stichstraße an Hausnummer 2 bis 26 und 7 bis 35
Rüngsdorfer Straße	GO	I	B2	2x/Woche	ja	von Moltkestraße/Löbestraße bis Römerplatz
Rurweg	BO	A	B0,5	14-tägig	nein	von Gierenweg bis Loeschkestraße
Rurweg	BO	A	A0,5	14-tägig	nein	von Loeschkestraße bis Erftweg
Rüsterstraße	BE	A	A0,5	14-tägig	ja	Hauptzug
Saalestraße	BO	A	B0,5	14-tägig	nein	Hauptzug von Haager Weg bis Oderstraße
Saarbrückener Straße	BO	A	B0,5	14-tägig	ja	
Saarstraße	GO	A	B0,5	14-tägig	nein	
Saarweg	BO	A	B1	1x/Woche	nein	
Sachsenstraße	GO	A	B0,5	14-tägig	nein	
Sachsenweg	BO	A	B1	1x/Woche	ja	

Straßenverzeichnis 2027	Stadt- bezirk	Straßen- klasse Anlieger Innerörtlich Überörtlich	Reini- gungs- klasse - §4 -	Reinigungs- häufigkeit - §4 -	Begleit- grün	Bemerkungen
Saime-Genc-Ring	BO	A	B0,5	14-tägig	ja	
Saint-Cloud-Straße	GO	A	B1	1x/Woche	nein	
Salamanderweg	BE	A	A0,5	14-tägig	ja	
Salierweg	BO	A	B1	1x/Woche	ja	
Samansstraße	BE	A	B1	1x/Woche	nein	
Samlandstraße	BE	A	A0,5	14-tägig	nein	
Sandkaule	BO	Ü	B3	3x/Woche	ja	
Sandorfstraße	BE	A	A0,5	14-tägig	nein	Hauptzug
Sankt Augustiner Straße	BE	Ü	D4	4x/Woche	ja	von Konrad-Adenauer-Platz bis Rathausstraße
Sankt Augustiner Straße	BE	Ü	B2	2x/Woche	ja	von Rathausstraße bis Gartenstraße
Sankt-Augustinus-Straße	GO	A	A0,5	14-tägig	ja	Stichstraße an Hausnummer 7 bis 15/16
Sankt-Augustinus-Straße	GO	A	B1	1x/Woche	ja	Hauptzug von Wörthstraße bis Weststraße
Sauerbruchstraße	BO	A	B0,5	14-tägig	nein	
Saynstraße	BE	A	B0,5	14-tägig	ja	
Schaaffhausenstraße	BO	A	A0,5	14-tägig	nein	
Schallengasse	HA	A	B1	1x/Woche	ja	
Scharnhorststraße	GO	A	B1	1x/Woche	ja	
Schaumburg-Lippe-Straße	BO	A	B1	1x/Woche	nein	
Schedestraße	BO	A	B1	1x/Woche	ja	
Scheidfeldstraße	BE	A	A0,5	14-tägig	nein	
Schenkendorfstraße	GO	A	B1	1x/Woche	ja	
Schevastesstraße	BE	A	B1	1x/Woche	nein	
Schickgasse	BO	A	B0,5	14-tägig	ja	Hauptzug von KBE-Trasse bis Buschdorfer Straße
Schieffelingsweg	HA	I	B1	1x/Woche	ja	
Schillerstraße	BE	A	B0,5	14-tägig	ja	Hauptzug
Schillingsweg	BE	A	B1	1x/Woche	ja	Hauptzug
Schlegelstraße	BO	A	B1	1x/Woche	nein	
Schlehenweg	GO	A	A0,5	14-tägig	ja	
Schleichstraße	BO	A	B0,5	14-tägig	nein	
Schleidener Straße	BO	A	B0,5	14-tägig	ja	
Schlesienstraße	BO	I	B3	3x/Woche	ja	
Schloßallee	GO	A	B0,5	14-tägig	ja	
Schloßplatz	BO	A	B0,5	14-tägig	nein	
Schloßstraße	BO	A	B1	1x/Woche	ja	
Schmidtbonnstraße	BO	A	B0,5	14-tägig	ja	
Schmittentpfädchen	BO	A	B0,5	14-tägig	ja	
Schmittgasser Kirchweg	HA	A	B0,5	14-tägig	ja	
Schmittstraße	HA	A	B1	1x/Woche	ja	Hauptzug von Rochusstraße bis Weierbornstraße
Schmittstraße	HA	A	B1	1x/Woche	ja	Stichstraße ab Hausnummer 19 bis 25 und gepflasterte Parkplatzfläche
Schneidemühler Straße	BO	A	B1	1x/Woche	nein	
Schnorrenbergstraße	BE	A	B1	1x/Woche	nein	
Schnufertsberg	BE	A	B1	1x/Woche	ja	Hauptzug inklusive Stichstraße an Hausnummer 6, 10 und 14
Schnufertsberg	BE	A	A0,5	14-tägig	nein	2 Stichstraßen an a) Hausnummer 4 bis 8 und b) 10 bis 14
Schönfeldstraße	HA	A	B0,5	14-tägig	nein	Hauptzug von Hankelstraße bis Goldfußstraße

Straßenverzeichnis 2027	Stadt- bezirk	Straßen- klasse Anlieger Innerörtlich Überörtlich	Reini- gungs- klasse - §4 -	Reinigungs- häufigkeit - §4 -	Begleit- grün	Bemerkungen
Schönfeldstraße	HA	A	A0,5	14-tägig	nein	Hauptzug von Goldfußstraße bis Hausnummer 11/12 (an Hausnummer 11 bis 13, 10 bis 12, Goldfußstraße 6 und Réamurstraße 88)
Schubertstraße	BO	A	B1	1x/Woche	ja	
Schulplatz	GO	A	B0,5	14-tägig	nein	
Schulstraße	HA	A	B1	1x/Woche	nein	Hauptzug von Im Mühlenbach bis Ippendorfer Weg
Schulstraße	HA	A	A0,5	14-tägig	nein	Stichstraße an Hausnummer 29 bis 33
Schultheißgasse	GO	A	D7	1xtäglich	ja	
Schultheißstraße	BE	I	B0,5	14-tägig	ja	Hauptzug
Schumannstraße	BO	A	B1	1x/Woche	ja	
Schützengraben	GO	A	B0,5	14-tägig	nein	
Schützenstraße	BO	A	B1	1x/Woche	nein	
Schwalbengarten	GO	A	B0,5	14-tägig	nein	
Schwalbenweg	HA	A	B0,5	14-tägig	nein	
Schwannstraße	GO	A	B0,5	14-tägig	nein	
Schwarzbirkenweg	GO	A	B0,5	14-tägig	nein	
Schwarzer Weg	BE	A	B1	1x/Woche	ja	von Königswinterer Straße bis Bahngleise
Schweidnitzer Weg	BO	A	B0,5	14-tägig	ja	
Schweinheimer Weg	GO	A	B0,5	14-tägig	nein	Hauptzug von Horionstraße (an Hausnummer 44) bis Hausnummer 12/39
Schweinheimer Weg	GO	A	A0,5	14-tägig	nein	Stichstraße an Hausnummer 9 bis 19 und an Horionstraße 56
Schwertberger Straße	GO	I	B2	2x/Woche	ja	
Schwester-Melania-Straße	BE	A	B0,5	14-tägig	ja	
Sebastianstraße	BO	I	B2	2x/Woche	ja	von Clemens-August-Straße bis Röckumstraße
Sebastianusstraße	BE	A	B1	1x/Woche	ja	von Pützchens Chaussee bis Holzlarer Weg
Sebastianusstraße	BE	I	B1	1x/Woche	ja	von Holzlarer Weg bis Marktstraße
Sebastianusweg	GO	A	B0,5	14-tägig	ja	Hauptzug von Hausnummer 1 bis Auf der Ley
Sebastianusweg	GO	A	A0,5	14-tägig	ja	Stichstraße an Hausnummer 16 bis 32
Sedanstraße	GO	A	B0,5	14-tägig	ja	
Seehausstraße	BO	A	B1	1x/Woche	nein	
Semmelweisstraße	HA	A	B1	1x/Woche	nein	
Sertürnerstraße	BO	A	B1	1x/Woche	ja	
Servatiusstraße	GO	I	B1	1x/Woche	ja	
Servitenweg	BO	A	B0,5	14-tägig	ja	
Seufertstraße	GO	A	B1	1x/Woche	ja	
Severinsweg	GO	A	B0,5	14-tägig	nein	
Sibyllenstraße	GO	A	B0,5	14-tägig	ja	
Siebenbürgenstraße	BO	A	B1	1x/Woche	ja	Hauptzug von Pommernstraße bis/inklusive der zwei Stichstraßen zur Zoppoter Straße
Siebenbürgenstraße	BO	A	A0,5	14-tägig	nein	Stichstraßen an Hausnummer 11 bis 25 und 35 bis 47
Siebengebirgsstraße	BE	I	B1	1x/Woche	ja	Hauptzug von Alte Bonner Straße bis Roleberstraße
Siebengebirgsstraße	BE	A	B1	1x/Woche	ja	Stichstraße an Hausnummer 89, 89a und 91 bis 115
Siebengebirgsstraße	BE	A	B1	1x/Woche	ja	Stichstraße an Hausnummer 123, 135, 147, 157 bis 159 sowie neben Falkenbergweg 10

Straßenverzeichnis 2027	Stadt- bezirk	Straßen- klasse Anlieger Innerörtlich Überörtlich	Reini- gungs- klasse - §4 -	Reinigungs- häufigkeit - §4 -	Begleit- grün	Bemerkungen
Siebengebirgsstraße	BE	A	A0,5	14-tägig	ja	Stichstraßen an Hausnummer 200 sowie an 207 bis 219
Siebenmorgenweg	BE	A	A0,5	14-tägig	ja	von Gerhardstraße bis Sankt Augustiner Straße
Siegauenstraße	BE	A	B1	1x/Woche	nein	
Siegburger Straße	BE	I	B2	2x/Woche	ja	Hauptzug der L83 von Königswinterer Straße bis Stichstraße zu Hausnummer 143 bis 151 exklusive
Siegburger Straße	BE	I	B2	2x/Woche	ja	Stichstraße zu Hausnummer 143 bis 151
Siegfried-Leopold-Straße	BE	A	B1	1x/Woche	nein	
Siegfriedstraße	GO	A	B1	1x/Woche	ja	
Siegstraße	GO	A	B0,5	14-tägig	nein	
Siegweg	BO	A	B0,5	14-tägig	ja	
Siemensstraße	BO	A	B2	2x/Woche	ja	von Am Propsthof bis Auf dem Hügel
Siemensstraße	BO	I	B2	2x/Woche	ja	von Auf dem Hügel bis Meßdorfer Straße
Sigambreweg	BO	A	B0,5	14-tägig	nein	
Sigmund-Freud-Straße	BO	A	B1	1x/Woche	nein	von Robert-Koch-Straße bis Einfahrt Uni-Klinik
Simonstraße	BE	A	B0,5	14-tägig	ja	
Simrockallee	GO	A	B0,5	14-tägig	ja	
Simrockstraße	BO	A	B1	1x/Woche	ja	
Soenneckenstraße	BO	I	B1	1x/Woche	ja	
Sonnenhof	BO	A	A0,5	14-tägig	ja	Hauptzug des nordwestlichen Teilbereiches (angrenzend Hausnummer 1, 10 bis 18, rückwärtig 2 bis 8 sowie
Sonnenscheinstraße	GO	A	B0,5	14-tägig	nein	
Sonnenweg	BE	A	B1	1x/Woche	nein	
Sperberweg	BO	A	A0,5	14-tägig	nein	
Spessartstraße	BO	A	B1	1x/Woche	ja	
Spichernstraße	GO	A	B0,5	14-tägig	nein	
Spiegelhofstraße	GO	A	B0,5	14-tägig	ja	
Splickgasse	GO	A	B0,5	14-tägig	ja	
Spreestraße	BO	I	B0,5	14-tägig	ja	
Sprottauer Straße	BO	A	A0,5	14-tägig	ja	
Starenweg	BO	A	A0,5	14-tägig	nein	
Stationsweg	BO	A	B1	1x/Woche	ja	von Wallfahrtsweg bis Hausnummer 25
Stegerwaldstraße	BE	A	B1	1x/Woche	ja	
Steglitzer Straße	GO	A	B1	1x/Woche	nein	Hauptzug
Steinacker	BE	A	A0,5	14-tägig	ja	Hauptzug und Stichstraßen an Hausnummer 10 bis 16, 35 bis 45 sowie 36 bis 62
Steinbruchweg	BE	A	A0,5	14-tägig	nein	an Hausnummer 1, 2, 2a und 2b
Steinerstraße	BE	A	B1	1x/Woche	ja	
Steingasse	GO	A	A0,5	14-tägig	nein	von Hausnummer 6 bis Martinstraße
Steinstraße	GO	A	B1	1x/Woche	ja	Hauptzug von Plittersdorfer Straße bis Wendeanlage an Hausnummer 58/60
Steinstraße	GO	A	A0,5	14-tägig	ja	Stichstraße an Hausnummer 30 bis 50
Steinweg	BO	A	B1	1x/Woche	nein	von Auf dem Hügel bis Maria-von-Linden-Weg sowie von Effertzstraße bis Erich-Hoffmann-Straße
Steinweg	BO	A	A0,5	14-tägig	nein	Stichweg an Hausnummer 51 / 56 sowie an Babette-Koch-Weg 2 / Effertzstraße 56

Straßenverzeichnis 2027	Stadt- bezirk	Straßen- klasse Anlieger Innerörtlich Überörtlich	Reini- gungs- klasse - §4 -	Reinigungs- häufigkeit - §4 -	Begleit- grün	Bemerkungen
Stephan-Lochner-Straße	GO	A	B0,5	14-tägig	ja	
Stephanstraße	BO	A	B0,5	14-tägig	nein	
Sternenburgstraße	BO	I	B1	1x/Woche	ja	
Sternstraße	BO	A	D14	2xtägig	nein	von Markt bis einschließlich Friedensplatz
Sternstraße	BO	A	B3	3x/Woche	nein	von Friedensplatz bis Budapester Straße
Sternstorbrücke	BO	A	D14	2xtägig	nein	
Stettiner Straße	BO	A	B1	1x/Woche	nein	
Steubenring	GO	A	B0,5	14-tägig	nein	
Stieldorfer Straße	BE	A	A0,5	14-tägig	ja	
Stiftsgasse	BO	A	B1	1x/Woche	nein	
Stiftsplatz	BO	A	B2	2x/Woche	nein	
Stiftsstraße	BE	I	B1	1x/Woche	ja	
Stirzenhofstraße	GO	A	B0,5	14-tägig	ja	
Stockenstraße	BO	I	B6	6x/Woche	ja	
Stockholmer Straße	BO	A	B1	1x/Woche	ja	
Stolpmünder Straße	BO	A	B0,5	14-tägig	ja	
Stolpstraße	BO	A	B1	1x/Woche	nein	Hauptzug an Hausnummer 1, 1a, 2, 3 bis 5 und Oppelner Straße 33
Stolpstraße	BO	A	B1	1x/Woche	nein	Stichstraße an Hausnummer 7 bis 17 und an Glatzer Straße 3,7 und 9
Stolpstraße	BO	A	A0,5	14-tägig	ja	Stichstraße abgehend an Hausnummer 1 Richtung Stettiner Straße
Strackhofstraße	BE	A	B0,5	14-tägig	nein	
Stralsunder Weg	BO	A	B0,5	14-tägig	ja	Stichstraße an Hausnummer 19, 22 bis 44 sowie Swinemünder Straße 8, 10 und 10a
Straßburger Weg	BO	A	B0,5	14-tägig	nein	
Sträßchensweg	BO	A	B1	1x/Woche	ja	
Streffenweg	BE	A	A0,5	14-tägig	nein	
Stresemannstraße	HA	A	B1	1x/Woche	ja	
Stresemannufer	BO	A	B1	1x/Woche	nein	
Stroofstraße	BE	A	B1	1x/Woche	nein	
Stüffgenstraße	BE	A	B0,5	14-tägig	nein	von Königswinterer Straße bis Hausnummer 37/42
Stüffgenstraße	BE	A	A0,5	14-tägig	nein	von Hausnummer 44 bis Hosterbacher Straße
Stümpchensweg	GO	A	A0,5	14-tägig	ja	
Sudetenstraße	BO	A	B1	1x/Woche	ja	von Ostpreußenstraße bis Parkplatz an Hausnummer 7 und 63/65
Sudetenstraße	BO	A	A0,5	14-tägig	ja	Garagenhof sowie Stichstraßen an Hausnummer 20 bis 32, 49 bis 69, Ostpreußenstraße 22 und Hohe Straße 146/148
Südstraße	GO	A	B1	1x/Woche	ja	
Suebenstraße	GO	A	B1	1x/Woche	nein	
Swinemünder Straße	BO	A	B0,5	14-tägig	ja	
Talstraße	GO	A	B0,5	14-tägig	ja	
Talweg	BE	A	B1	1x/Woche	ja	Hauptzug von Kreuzherrenstraße bis Burggrafenstraße
Talweg	BE	A	A0,5	14-tägig	ja	Hauptzug von Burggrafenstraße bis Küdinghovener Straße
Talweg	BE	A	A0,5	14-tägig	ja	Stichstraßen an Hausnummer 16 bis 20 und 50b bis 64
Talweg	BE	A	A0,5	14-tägig	ja	Stichstraße zu Hausnummer 78
Tannenallee	GO	A	B1	1x/Woche	ja	

Straßenverzeichnis 2027	Stadt- bezirk	Straßen- klasse Anlieger Innerörtlich Überörtlich	Reini- gungs- klasse - §4 -	Reinigungs- häufigkeit - §4 -	Begleit- grün	Bemerkungen
Tannenweg	BO	A	B0,5	14-tägig	nein	
Taunusstraße	BO	A	B1	1x/Woche	ja	
Teichstraße	BE	A	A0,5	14-tägig	nein	
Telemannstraße	GO	A	B1	1x/Woche	ja	
Tempelstraße	BO	A	B1	1x/Woche	nein	
Tentenstraße	BE	A	A0,5	14-tägig	ja	
Teutonenstraße	GO	A	B1	1x/Woche	ja	Hauptzug von Wurzerstraße bis Wendeanlage an Hausnummer 17 bis 25, 28 und 40
Teutonenstraße	GO	A	B1	1x/Woche	ja	Hauptzug von Hausnummer 27/Germanenstraße 10 bis Gotenstraße
Teutonenstraße	GO	A	A0,5	14-tägig	ja	Stichstraßen zu Hausnummer 2 bis 20 und Nummer 22 bis 32
Theaterpassage	GO	A	D7	1xtäglich	nein	
Theaterplatz	GO	A	D7	1xtäglich	ja	
Theaterstraße	BO	A	B2	2x/Woche	ja	
Theodor-Brinkmann-Straße	BO	A	B1	1x/Woche	ja	
Theodor-Heuss-Straße	GO	I	B1	1x/Woche	ja	
Theodor-Litt-Straße	BO	A	B0,5	14-tägig	ja	Hauptzug von Euskirchener Straße bis GandhisträÙe
Theodor-Litt-StraÙe	BO	A	A0,5	14-tägig	nein	Hauptzug von GandhisträÙe bis Hausnummer 62/67
Theodor-Litt-StraÙe	BO	A	A0,5	14-tägig	nein	Stichstraße an Hausnummer 46 bis 48
Therese-Giehse-Weg	BE	A	B0,5	14-tägig	ja	
Theresienau	BE	A	B1	1x/Woche	nein	Hauptzug
Theresienau	BE	A	A0,5	14-tägig	nein	Zufahrt zum Parkplatz vor Hausnummer 8
Theresienweg	BO	A	A0,5	14-tägig	nein	
Thielstraße	BO	A	A0,5	14-tägig	nein	
Thomas-Mann-StraÙe	BO	I	B6	6x/Woche	ja	von Florentiusgraben bis Budapester Straße
Thomas-Mann-StraÙe	BO	A	B6	6x/Woche	ja	von Budapester Straße bis Am Hauptbahnhof
Thomastraße	BO	Ü	B2	2x/Woche	nein	
Thuarstraße	BO	A	B1	1x/Woche	ja	
Thüringer Straße	GO	A	B1	1x/Woche	nein	Hauptzug
Thusneldastraße	BO	A	B0,5	14-tägig	ja	
Tilsiter Straße	BO	A	B0,5	14-tägig	nein	Hauptzug von Kopenhagener Straße bis Saarbrückener Straße (an Hausnummer 1, 6, 11, 16, 21, 26 bis 30, 31, 33 und 35 sowie Flensburger Straße 10, 20, 30, 40, 50 und Saarbrückener Straße 68 bis 70)
Tilsiter Straße	BO	A	A0,5	14-tägig	nein	StichstraÙen an Hausnummer 1 bis 5, 6 bis 10, 11 bis 15, 16 bis 20 und 21 bis 25, Stichwege an Hausnummer 31 bis 32, 33 bis 34 und 35 bis 36
Tilsiter Straße	BO	A	B0,5	14-tägig	nein	Stichstraße an Hausnummer 5, 10, 15, 20, 25 und 30 sowie 40, 40a und 42
Tränkweg	BE	A	A0,5	14-tägig	nein	
Trierer Straße	BO	I	B1	1x/Woche	ja	Hauptzug von Clemens-August-Platz bis Ippendorfer Allee
Trierer Straße	BO	A	A0,5	14-tägig	ja	Stichstraße an Hausnummer 77 bis 115
Trierer Straße	BO	A	A0,5	14-tägig	ja	Stichstraße an Hausnummer 125 bis 155 und Ippendorfer Allee 1/1d
Troschelstraße	BO	A	B1	1x/Woche	nein	
TruchseÙstraße	GO	A	B1	1x/Woche	ja	
Tulpenbaumweg	GO	A	B0,5	14-tägig	ja	Hauptzug

Straßenverzeichnis 2027	Stadt- bezirk	Straßen- klasse Anlieger Innerörtlich Überörtlich	Reini- gungs- klasse - §4 -	Reinigungs- häufigkeit - §4 -	Begleit- grün	Bemerkungen
Tulpenweg	BE	A	B0,5	14-tägig	ja	von Wendeanlage an Hausnummer 3/10 und 7 bis 11 bis Gartenweg
Tulpenweg	BE	A	A0,5	14-tägig	ja	Stichstraße an Hausnummer 2, 3, 4 bis 10 und Siebengebirgsstraße 2
Turmstraße	GO	A	B0,5	14-tägig	ja	Hauptzug von Plittersdorfer Straße bis Kennedyallee
Ubierstraße	GO	I	B1	1x/Woche	ja	
Ubierweg	BO	A	B0,5	14-tägig	nein	
Umlandstraße	GO	A	B1	1x/Woche	ja	
Uhlgasse	HA	A	B1	1x/Woche	ja	
Ulrich-Haberland-Straße	BO	A	B0,5	14-tägig	ja	
Ulrich-von-Hassell-Straße	HA	I	B1	1x/Woche	ja	
Ungartenstraße	BE	Ü	B0,5	14-tägig	ja	Hauptzug von Löwenburgstraße bis Hausnummer 21/32
Ungartenstraße	BE	A	A0,5	14-tägig	nein	Stichstraße an Hausnummer 9 bis 11
Ungartenstraße	BE	A	A0,5	14-tägig	nein	Stichstraße an Hausnummer 26, 26a-c, 28 und 28a/b
Urstadtstraße	BO	A	B1	1x/Woche	nein	
Ursulastraße	HA	A	B0,5	14-tägig	nein	
Ürziger Straße	GO	A	B0,5	14-tägig	ja	
Usenerstraße	BO	A	B1	1x/Woche	ja	Hauptzug von Karl-Barth-Straße bis Franz-Bücheler-Straße
Usenerstraße	BO	A	A0,5	14-tägig	ja	Stichstraße an Hausnummer 5, 5a, 7 sowie Bergstraße 28, 28a und 30
Utestraße	GO	A	B1	1x/Woche	ja	
Veilchenweg	BE	A	B1	1x/Woche	nein	
Venantiusstraße	BO	A	B0,5	14-tägig	nein	
Venner Straße	GO	A	B1	1x/Woche	ja	
Venusbergweg	BO	A	B1	1x/Woche	ja	
Verbindungsstraße zwischen Dollendorfer Allee und Ernststraße	BE	A	A0,5	14-tägig	ja	
Verbindungsstraße zwischen Maximilianstraße und Am Hauptbahnhof	BO	I	B6	6x/Woche	nein	
Verdistraße	BO	A	B1	1x/Woche	nein	
Verweyenstraße	BO	A	B0,5	14-tägig	ja	Hauptzug von Auf dem Hügel bis Carl-Justi-Straße
Verweyenstraße	BO	A	A0,5	14-tägig	ja	Stichstraßen zu den Garagen an Hausnummer 3 und 14
Vikariegasse	GO	A	A0,5	14-tägig	nein	
Viktoriaplatz	GO	A	B1	1x/Woche	ja	
Viktoriastraße	GO	A	B1	1x/Woche	ja	
Viktor-Schnitzler-Straße	GO	A	B0,5	14-tägig	nein	
Vilicher Straße	BE	I	B1	1x/Woche	nein	von Dixstraße bis Wittestraße
Vilicher Straße	BE	A	B1	1x/Woche	nein	Hauptzug von Wittestraße bis Wendeanlage an Hausnummer 23 bis 27 und 26
Vilicher Straße	BE	A	B1	1x/Woche	nein	von Wendeanlage an Hausnummer 36 bis 40 bis Auf dem Mühlenberg
Villemombler Straße	HA	I	B2	2x/Woche	ja	von Rochusstraße bis Köslinstraße
Villemombler Straße	HA	I	B1	1x/Woche	ja	von Provinzialstraße bis Lengsdorfer Hauptstraße
Villemombler Straße	HA	A	B1	1x/Woche	ja	Stichstraße an Hausnummer 87 bis 101 sowie Augustinusstraße 36/38
Villemombler Straße	HA	A	B1	1x/Woche	ja	Stichstraße an Hausnummer 134 bis 158

Straßenverzeichnis 2027	Stadt- bezirk	Straßen- klasse Anlieger Innerörtlich Überörtlich	Reini- gungs- klasse - §4 -	Reinigungs- häufigkeit - §4 -	Begleit- grün	Bemerkungen
Villenstraße	BO	A	B1	1x/Woche	nein	
Villichgasse	GO	A	B3	3x/Woche	ja	
Villiper Allee	BO	A	B0,5	14-tägig	ja	
Vinzenzstraße	BE	A	B1	1x/Woche	ja	Hauptzug
Virchowstraße	HA	A	B1	1x/Woche	nein	
Vivatsgasse	BO	A	D14	2xtäglich	ja	
Vogtsgasse	BO	A	B1	1x/Woche	ja	
Volkerstraße	GO	A	B1	1x/Woche	nein	
Von-den-Driesch-Straße	BO	A	B1	1x/Woche	ja	Hauptzug von An der Buschdorfer Burg bis Otto-Hahn-Straße
Von-der-Heydt-Straße	GO	A	B1	1x/Woche	ja	
Von-Groote-Platz	GO	A	B2	2x/Woche	ja	
Von-Guericke-Allee	HA	A	B2	2x/Woche	ja	von Celsiusstraße bis Fritz-Eggeling-Platz
Von-Halberg-Straße	BO	A	A0,5	14-tägig	nein	
Von-Hompesch-Straße	HA	A	B1	1x/Woche	ja	von Wesselheideweg bis einschließlich Buswendeschleife
Von-Hymmen-Platz	BO	A	B0,5	14-tägig	ja	von Euskirchener Straße bis Wendeanlage an Hausnummer 1 bis 11 und 2 bis 8
Von-Hymmen-Platz	BO	A	A0,5	14-tägig	nein	Stichstraße an Hausnummer 12 und Kollegienweg 42 bis 44
Von-Ketteler-Straße	BE	A	B1	1x/Woche	nein	Hauptzug von Marktstraße bis Karmeliterstraße
Von-Ketteler-Straße	BE	A	A0,5	14-tägig	nein	Stichstraße an Hausnummer 14 bis 24
Von-Ketteler-Straße	BE	A	A0,5	14-tägig	nein	Stichstraße an Hausnummer 21, 21a, 23, 25 und 25c
Von-Kügelgen-Straße	BO	A	A0,5	14-tägig	ja	
Von-Lapp-Straße	BO	A	B0,5	14-tägig	nein	
Von-Müllenark-Straße	GO	A	A0,5	14-tägig	ja	
Von-Pfingsten-Straße	BE	A	A0,5	14-tägig	nein	
Von-Sandt-Straße	BE	I	B1	1x/Woche	ja	von Konrad-Adenauer-Platz bis Kaiser-Konrad-Straße
Von-Sandt-Straße	BE	A	B1	1x/Woche	ja	Hauptzug von Kaiser-Konrad-Straße bis Jahnstraße
Von-Sandt-Straße	BE	A	A0,5	14-tägig	ja	Stichstraße an Hausnummer 43 bis 79
Von-Sandt-Straße	BE	A	B1	1x/Woche	ja	Stichstraße an Hausnummer 91 bis 131
Von-Sandt-Ufer	GO	A	B0,5	14-tägig	nein	von John-J.-McCloy-Ufer bis Höhe Häuser Turmstr. 38/44
Von-Weichs-Straße	BO	A	B0,5	14-tägig	ja	
Von-Witzleben-Straße	HA	A	B0,5	14-tägig	ja	
Vorgebirgsbahnweg	BO	A	A0,5	14-tägig	ja	
Vorgebirgsstraße	BO	A	B2	2x/Woche	ja	von Heerstraße bis Kaiser-Karl-Ring
Vorgebirgsstraße	BO	I	B2	2x/Woche	ja	von Kaiser-Karl-Ring bis Heinrich-Böll-Ring
Vulkanstraße	GO	A	B0,5	14-tägig	ja	Hauptzug von Rodderbergstraße bis Hausnummer 83 einschließlich
Vulkanstraße	GO	A	B0,5	14-tägig	ja	Parkplatz
Waasemstraße	GO	A	B0,5	14-tägig	ja	
Wacholderweg	BO	A	B1	1x/Woche	nein	
Wachsbleiche	BO	I	B2	2x/Woche	nein	
Wachtelweg	BO	A	A0,5	14-tägig	nein	
Wagnergasse	BE	A	B0,5	14-tägig	ja	
Waldauweg	BO	A	B1	1x/Woche	ja	von Kiefernweg bis Stichstraße an Hausnummer 3 bis 15 und 15a
Waldauweg	BO	A	A0,5	14-tägig	ja	Stichstraße an Hausnummer 3 bis 15 und 15a

Straßenverzeichnis 2027	Stadt- bezirk	Straßen- klasse Anlieger Innerörtlich Überörtlich	Reini- gungs- klasse - §4 -	Reinigungs- häufigkeit - §4 -	Begleit- grün	Bemerkungen
Waldburgstraße	GO	A	B0,5	14-tägig	ja	von Winterstraße bis Venner Straße
Waldburgstraße	GO	I	B0,5	14-tägig	ja	von Venner Straße bis Quellenstraße
Waldenburger Ring	BO	A	B0,5	14-tägig	ja	Hauptzug
Waldmeisenweg	BO	A	B0,5	14-tägig	nein	
Waldstraße	GO	I	B1	1x/Woche	ja	
Waldweg	BE	A	A0,5	14-tägig	nein	
Wallfahrtsweg	BO	A	B0,5	14-tägig	ja	von Clemens-August-Straße bis Servitenweg
Wallfahrtsweg	BO	A	A0,5	14-tägig	ja	von Servitenweg bis Kapellenstraße
Walramstraße	GO	A	B0,5	14-tägig	nein	
Warschauer Straße	BO	A	B1	1x/Woche	ja	
Wasserland	BO	A	B1	1x/Woche	nein	von Karl-Barth-Straße bis Sportplatz
Wasserturmstraße	BO	A	B0,5	14-tägig	ja	von Wendehammer an den Häusern Am Kümpel 20 bis 22 bis Ferdinandstraße
Wasserturmstraße	BO	A	A0,5	14-tägig	nein	Stichstraße an Hausnummer 1, 4 bis 12, Röttgener Straße 125a und Buchholzstraße 3 bis 7
Weberstraße	BO	A	B2	2x/Woche	ja	von Adenauerallee bis Bonner Talweg
Weberstraße	BO	I	B2	2x/Woche	ja	von Bonner Talweg bis Argelanderstraße
Wegelerstraße	BO	A	B1	1x/Woche	ja	
Wehrhausweg	BE	A	B1	1x/Woche	nein	Hauptzug
Weidengarten	BO	A	A0,5	14-tägig	ja	
Weidenpeschweg	BO	A	A0,5	14-tägig	nein	
Weidenstraße	BE	A	A0,5	14-tägig	nein	
Weidenweg	BE	A	A0,5	14-tägig	nein	
Weierbornstraße	HA	A	D4	4x/Woche	ja	von Rochusstraße bis Stichweg Auf der Urdel
Weierbornstraße	HA	A	B1	1x/Woche	ja	von Stichweg Auf der Urdel bis Fontainengraben
Weiers Wiesen	BE	A	B1	1x/Woche	ja	
Weierpfad	HA	A	A0,5	14-tägig	ja	
Weierstraße	BO	A	B2	2x/Woche	nein	
Weilbergstraße	HA	A	B1	1x/Woche	nein	
Weimarer Straße	HA	A	B0,5	14-tägig	ja	Hauptzug von Hausnummer 1 bis Hallestraße
Weimarer Straße	HA	A	A0,5	14-tägig	ja	Stichstraße an Hausnummer 11 bis 21
Weimarer Straße	HA	A	B0,5	14-tägig	ja	Parkplatz an Hausnummer 22 bis 26
Weinbergstraße	GO	A	B0,5	14-tägig	nein	von Hohle Gasse bis Wendeanlage an Hausnummer 10 bis 12, 11, 11a und 13
Weinbergweg	BE	A	B0,5	14-tägig	nein	Hauptzug von Königswinterer Straße bis Finkenbergstraße
Weinbergweg	BE	A	A0,5	14-tägig	nein	von Finkenbergstraße bis Ende
Weinbergweg	BE	A	A0,5	14-tägig	nein	2 Stichstraßen an a) Hausnummer 1, 3, rückwärtig Am Finkenberg 5 bis 17 sowie Königswinterer Straße 161 und 163 und b) an Hausnummer 4, 6 und 10 sowie Königswinterer Straße 189
Weinheimstraße	BE	A	B0,5	14-tägig	ja	
Weinrosenweg	GO	A	A0,5	14-tägig	nein	

Straßenverzeichnis 2027	Stadt- bezirk	Straßen- klasse Anlieger Innerörtlich Überörtlich	Reini- gungs- klasse - §4 -	Reinigungs- häufigkeit - §4 -	Begleit- grün	Bemerkungen
Weißdornweg	GO	A	B0,5	14-tägig	ja	
Weißenburgstraße	GO	A	B1	1x/Woche	ja	
Weißstraße	HA	A	B1	1x/Woche	ja	
Welckerstraße	BO	A	B1	1x/Woche	ja	
Welfenstraße	GO	A	B1	1x/Woche	ja	
Welrichsweg	BO	A	B1	1x/Woche	ja	Hauptzug
Welschnonnenstraße	BO	Ü	B3	3x/Woche	ja	
Wendelstadallee	GO	A	B0,5	14-tägig	ja	
Wenzelgasse	BO	A	D14	2xtäglich	nein	
Werdstraße	BE	I	B1	1x/Woche	nein	von Clemensstraße bis Rheindorfer Straße
Werdstraße	BE	A	B1	1x/Woche	nein	von Rheindorfer Straße bis Ende
Werftstraße	BO	A	B1	1x/Woche	ja	
Werner-Körvers-Straße	BE	A	B1	1x/Woche	ja	Hauptzug
Wernher-von-Braun-Straße	BO	A	A0,5	14-tägig	nein	
Wesendonckstraße	BO	A	B1	1x/Woche	nein	
Wesselheideweg	HA	A	A0,5	14-tägig	ja	Stichstraße an Hausnummer 1 bis 5
Wesselheideweg	HA	A	B1	1x/Woche	ja	Parkplatz/Wendeanlage an Hausnummer 2, 4 und 7
Wesselheideweg	HA	A	B1	1x/Woche	ja	Hauptzug von Hausnummer 4/7 bis Hausnummer 101
Wesselheideweg	HA	A	B1	1x/Woche	ja	Parkplatz im Kreuzungsbereich
Wesselstraße	BO	I	B6	6x/Woche	nein	
Westpreußenstraße	BO	A	B1	1x/Woche	ja	Hauptzug von Pommernstraße bis Wendeanlage an Hausnummer 74/76 und Zoppoter Straße 1
Westpreußenstraße	BO	A	B1	1x/Woche	ja	Stichstraßen an Hausnummer 1 bis 31, 33 bis 61 und 63 bis 99
Weststraße	GO	A	B1	1x/Woche	ja	
Wichernstraße	BO	A	A0,5	14-tägig	nein	
Wichterichstraße	GO	A	B0,5	14-tägig	nein	
Wiedemannstraße	GO	A	B1	1x/Woche	ja	
Wiedstraße	GO	A	B0,5	14-tägig	nein	
Wielandstraße	GO	A	B0,5	14-tägig	ja	
Wielsgäßchen	BO	A	B1	1x/Woche	ja	
Wielstraße	BO	A	B1	1x/Woche	ja	
Wiener Straße	BO	A	A0,5	14-tägig	nein	
Wieselweg	HA	A	B0,5	14-tägig	nein	
Wiesenweg	BO	A	B1	1x/Woche	ja	
Wilfried-Hatzfeld-Straße	BE	A	A0,5	14-tägig	ja	
Wilhelm-Flohe-Straße	BE	A	B1	1x/Woche	ja	
Wilhelm-Kerp-Straße	BO	A	A0,5	14-tägig	ja	
Wilhelm-Levison-Straße	BO	A	B1	1x/Woche	ja	
Wilhelm-Neuss-Straße	BO	A	B0,5	14-tägig	ja	Hauptzug von Meßdorfer Straße bis Wendeanlage an Hausnummer 35/47
Wilhelm-Neuss-Straße	BO	A	A0,5	14-tägig	ja	5 Stichstraßen an Hausnummer a) 13 bis 35 sowie Koernickestraße 10, b) 18 bis 38, c) 25 bis vor und neben Hausnummer 47 sowie an Koernickestraße 20, d) 40 bis 50 und e) 46 bis 62
Wilhelm-Spiritus-Ufer	BO	A	B1	1x/Woche	nein	
Wilhelmsplatz	BO	I	B3	3x/Woche	nein	
Wilhelmstraße	BO	A	B3	3x/Woche	ja	von Friedensplatz bis Oxfordstraße

Straßenverzeichnis 2027	Stadt- bezirk	Straßen- klasse Anlieger Innerörtlich Überörtlich	Reini- gungs- klasse - §4 -	Reinigungs- häufigkeit - §4 -	Begleit- grün	Bemerkungen
Wilhelmstraße	BO	I	B2	2x/Woche	ja	von Oxfordstraße bis Wilhelmsplatz
Willi-Graf-Ring	BE	A	B0,5	14-tägig	ja	vom Am Herrengarten bis Im Ziegelfeld
Willy-Brandt-Allee	BO	Ü	B2	2x/Woche	ja	
Windeckstraße	BO	A	D14	2xtägig	ja	
Windgassenstraße	BE	A	B1	1x/Woche	ja	
Windmühlenstraße	BO	A	B1	1x/Woche	ja	
Winkelsweg	GO	A	B1	1x/Woche	ja	Hauptzug von Hausnummer 19 bis Wendeanlage an Hausnummer 75 bis 79, 76 bis 82 sowie Prinzenstraße 181/183
Winkelsweg	GO	A	A0,5	14-tägig	ja	2 Stichstraßen an a) Hausnummer 47, Hubert-Peter-Straße 29 bis 31 und Prinzenstraße 180 bis 186 und b) Hausnummer 64 bis 70 sowie Prinzenstraße 203 bis 209
Winston-Churchill-Straße	BO	A	B0,5	14-tägig	ja	
Winterstraße	GO	I	B0,5	14-tägig	ja	
Winzerstraße	BO	A	B0,5	14-tägig	ja	Hauptzug von Kessenicher Straße bis Damaschkestraße
Winzerstraße	BO	A	A0,5	14-tägig	ja	Hauptzug von Am Quirinusbrunnen bis Hausnummer 123 einschließlich
Winzerstraße	BO	A	A0,5	14-tägig	ja	Stichstraße an Hausnummer 92 bis 96
Wittelsbacherring	BO	I	B2	2x/Woche	ja	
Wittelsbacherstraße	GO	A	B1	1x/Woche	ja	
Witterschlicker Allee	HA	A	B0,5	14-tägig	ja	von Eichhörnchenweg bis Hausnummer 35/38
Witterschlicker Allee	BO	A	B0,5	14-tägig	ja	von Reichsstraße bis Herzogsfreudenweg
Witterschlicker Straße	HA	A	B1	1x/Woche	nein	
Wittestraße	BE	I	B1	1x/Woche	ja	von Vilicher Straße bis Stiftsstraße
Wittestraße	BE	A	B1	1x/Woche	ja	Hauptzug von Stiftsstraße bis Bergheimer Straße
Wolfgang-Paul-Straße	BO	A	B0,5	14-tägig	ja	
Wolfsgasse	BE	A	A0,5	14-tägig	ja	
Wolfstraße	BO	A	B1	1x/Woche	ja	
Wolkenburgstraße	GO	A	B0,5	14-tägig	nein	
Wolkenburgweg	BE	A	A0,5	14-tägig	ja	
Wolterstraße	BO	A	B2	2x/Woche	nein	
Wörthstraße	GO	A	B1	1x/Woche	ja	
Wupperstraße	GO	A	B0,5	14-tägig	nein	
Württembergischer Straße	BO	A	B1	1x/Woche	nein	
Wurzerstraße	GO	I	B2	2x/Woche	ja	von Godesberger Allee bis Mittelstraße
Wurzerstraße	GO	A	B1	1x/Woche	ja	von Mittelstraße bis Turmstraße
Yalovastraße	GO	A	B1	1x/Woche	ja	
Yorckstraße	GO	A	B0,5	14-tägig	ja	
Zanderstraße	GO	A	B1	1x/Woche	ja	von Theodor-Heuss-Straße bis Albertus-Magnus-Straße
Zedernweg	BO	A	B0,5	14-tägig	nein	Hauptzug von Am Kottenforst bis Lindenweg
Zedernweg	BO	A	A0,5	14-tägig	nein	Stichstraße an Hausnummer 12 bis 18
Zeisigweg	BO	A	B1	1x/Woche	ja	
Zeller Straße	GO	A	A0,5	14-tägig	ja	
Zeppelinstraße	GO	A	B1	1x/Woche	ja	

Straßenverzeichnis 2027	Stadt- bezirk	Straßen- klasse Anlieger Innerörtlich Überörtlich	Reini- gungs- klasse - §4 -	Reinigungs- häufigkeit - §4 -	Begleit- grün	Bemerkungen
Zietenstraße	GO	A	B1	1x/Woche	ja	
Zingsheimstraße	BE	A	B1	1x/Woche	ja	Hauptzug
Zipperstraße	BE	A	B0,5	14-tägig	nein	
Zitelmannstraße	BO	A	B1	1x/Woche	ja	
Zoppoter Straße	BO	A	B0,5	14-tägig	ja	von Westpreußenstraße bis Siebenbürgenstraße 56
Zülpicher Straße	BO	A	B1	1x/Woche	nein	
Zum Kempenberg	GO	A	A0,5	14-tägig	nein	
Zum Wingertsberg	BO	A	A0,5	14-tägig	ja	von Hubertusstraße bis An den Kreuzen
Zum Wingertsberg	BO	A	B0,5	14-tägig	ja	von An den Kreuzen bis Reichsstraße
Zur Marterkapelle	HA	A	B0,5	14-tägig	nein	
Zweimühlenweg	BO	A	A0,5	14-tägig	ja	
Zweite Fährgasse	BO	I	B1	1x/Woche	nein	

Neuaufnahmen 2027	Stadt- bezirk	Straßen- klasse Anlieger Innerörtlich Überörtlich	Reini- gungs- klasse	Reinigungs- häufigkeit - §4 -	Begleit- grün	Bemerkungen	Begründung
Albert-Fischer-Straße	BO	A	B1	1x/Woche	ja	Hauptzug von Oskar-Waizel-Straße bis Ende	Gemäß Amtsblatt 16 vom 23.04.2025 als Gemeindestraße, bei der die Belange der Erschließung der anliegenden Grundstücke überwiegen, alle Verkehrsarten - uneingeschränkt, A.
Am Köppekreuz	BE	I	B0,5	14-tägig	ja	Hauptzug von Niederkasseler Straße bis Mirecourtstraße	Gemäß Amtsblatt 13 vom 02.04.2025 als Gemeindestraße, bei der die Belange des Verkehrs überwiegen, alle Verkehrsarten - uneingeschränkt, I.
Am Köppekreuz	BE	I	A0,5	14-tägig	nein	Stichstraße zu den Parkflächen zwischen Hausnummer 5 und 7.	Gemäß Amtsblatt 13 vom 02.04.2025 gewidmet als Gemeindestraße, bei der die Belange des Verkehrs überwiegen - alle Verkehrsarten - uneingeschränkt, I.
An der Rheindorfer Burg	BO	A	A0,5	14-tägig	nein	Stichstraße an Hausnummer 22/24	Neuaufnahme der fiktiv gewidmeten Stichstraße ohne Wendemöglichkeit (Fahrbahnbreite)
Auf der Rötchen	BE	A	B1	1x/Woche	ja	Hauptzug	Gemäß Widmung im Amtsblatt 21 vom 03.05.2023 wurde nun auch der Teilbereich von Julius-Palm-Straße bis Liestraße als Gemeindestraße, bei der die Belange der Erschließung der anliegenden Grundstücke überwiegen - alle Verkehrsarten - uneingeschränkt (A), gewidmet.
Auf der Rötchen	BE	A	A0,5	14-tägig	nein	Stichstraßen	Gemäß Widmung im Amtsblatt 21 vom 03.05.2023 gewidmet als Gemeindestraße, bei der die Belange der Erschließung der anliegenden Grundstücke überwiegen - alle Verkehrsarten - uneingeschränkt - A.

Cellitinnenstraße	BE	A	B0,5	14-tägig	ja	Hauptzug von Auf der Rötschen bis Im Rübengarten	Gemäß Amtsblatt 21 vom 03.05.2023 gewidmet als Gemeindestraße, bei der die Belange der Erschließung der anliegenden Grundstücke überwiegen - alle Verkehrsarten - uneingeschränkt, A.
Cellitinnenstraße	BE	A	A0,5	14-tägig	nein	Stichstraße an Hausnummer 30 und Im Rübengarten 53	Gemäß Amtsblatt 21 vom 03.05.2023 gewidmet als Gemeindestraße, bei der die Belange der Erschließung der anliegenden Grundstücke überwiegen - alle Verkehrsarten - uneingeschränkt, A.
Drachenburgstraße	GO	A	A0,5	14-tägig	ja	Stichstraße zum Dorfplatz Lannesdorf	Gemäß Amtsblatt 18 vom 11.05.2005 gewidmet als Gemeindestraße, bei der die Belange der Erschließung der anliegenden Grundstücke überwiegen - alle Verkehrsarten - KFZ-Verkehr eingeschränkt auf Anlieger, A. Bisher nicht im Straßenverzeichnis enthalten. Keine Wendemöglichkeit.
Elisabeth-Enseling-Straße	BO	A	B0,5	14-tägig	ja	Parkplatz neben Meißdorfer Straße 44	Positivkatalog
Ernst-Moritz-Arndt-Straße	BE	A	B0,5	14-tägig	ja	Hauptzug von Elsa-Brändström-Straße bis Rosenweg	Gemäß Amtsblatt 26 vom 25.06.2025 gewidmet als Gemeindestraße, bei der die Belange der Erschließung der anliegenden Grundstücke überwiegen - alle Verkehrsarten - uneingeschränkt, A.
Ernst-Moritz-Arndt-Straße	BE	A	B0,5	14-tägig	nein	Stichstraße an Hausnummer 19 bis 27	Gemäß Amtsblatt 26 vom 25.06.2025 gewidmet als Gemeindestraße, bei der die Belange der Erschließung der anliegenden Grundstücke überwiegen - alle Verkehrsarten - uneingeschränkt, A.
Franz-Buchbender-Straße	BE	A	B0,5	14-tägig	ja	von Auf der Rötschen bis Im Rübengarten	Gemäß Amtsblatt 21 vom 03.05.2023 gewidmet als Gemeindestraße, bei der die Belange der Erschließung der anliegenden Grundstücke überwiegen - alle Verkehrsarten - uneingeschränkt, A.

Gaußstraße	HA	A	B1	1x/Woche	ja	Parkplatz an Hausnummer 5 bis 19	Lt. Widmung im Amtsblatt 6 vom 08.02.1991 gewidmet als sonstige Gemeindestraße, alle Verkehrsarten, Parkplatz.
Haselnußweg	GO	A	B0,5	14-tägig	ja		Gemäß Amtsblatt 19 vom 15.05.2024 als Gemeindestraße, bei der die Belange der Erschließung der anliegenden Grundstücke überwiegen, alle Verkehrsarten - uneingeschränkt, A.
Im Pesch	HA	A	B1	1x/Woche	ja	Hauptzug von Kreuzbergstraße bis Rita-Maiburg-Straße	Gemäß Amtsblatt 16 vom 12.04.2023 gewidmet als Gemeindestraße, bei der die Belange der Erschließung der anliegenden Grundstücke überwiegen - alle Verkehrsarten - uneingeschränkt - A.
Im Rübengarten	BE	A	B0,5	14-tägig	ja		Gemäß Amtsblatt 21 vom 03.05.2023 gewidmet als Gemeindestraße, bei der die Belange der Erschließung der anliegenden Grundstücke überwiegen - alle Verkehrsarten - uneingeschränkt - A.
Kennedyallee	GO	A	A0,5	14-tägig	nein	Stichweg zum Zentralfriedhof (zwischen Hausnummer 40 und 50)	Gemäß Amtsblatt 50 vom 16.11.2011 gewidmet, als Gemeindestraße, bei der die Belange der Erschließung der anliegenden Grundstücke überwiegen, alle Verkehrsarten - KFZ-Verkehr eingeschränkt auf Anlieger, A.
Kölnstraße	BO	A	A0,5	14-tägig	nein	Stichstraße an Hausnummer 317 bis 331	Sackgasse mit beschränkter Durchfahrtshöhe
Löwenburgstraße	BE	A	A0,5	14-tägig	nein	Stichstraße an Hausnummer 1	Gemäß Amtsblatt 7 vom 15.02.2012 gewidmet als Gemeindestraße, bei der die Belange der Erschließung der anliegenden Grundstücke überwiegen, A.

Mainzer Straße	GO	A	A0,5	14-tägig	nein	Stichstraße an Hausnummer 263 bis 265 und Im Vogelsang 18	Gemäß Amtsblatt 32 vom 30.07.2025 gewidmet als Gemeindestraße, bei der die Belange der Erschließung der anliegenden Grundstücke überwiegen, alle Verkehrsarten - uneingeschränkt, A.
Nachtigallenweg	BO	A	A0,5	14-tägig	nein	Stichstraße an Haager Weg 38a, 40 und 42	Gehört noch mit zur geschlossenen Ortslage
Platanenweg	BE	I	B1	1x/Woche	ja	Hauptzug von Sankt-Augustiner-Straße bis Friedhofstraße	Gemäß Amtsblatt 12 vom 27.03.2024 gewidmet als Gemeindestraße, bei der die Belange des Verkehrs überwiegen - alle Verkehrsarten - uneingeschränkt - I.
Platanenweg	BE	A	B1	1x/Woche	ja	Hauptzug von Friedhofstraße bis Ende	Gemäß Amtsblatt 12 vom 27.03.2024 gewidmet als Gemeindestraße, bei der die Belange der Erschließung der anliegenden Grundstücke überwiegen - alle Verkehrsarten - uneingeschränkt - A.
Rheinaustraße	BE	A	A0,5	14-tägig	ja	von Hausnummer 7 bis Wolfsgasse	Hausnummer 7 gehört noch (< 150 m) mit zur geschlossenen Ortslage.
Rochusstraße	HA	A	A0,5	14-tägig	nein	Stichstraße an Hausnummer 2.	Neubewertung der Widmung: Die Straße dient der Erschließung der Hausnrn. 2 - 2c; die Widmung erfolgt nach § 6 Absatz 8 StrWG NRW: Unerhebliche Ergänzung der Haupttrasse der Rochusstraße.
Rochusstraße	HA	A	A0,5	14-tägig	nein	Stichstraße und Parkplatz zwischen Rochusplatz und Hausnummer 175/179	Bisher nicht in Reinigungsklasse definiert.
Schulstraße	HA	A	A0,5	14-tägig	nein	Stichstraße an Hausnummer 29 bis 33	Bisher nicht in Reinigungsklasse definiert.
Schwester-Melania-Straße	BE	A	B0,5	14-tägig	ja		Gemäß Amtsblatt 21 vom 03.05.2023 gewidmet als Gemeindestraße, bei der die Belange der Erschließung der anliegenden Grundstücke überwiegen - alle Verkehrsarten - uneingeschränkt - A.
Vulkanstraße	GO	A	B0,5	14-tägig	ja	Parkplatz	Bisher nicht separat in Reinigungsklasse definiert.

Warschauer Straße	BO	A	B1	1x/Woche	ja		Gemäß Amtsblatt 32 vom 07.07.2024 gewidmet als Gemeindestraße, bei der die Belange der Erschließung der anliegenden Grundstücke überwiegen - alle Verkehrsarten - uneingeschränkt - A.
Winkelsweg	GO	A	B1	1x/Woche	ja	Hauptzug von Hausnummer 19 bis Wendeanlage an Hausnummer 75 bis 79, 76 bis 82 sowie Prinzenstraße 181/183	Gemäß Amtsblatt 13 vom 02.04.2025 als Gemeindestraße, bei der die Belange der Erschließung der anliegenden Grundstücke überwiegen - alle Verkehrsarten - uneingeschränkt, A.

Straßenverzeichnis 2025 - veröffentlicht im Amtsblatt 55/2024	Stadt- bezirk	Reini- gungs- klasse	Reinigungs- häufigkeit - §4 -	Begleit- grün	Bemerkungen	Änderungsliste	Stadt- bezirk	Reini- gungs- klasse	Reinigungs- häufigkeit - §4 -	Begleit- grün	Bemerkungen	Begründung
	BE	B1	1x/Woche	nein	von Karmeliterstraße bis Pützchens Chaussee	Adelheidisplatz	BE	B1	1x/Woche	nein	Hauptzug von Karmeliterstraße bis Pützchens Chaussee	Positivkatalog
	BE	B1	1x/Woche	ja	von Stiftsstraße bis Sankt Augustiner Straße	Adelheidisstraße	BE	B1	1x/Woche	ja	von Stiftsstraße Geislarstraße bis Sankt Augustiner Straße	Zusammenfassung zu einem Abschnitt
	BO	B2	2x/Woche	ja	von Zweite Fährgasse bis Bundeskanzlerplatz, ausgenommen Stichstraße und zu Hausnummer 87a bis 91a	Adenauerallee	BO	B2	2x/Woche	ja	Hauptzug von Konviktstraße / Franziskanerstraße Zweite Fährgasse bis Bundeskanzlerplatz, ausgenommen Stichstraße und zu Hausnummer 87a bis 91a	Zusammenfassung zu einem Abschnitt
	BO	A0,5	14-tägig	ja	Stichstraße zu Hausnummer 87a bis 91a	Adenauerallee	BO	A0,5	14-tägig	ja	Stichstraße zu an Hausnummer 87, 87a, 89, 89a bis 89c, 91 und bis 91a	Positivkatalog
	BO	B0,5	14-tägig	nein	ausgenommen von Im Schildchen bis Anna- Schubring-Straße und Stichweg zu Hausnummer 9 bis 13a	Aegidienstraße	BO	B0,5	14-tägig	nein	von Franz-Grünkorn- Straße bis Im Schildchen ausgenommen von Im Schildchen bis Anna- Schubring-Straße und Stichweg zu Hausnummer 9 bis 13a	Positivkatalog
	BE	B1	1x/Woche	nein	von Mutter-Barat-Straße bis Siegburger Straße, ausgenommen Stichstraßen zu Hausnummer 56a bis 58d und 60 bis 72	Alte Schulstraße	BE	B1	1x/Woche	nein	Hauptzug von Mutter- Barat-Straße Müldorfer Straße bis Siegburger Straße, ausgenommen Stichstraßen zu Hausnummer 56a bis 58d und 60 bis 72	
	BE	B1	1x/Woche	nein	Stichstraßen zu Hausnummer 56a bis 58d und 60 bis 72	Alte Schulstraße	BE	B1	1x/Woche	nein	2 Stichstraßen zu an a) Hausnummer 56a bis 58d a/c und b) Hausnummer 58b/d 60 bis 72	Positivkatalog
	BO	B1	1x/Woche	ja	von Rochusstraße bis Hubert-Jedin-Straße	Alter Heerweg	BO	B1	1x/Woche	ja	Hauptzug von Rochusstraße	Zusammenfassung zu einem Abschnitt

											bis Hubert-Jedin-Straße Buswendeschleife	
Alter Heerweg	BO	A0,5	14-tägig	ja	Stichstraße zu Hausnummer 96 bis 98	Alter Heerweg	BO	A0,5	14-tägig	ja	Stichstraße zu an Hausnummer 96 94 bis 98 100	Abschnittsklar- stellung
Am Büchel	GO	B0,5	14-tägig	ja	Stichstraße von Rheinallee bis Wendeanlage	Am Büchel	GO	B0,5	14-tägig	ja	Stichstraße von Rheinallee bis Wendeanlage an Hausnummer 59, 67 bis 69, 100 und Denglerstraße 70	Abschnittsklar- stellung
Am Götgesbach	BO	B1	1x/Woche	ja	von Im Schmalzacker bis Fonckstraße	Am Götgesbach	BO	B1	1x/Woche	ja	von Im Schmalzacker bis Fonckstraße Wendeanlage an Hausnummer 31/31a	Zusammenfassung zu einem Abschnitt
Am Hang	BE	B0,5	14-tägig	ja	ausgenommen Stichstraße zu Hausnummer 4 bis 16 und 20 bis 30	Am Hang	BE	B0,5	14-tägig	ja	Hauptzug von Christ- König-Straße bis Dahlienweg ausgenommen Stichstraße zu Hausnummer 4 bis 16 und 20 bis 30	Positivkatalog
Am Hang	BE	A0,5	14-tägig	nein	Stichstraße zu Hausnummer 4 bis 16 und 20 bis 30	Am Hang	BE	A0,5	14-tägig	nein	2 Stichstraßen zu an a) Hausnummer 4 2 bis 16 18 und b) Hausnummer 20 bis 30 38	Klarstellung der für die Reinigung der Stichstraßen verantwortlichen Anlieger
Am Herrengarten	BE	B1	1x/Woche	ja	von Siegburger Straße bis Beueler Straße; ausgenommen Stichstraße zu Hausnummer 76 bis 84 und Stichstraße entlang der S-Bahn zur Straße "Im Ziegelfeld"	Am Herrengarten	BE	B1	1x/Woche	ja	Hauptzug von Siegburger Straße Beueler Straße bis Beueler Straße Siegburger Straße; ausgenommen Stichstraße zu an Hausnummer 76 bis 84 und Stichstraße entlang der S-Bahn zur Straße "Im Ziegelfeld"	Anpassung an Straßenverlauf
Am Herrengarten	BE	A0,5	14-tägig	ja	Stichstraße entlang der S-Bahn zur Straße "Im Ziegelfeld" und Stichstraße zu Hausnummer 76 bis 84	Am Herrengarten	BE	A0,5	14-tägig	ja	Stichstraße entlang der S-Bahn zur Straße "Im Ziegelfeld" und Stichstraße zu an Hausnummer 74 76 bis 84 86	Die Stichstraße entlang der Bahn wurde zwischenzeitlich als Teil des Willi-Graf- Rings gewidmet und ausgeschildert; Klarstellung der zur Reinigung der Stichstraße verpflichteten Anlieger

Anlage 3

Am Hofgarten	BO	B1	1x/Woche	nein	von Lennéstraße bis Adenauerallee	Am Hofgarten	BO	B1	1x/Woche	nein	von Lennéstraße Kaiserplatz bis Adenauerallee	Zusammenfassung zu einem Abschnitt
Am Johanneskreuz	BO	A0,5	14-tägig	ja	Stichstraße rückwärtig Kölnstraße 80 bis 86	Am Johanneskreuz	BO	A0,5	14-tägig	ja	Stichstraße rückwärtig Kölnstraße 80 68 bis 80 86	Klarstellung der für die Reinigung der Stichstraße verantwortlichen Anlieger
Am Kurpark	GO	B3	3x/Woche	ja	ausgenommen Stichstraße (ehemalige Kirchstraße)	Am Kurpark	GO	B3	3x/Woche	ja	Hauptzug ausgenommen Stichstraße (ehemalige Kirchstraße)	Positivkatalog
Am Kurpark	GO	B3	3x/Woche	ja	Stichstraße (ehemalige Kirchstraße)	Am Kurpark	GO	B3	3x/Woche	ja	Stichstraße an Hausnummer 5 und 5a (ehemalige Kirchstraße)	Positivkatalog
Am Ledenhof	BE	B1	1x/Woche	nein	von Stiftsstraße bis Haffstraße	Am Ledenhof	BE	B1	1x/Woche	nein	Hauptzug von Stiftsstraße bis Haffstraße Kurlandstraße	Zusammenfassung zu einem Abschnitt
Am Ledenhof	BE	A0,5	14-tägig	nein	Stichstraße zu Hausnummer 28 bis 33	Am Ledenhof	BE	A0,5	14-tägig	nein	Stichstraße zu Hausnummer 28 bis 33 an Hausnummer 29 bis 35 und 28 bis 34	Klarstellung der zur Reinigung der Stichstraße verpflichteten Anlieger
Am Michaelshof	GO	D7	1xtäglich	ja	von Am Kurpark bis Hausnummer 6 beidseitig	Am Michaelshof	GO	D7	1xtäglich	ja	von Am Kurpark bis Hausnummer 6 beidseitig	Zusammenfassung zu einem Abschnitt
Am Michaelshof	GO	D7	1xtäglich	ja	von Hausnummer 4b bis Burgstraße beidseitig	Am Michaelshof	GO	D7	1xtäglich	ja	von Hausnummer 4b bis Burgstraße beidseitig	Zusammenfassung zu einem Abschnitt
Am Noßbacher Weg	GO	B0,5	14-tägig	ja	Hauptzug, ausgenommen Stichstraße rückwärtig Hausnummer 9 bis 19	Am Noßbacher Weg	GO	B0,5	14-tägig	ja	Hauptzug Ortsdurchfahrt an Hausnummer 1 bis 19 und 2a bis 8a ausgenommen Stichstraße rückwärtig Hausnummer 9 bis 19	Die nach § 1 Absatz 1 StrReing NRW begründete Reinigungspflicht klassifizierter Straßen innerhalb der Ortsdurchfahrt befindet sich nur im Bereich zwischen Ließemer Straße und Scheerenbergweg
Am Noßbacher Weg	GO	A0,5	14-tägig	nein	Stichstraße rückwärtig Hausnummer 9 bis 19	Am Noßbacher Weg	GO	A0,5	14-tägig	nein	Stichstraße rückwärtig an Hausnummer 9 7 bis 19 und Ließemer Straße 45 bis 63	Positivkatalog
Am Propsthof	BO	B1	1x/Woche	ja	von Bornheimer Straße bis Auf dem Hügel, ausgenommen Stichweg in Richtung Kolpingstraße	Am Propsthof	BO	B1	1x/Woche	ja	Hauptzug von Bornheimer Straße bis Auf dem Hügel, ausgenommen Stichweg in Richtung Kolpingstraße	Positivkatalog

Am Propsthof	BO	B1	1x/Woche	ja	Stichweg in Richtung Kolpingstraße	Am Propsthof	BO	B1	1x/Woche	ja	Stichweg in Richtung Kolpingstraße an Hausnummer 98	Abschnittsklarstellung
Am Propsthof	BO	A0,5	14-tägig	ja	Stichweg zu Hausnummer 109 und 113	Am Propsthof	BO	A0,5	14-tägig	nein	Stichweg zu an Hausnummer 109 und bis 113	Angrenzer sind auch die Hausnummer 111 sowie Garagen von Erbbauberechtigten
Am Rehsprung	BE	B1	1x/Woche	ja	von Hauptstraße bis Rothwiesenweg	Am Rehsprung	BE	B1	1x/Woche	ja	Hauptzug von Hauptstraße bis Rothwiesenweg Hausnummer 35 einschließlich	Zusammenfassung zu einem Abschnitt
Am Rehsprung	BE	B1	1x/Woche	ja	von Rothwiesenweg bis Hausnummer 35 einschließlich	Am Rehsprung	BE	B1	1x/Woche	ja	Hauptzug von Hauptstraße Rothwiesenweg bis Hausnummer 35 einschließlich	
Am Schänzchen	BO	B1	1x/Woche	ja	ausgenommen Stichstraße zu Hausnummer 24 bis 30	Am Schänzchen	BO	B1	1x/Woche	ja	ausgenommen Stichstraße zu Hausnummer 24 bis 30 Hauptzug von Rosental bis Pfälzer Straße	Positivkatalog
Am Schänzchen	BO	A0,5	14-tägig	nein	Stichstraße zu Hausnummer 24 bis 30	Am Schänzchen	BO	A0,5	14-tägig	nein	Stichstraße zu an Hausnummer 24 bis 30	Positivkatalog
Am Sennertspfad	HA	B0,5	14-tägig	ja	ausgenommen Stichweg an Hausnummer 32 bis 36 sowie Parkplatz an Brunnenstraße 1 / 1a	Am Sennertspfad	HA	B0,5	14-tägig	ja	ausgenommen Stichweg an Hausnummer 32 bis 36 sowie Parkplatz an Brunnenstraße 1 / 1a Hauptzug von Weierbornstraße bis Wendeanlage an Hausnummer 15, 30, 32 und Brunnenstraße 1a	Positivkatalog
Am Sennertspfad	HA	B0,5	14-tägig	ja	ausgenommen Stichweg an Hausnummer 32 bis 36 sowie Parkplatz an Brunnenstraße 1 / 1a	Am Sennertspfad	HA	B0,5	14-tägig	ja	ausgenommen Stichweg an Hausnummer 32 bis 36 sowie Parkplatz an Brunnenstraße 1 / 1a Stichstraße an Hausnummer 2 bis 20	Positivkatalog
Am Sennertspfad	HA	A0,5	14-tägig	nein	Stichweg an Hausnummer 32 bis 36	Am Sennertspfad	HA	A0,5	14-tägig	nein	Stichweg an Hausnummer 32 bis 36 und Brunnenstraße 1a	Positivkatalog
Am Sennertspfad	HA	A0,5	14-tägig	nein	Parkplatz an Brunnenstraße 1/1a	Am Sennertspfad	HA	A0,5	1x/Woche	ja	Parkplatz an zwischen Brunnenstraße 1 / und 1a	Abschnittsklarstellung
Am Siepen	BO	B1	1x/Woche	nein	ausgenommen Stichstraße zu Hausnummer 1 bis 5a	Am Siepen	BO	B1	1x/Woche	nein	ausgenommen Stichstraße zu Hausnummer 1 bis 5a Hauptzug von Mechenstraße bis Wendeanlage an Hausnummer 29 /24	Positivkatalog

											sowie rückwärtig Bergstraße 100 u.a.	
Am Siepen	BO	A0,5	14-tägig	nein	Stichstraße zu Hausnummer 1 bis 5a	Am Siepen	BO	A0,5	14-tägig	nein	Stichstraße zu an Hausnummer 1 bis 5a, 2 bis 4 und Mechenstraße 39	Positivkatalog
Am Stadion	BE	B1	1x/Woche	ja	ausgenommen Stichstraße zu Hausnummer 9 bis 23	Am Stadion	BE	B1	1x/Woche	ja	ausgenommen Stichstraße zu Hausnummer 9 bis 23 Hauptzug von Ringstraße bis Neustraße	Positivkatalog
Am Stadion	BE	A0,5	14-tägig	ja	Stichstraße zu Hausnummer 9 bis 23	Am Stadion	BE	A0,5	14-tägig	nein	Stichstraße zu an Hausnummer 9 bis 23 und rückwärtig Neustraße 106 bis 114	Positivkatalog
Am Tönnessenkreuz	BO	B0,5	14-tägig	nein	ausgenommen Stichstraße zu Hausnummer 9 bis 25 und 41 bis 47	Am Tönnessenkreuz	BO	B0,5	14-tägig	nein	ausgenommen Stichstraße zu Hausnummer 9 und 17- bis 25 und 41 bis 47 Hauptzug an Hausnummer 1 bis 7, 2 bis 8, 25 bis 39, 49, 51 sowie Dompfaffenweg 11 und 17	Positivkatalog
Am Tönnessenkreuz	BO	A0,5	14-tägig	nein	Stichstraße zu Hausnummer 9 bis 25 und 41 bis 47	Am Tönnessenkreuz	BO	A0,5	14-tägig	nein	Stichstraße zu an Hausnummer 9 und 17 bis 25 und 41 bis 47	Bei den Stichwegen an Hausnummer 9 bis 17 und 39 bis 47 handelt es sich widmungsrechtlich um Fußwege.
Am Waldrand	BE	B0,5	14-tägig	ja	von Pützchens Chaussee bis Am Bolzplatz, ausgenommen von Am Bolzplatz bis Burghofstraße	Am Waldrand	BE	B0,5	14-tägig	ja	von Pützchens Chaussee bis Am Bolzplatz, ausgenommen von Am Bolzplatz bis Burghofstraße	
Am Wichelshof	BO	B1	1x/Woche	ja	Hauptzug, ausgenommen Stichstraßen an Hausnummer 4 bis 9, 11 bis 17, 18 bis 24, 36e bis 41, 40 bis 43 sowie zu den zwei Garagenhöfen neben Hausnummer 3 / 32	Am Wichelshof	BO	B1	1x/Woche	ja	Hauptzug, ausgenommen Stichstraßen an Hausnummer 4 bis 9, 11 bis 17, 18 bis 24, 36e bis 41, 40 bis 43 sowie zu den zwei Garagenhöfen neben Hausnummer 3 / 32 an den Hausnummern 1 bis 3, 5 bis 10, 17, 24 bis 35,	Positivkatalog

											36d, 36e, 40 und 43 bis 50	
Am Wichelshof	BO	A0,5	14-tägig	nein	Stichstraßen an Hausnummer 4 bis 9, 11 bis 17, 18 bis 24, 36e bis 41, 40 bis 43	Am Wichelshof	BO	A0,5	14-tägig	nein	7 Stichstraßen an a) Hausnummer 4 bis 9, b) 11 bis 17, c) 18 bis 24, d) 36e bis 41, e) 40 bis 43 sowie zu den zwei Garagenhöfen neben Hausnummer 3 und 32	Zusammenfassung zu einem Abschnitt
Am Wichelshof	BO	A0,5	14-tägig	nein	Stichstraßen zu den zwei Garagenhöfen neben Hausnummer 3 und 32	Am Wichelshof	BO	A0,5	14-tägig	nein	Stichstraßen zu den zwei Garagenhöfen neben Hausnummer 3 und 32	
Am Ziegenbaum	GO	B0,5	14-tägig	ja	ausgenommen Stichstraßen	Am Ziegenbaum	GO	B0,5	14-tägig	ja	ausgenommen Stichstraßen Hauptzug an Hausnummer 7 bis 21 und 8a bis 22	Positivkatalog
Am Ziegenbaum	GO	A0,5	14-tägig	nein	Stichstraße ab 21/24 und Stichstraße ab 7/8	Am Ziegenbaum	GO	A0,5	14-tägig	nein	2 Stichstraßen ab a) Hausnummer 7/8a und Stichstraße ab b) 21/24 22	Das erste Haus der Stichstraße ist die 8a.
Am Zinnbruch	BO	B0,5	14-tägig	nein	ausgenommen Stichstraße zu Hausnummer 4 bis 6, Garagenhof gegenüber Hausnummer 14 sowie Stichwege an Hausnummer 1 bis 9, 1 / 2, 11, 13 bis 15, 17 bis 23 sowie 30 bis 36	Am Zinnbruch	BO	B0,5	14-tägig	nein	Hauptzug an Hausnummer 8 bis 28, 9 bis 13, 23 und 27 sowie Kessenicher Straße 251 und 257, ausgenommen Stichstraße zu Hausnummer 4 bis 6, Garagenhof gegenüber Hausnummer 14 sowie Stichwege an Hausnummer 1 bis 9, 1 / 2, 11, 13 bis 15, 17 bis 23 sowie 30 bis 36	Positivkatalog
Am Zinnbruch	BO	A0,5	14-tägig	nein	Stichstraße zu Hausnummer 4 bis 6, Garagenhof gegenüber Hausnummer 14 sowie Stichwege an Hausnummer 1 bis 9, 1 / 2, 11, 13 bis 15, 17 bis 23 sowie 30 bis 36	Am Zinnbruch	BO	A0,5	14-tägig	nein	Stichstraße zu Hausnummer 4 bis 6, sowie Garagenhof gegenüber Hausnummer 14 sowie Stichwege an Hausnummer 1 bis 9, 1 / 2, 11, 13 bis 15, 17 bis 23 sowie 30 bis 36	Neubewertung von Widmung und Ausbauzustand; bei den Stichwegen handelt es sich um überwiegend zur Nutzung von Fußgängern vorgesehenen Flächen

An Brenigs Ziegelei	GO	B0,5	14-tägig	ja	ausgenommen Stichstraße ab Hausnummer 70	An Brenigs Ziegelei	GO	B0,5	14-tägig	ja	ausgenommen Stichstraße ab Hausnummer 70 von Friesdorfer Straße bis Hausnummer 56 einschließlich	Positivkatalog
An den Kreuzen	BO	B0,5	14-tägig	ja	ausgenommen Stichstraße zu Hausnummer 9 bis 11	An den Kreuzen	BO	B0,5	14-tägig	ja	ausgenommen Stichstraße zu Hausnummer 9 bis 11 von Zum Wingertsberg bis Heinrich-Dittmaier- Straße	Positivkatalog
An den Kreuzen	BO	A0,5	14-tägig	nein	Stichstraße zu Hausnummer 9 bis 11	An den Kreuzen	BO	A0,5	14-tägig	nein	Stichstraße zu Hausnummer 9 bis 11, an In der Wieste 16 sowie rückwärtig Heinrich-Dittmaier- Straße 35 bis 37	Positivkatalog
An der Arndtruhe	GO	B0,5	14-tägig	nein	ausgenommen von Hausnummer 12 (zum Teil einschließlich) bis Wendehammer	An der Arndtruhe	GO	B0,5	14-tägig	nein	ausgenommen von Hausnummer 12 (zum Teil einschließlich) bis Wendehammer Hauptzug von Hochkreuzallee bis Im Erlengrund	Positivkatalog
An der Arndtruhe	GO	A0,5	14-tägig	nein	von Hausnummer 12 (zum Teil einschließlich) bis Wendehammer	An der Arndtruhe	GO	A0,5	14-tägig	nein	Stichstraße von Hausnummer 12 (zum Teil einschließlich) bis Wendehammer	Positivkatalog
An der Düne	BO	B1	1x/Woche	ja	ausgenommen Stichstraße an Hausnummer 37 bis 57	An der Düne	BO	B1	1x/Woche	ja	Hauptzug von Lielingsweg bis Berta- Lungstras-Straße (an Hausnummern 1 bis 37, 6 bis 24, 57 sowie rückwärtig Berta- Lungstras-Straße 1, 3, 15 bis 21, 25 bis 39 und Lielingsweg 162 a/b) ausgenommen Stichstraße an Hausnummer 37 bis 57	Positivkatalog
An der Josefshöhe	BO	B1	1x/Woche	ja	ausgenommen Stichstraße zu Hausnummer 65	An der Josefshöhe	BO	B1	1x/Woche	ja	Hauptzug von Könstraße bis Herseler Straße ausgenommen Stichstraße zu Hausnummer 65	Positivkatalog
An der Josefshöhe	BO	A0,5	14-tägig	nein	Stichstraße zu Hausnummer 65	An der Josefshöhe	BO	A0,5	14-tägig	nein	Stichstraße zu an Hausnummer 65 und Herseler Straße 7	Positivkatalog

An der Knappenmühle	BO	B0,5	14-tägig	nein	ausgenommen Stichstraße an Hausnummer 7 bis 11a	An der Knappenmühle	BO	B0,5	14-tägig	nein	Hauptzug von Oedekovener Straße bis Stadtgrenze (Hausnummer 21/14) ausgenommen Stichstraße an Hausnummer 7 bis 11a	Positivkatalog
An der Knappenmühle	BO	A0,5	14-tägig	nein	Stichstraße an Hausnummer 7 bis 11a	An der Knappenmühle	BO	A0,5	14-tägig	nein	Stichstraße an Hausnummer 1, 7 bis 11 und 11a	Positivkatalog
An der Ohligsmühle	HA	B0,5	14-tägig	ja	von Stichstraße an Hausnummer 46 bis 48 bis Röckumstraße sowie Stichstraße an Hausnummer 45 / 45a bis Zur Marterkapelle	An der Ohligsmühle	HA	B0,5	14-tägig	ja	von Stichstraße an Hausnummer 46 bis 48 bis Röckumstraße sowie Stichstraße an Hausnummer 45 / 45a bis Zur Marterkapelle	
An der Ohligsmühle	HA	B0,5	14-tägig	ja	von Stichstraße an Hausnummer 46 bis 48 bis Röckumstraße sowie Stichstraße an Hausnummer 45/45a bis Zur Marterkapelle	An der Ohligsmühle	HA	B0,5	14-tägig	nein	von Stichstraße an Hausnummer 46 bis 48 bis Röckumstraße sowie Stichstraße an Hausnummer 45/45a bis Zur Marterkapelle	Bei der Stichstraße überwiegen die Belange der Erschließung der anliegenden Grundstücke. Kein Straßenbegleitgrün.
An der Rheindorfer Burg	BO	B1	1x/Woche	nein	ausgenommen Abzweigung zur Estermannstraße	An der Rheindorfer Burg	BO	B1	1x/Woche	nein	Hauptzug von An der Josefshöhe bis Kopenhagener Straße ausgenommen Abzweigung zur Estermannstraße	Ab Hausnummer 50 bis Hausnummer 77 liegt die Straße außerhalb der geschlossenen Ortslage.
An der Rheindorfer Burg	BO	A0,5	14-tägig	nein	Abzweigung zur Estermannstraße	An der Rheindorfer Burg	BO	A0,5	14-tägig	nein	Abzweigung zur Estermannstraße Stichstraße von Hausnummer 70 bis Estermannstraße	Positivkatalog
An der Steinbrücke	BO	B1	1x/Woche	nein	ausgenommen Stichstraßen an Hausnummer 6 bis 16, 18 bis 24	An der Steinbrücke	BO	B1	1x/Woche	nein	Hauptzug von Lielingsweg bis Am Krähenhorst ausgenommen Stichstraßen an Hausnummer 6 bis 16, 18 bis 24	Positivkatalog
An der Steinbrücke	BO	A0,5	14-tägig	nein	Stichstraßen an Hausnummer 6 bis 16, 18 bis 24	An der Steinbrücke	BO	A0,5	14-tägig	nein	2 Stichstraßen an a) Hausnummer 6 bis 16 und b) Hausnummer 10 bis 14 und 18 bis 24	Konkretisierung der angrenzenden Grundstücke / Reinigungspflichtigen
Andreas-Hermes-Straße	GO	B0,5	14-tägig	ja	Hauptzug von der Mildred-Scheel-Straße entlang der Hausnummern 7 und 9 sowie Stichstraße zur Ferdinand-Lassalle- Straße, ausgenommen	Andreas-Hermes- Straße	GO	B0,5	14-tägig	ja	Hauptzug von der Mildred-Scheel-Straße entlang der an Hausnummern 7 und 9 zur Mildred-Scheel- Straße sowie Stichstraße zur Ferdinand-Lassalle-	Positivkatalog

					Stichstraße an Hausnummer 3 bis 5						Straße, ausgenommen Stichstraße an Hausnummer 3 bis 5	
Andreas-Hermes-Straße	GO	B0,5	14-tägig	ja	Hauptzug von der Mildred-Scheel-Straße entlang der Hausnummern 7 und 9 sowie Stichstraße zur Ferdinand-Lassalle-Straße, ausgenommen Stichstraße an Hausnummer 3 bis 5	Andreas-Hermes-Straße	GO	B0,5	14-tägig	ja	Hauptzug von der Mildred-Scheel-Straße entlang der Hausnummern 7 und 9 sowie Stichstraße zwischen Hausnummer 5 und 7 zur Ferdinand-Lassalle-Straße, ausgenommen Stichstraße an Hausnummer 3 bis 5	Positivkatalog
Angelbisstraße	BO	B1	1x/Woche	ja	ausgenommen Stichstraßen	Angelbisstraße	BO	B1	1x/Woche	nein	ausgenommen Stichstraßen von Lievelingsweg bis Perthesanlage (an Hausnummer 3 bis 29, 2, 18, 32, 48 und 50)	Positivkatalog
Angelbisstraße	BO	A0,5	14-tägig	nein	Stichstraßen	Angelbisstraße	BO	A0,5	14-tägig	nein	2 Stichstraßen zwischen a) Hausnummer 2 bis 16 und 18 bis 30 und b) zwischen Hausnummer 18 bis 30 und 32 bis 46	Positivkatalog
Anhalter Straße	GO	B0,5	14-tägig	nein	Hauptzug, ausgenommen Stichstraße an Hausnummer 2 bis 10	Anhalter Straße	GO	B0,5	14-tägig	nein	Hauptzug an Hausnummer 1 bis 9, 2, 10 bis 12, 18 bis 20 und 26, ausgenommen Stichstraße an Hausnummer 2 bis 10	Positivkatalog
Anhalter Straße	GO	A0,5	14-tägig	nein	Stichstraße an Hausnummer 2 bis 10	Anhalter Straße	GO	A0,5	14-tägig	nein	Stichstraße an Hausnummer 2 bis 10 sowie Rubensstraße 14 und 16	Positivkatalog
Annaberger Straße	GO	B1	1x/Woche	ja	von August-Bebel-Allee bis Im Bachele, ausgenommen Verbindungsstraße zur Kelzenbergstraße	Annaberger Straße	GO	B1	1x/Woche	ja	Hauptzug von August-Bebel-Allee Godesberger Allee bis Im Bachele, ausgenommen Verbindungsstraße zur Kelzenbergstraße	Zusammenfassung zu einem Abschnitt
Annaberger Straße	GO	A0,5	14-tägig	ja	Verbindungsstraße zur Kelzenbergstraße	Annaberger Straße	GO	A0,5	14-tägig	nein	Verbindungsstraße zur Kelzenbergstraße	Kein Straßenbegleitgrün.
Annaberger Straße	GO	B0,5	14-tägig	ja	von Im Bachele bis zu Hausnummer 294 / 309	Annaberger Straße	GO	B0,5	14-tägig	ja	Hauptzug von Im Bachele bis zu Hausnummer 294/309 einschließlich	Positivkatalog

Anna-Schubring-Straße	BO	B0,5	14-tägig	nein	ausgenommen Stichweg an Hausnummer 29	Anna-Schubring-Straße	BO	B0,5	14-tägig	nein	Hauptzug ausgenommen Stichweg an Hausnummer 29	Positivkatalog
Anton-Mai-Straße	HA	B0,5	14-tägig	ja	ausgenommen Stichstraßen zu Hausnummer 2 bis 12, 14 bis 24, 26 bis 36	Anton-Mai-Straße	HA	B0,5	14-tägig	ja	ausgenommen Stichstraßen zu Hausnummer 2 bis 12, 14 bis 24, 26 bis 36 Hauptzug an Hausnummer 1 bis 15, 2, 14, 26 sowie Rochusstraße 355 bis 363	Positivkatalog
Anton-Mai-Straße	HA	A0,5	14-tägig	nein	Stichstraßen zu Hausnummer 2 bis 12, 14 bis 24, 26 bis 36	Anton-Mai-Straße	HA	A0,5	14-tägig	nein	Stichstraßen zu an Hausnummer 2 bis 12, 14 bis 24, 26 bis 36 sowie Rochusstraße 347 bis 355	Positivkatalog
Auf dem Dransdorfer Berg	BO	B1	1x/Woche	ja	ausgenommen von Hausnummer 20 bis 116	Auf dem Dransdorfer Berg	BO	B1	1x/Woche	ja	Östliche und westliche Auffahrt von Siemensstraße bis vor Hausnummer 64 einschließlich ausgenommen von Hausnummer 20 bis 116	Positivkatalog
Auf dem Dransdorfer Berg	BO	A0,5	14-tägig	ja	von Hausnummer 20 bis 116	Auf dem Dransdorfer Berg	BO	A0,5	14-tägig	ja	Stichstraßen an von Hausnummer 20 bis 62 und von Hausnummer 66 bis 116 sowie Zuwege zu den Stichstraßen vor Hausnummer 64	Abschnittsklarstellung
Auf dem Freibogen	HA	B0,5	14-tägig	nein	ausgenommen Stichstraße zu Hausnummer 2a und 2b	Auf dem Freibogen	HA	B0,5	14-tägig	nein	Hauptzug an Hausnummer 1, 2 und 3 sowie Schulstraße 41 und 43 ausgenommen Stichstraße zu Hausnummer 2a und 2b	Positivkatalog
Auf dem Freibogen	HA	A0,5	14-tägig	nein	Stichstraße zu Hausnummer 2a und 2b	Auf dem Freibogen	HA	A0,5	14-tägig	nein	Stichstraße an zu Hausnummer 2, 2a und 2b sowie Schulstraße 43 bis 47	Positivkatalog
Auf dem Huckstein	BO	B1	1x/Woche	ja	ausgenommen Stichstraße an Hausnummer 10 bis 16 und 23 bis 25	Auf dem Huckstein	BO	B1	1x/Woche	ja	ausgenommen Stichstraße an Hausnummer 10 bis 16 und 23 bis 25	Zusammenfassung zu einem Abschnitt
Auf dem Huckstein	BO	B1	1x/Woche	ja	Stichstraße an Hausnummer 10 bis 16 und 23 bis 25	Auf dem Huckstein	BO	B1	1x/Woche	ja	Stichstraße an Hausnummer 10 bis 16 und 23 bis 25	
Auf dem Mühlenberg	BE	B1	1x/Woche	ja	von Adelheidsstraße bis Karl-Arnold-Straße, ausgenommen Stichstraße zu Hausnummer 1 bis 9	Auf dem Mühlenberg	BE	B1	1x/Woche	ja	Hauptzug von Adelheidsstraße bis Karl-Arnold-Straße, ausgenommen Stichstraße zu	Zusammenfassung zu einem Abschnitt

											Hausnummer 1 bis 9 Stiftsstraße	
Auf der Rötchen	BE	B1	1x/Woche	ja	von L16 bis Hausnummer 40 einschließlich	Auf der Rötchen	BE	B1	1x/Woche	ja	Hauptzug von L16 bis Hausnummer 40 einschließlich	Zusammenfassung zu einem Abschnitt
Auf der Schleide	BE	B1	1x/Woche	ja	ausgenommen Stichstraße zu Hausnummer 5 bis 7, 81 bis 93 und Verbindungsstück zur Straße An Sankt Josef	Auf der Schleide	BE	B1	1x/Woche	ja	Hauptzug von Goetheallee bis Johannesstraße ausgenommen Stichstraße zu Hausnummer 5 bis 7, 81 bis 93 und Verbindungsstück zur Straße An Sankt Josef	Positivkatalog
Auf der Steige	BO	B0,5	14-tägig	ja	ausgenommen Stichstraße an Hausnummer 4 bis 14	Auf der Steige	BO	B0,5	14-tägig	ja	Hauptzug von Bergstraße bis Ende (an Hausnummer 1 bis 11, 10 bis 18 und Bergstraße 171) ausgenommen Stichstraße an Hausnummer 4 bis 14	Positivkatalog
Auf der Steige	BO	A0,5	14-tägig	ja	Stichstraße an Hausnummer 4 bis 14	Auf der Steige	BO	A0,5	14-tägig	ja	Stichstraße an Hausnummer 4 bis 14 und Bergstraße 171	Positivkatalog
Bachemer Straße	GO	A0,5	14-tägig	nein	von Godesberger Bach bis Hausnummer 33 / 50	Bachemer Straße	GO	A0,5	14-tägig	nein	von Godesberger Bach bis Hausnummer 33 / 50	Zusammenfassung zu einem Abschnitt
Bahnhofstraße	HA	B0,5	14-tägig	ja	von Rochusstraße bis Am Burgweiher	Bahnhofstraße	HA	B0,5	14-tägig	ja	von Rochusstraße Im Burgacker bis Am Burgweiher	Abschnittsklar- stellung
Bahnhofstraße	HA	B0,5	14-tägig	ja	von Am Burgweiher bis Meißdorfer Straße, ausgenommen Stichstraße zum neuen Friedhof (an Hausnummer 65 bis 77, 77a und 77b)	Bahnhofstraße	HA	B0,5	14-tägig	ja	Hauptzug von Am Burgweiher bis Meißdorfer Straße; ausgenommen Stichstraße zum neuen Friedhof (an Hausnummer 65 bis 77, 77a und 77b)	Positivkatalog
Basteistraße	GO	B1	1x/Woche	ja	von Rheinstraße bis Heisterbachstraße	Basteistraße	GO	B1	1x/Woche	ja	Hauptzug von Rheinstraße bis Heisterbachstraße Rheinallee	Zusammenfassung zu einem Abschnitt
Baumschulallee	BO	B3	3x/Woche	ja	ausgenommen Stichstraße neben Hausnummer 2	Baumschulallee	BO	B3	3x/Woche	ja	Hauptzug von Poppelsdorfer Allee bis Beethovenplatz ausgenommen Stichstraße neben Hausnummer 2	Positivkatalog

Anlage 3

Baunscheidtstraße	BO	B1	1x/Woche	ja	von Hausnummer 11 bis Marie-Kahle-Allee	Baunscheidtstraße	BO	B1	1x/Woche	ja	Hauptzug von Ollenhauerstraße Hausnummer 11 bis Marie-Kahle-Allee	Zusammenfassung zu einem Abschnitt
Bernhardstraße	BE	B0,5	14-tägig	ja	von Simonstraße bis Hartwig-Hüser-Straße, ausgenommen Stichstraße zu Hausnummer 29 bis 49	Bernhardstraße	BE	B0,5	14-tägig	nein	Hauptzug von Simonstraße bis Hartwig-Hüser-Straße, ausgenommen Stichstraße zu Hausnummer 29 bis 49	Positivkatalog
Beueler Straße	BE	B1	1x/Woche	ja	von Am Herrengarten bis Schultheißstraße	Beueler Straße	BE	B1	1x/Woche	nein	Hauptzug von Am Herrengarten bis Schultheißstraße Auf dem Bachfeld 2 / Werner-Körvers-Straße 1 einschließlich	Zwischen Auf dem Bachfeld / Werner-Körvers-Straße und Schultheißstraße verläuft die Straße außerhalb der geschlossenen Ortslage.
Beueler Straße	BE	A0,5	14-tägig	ja	Stichweg an Hausnummer 26 bis 30	Beueler Straße	BE	A0,5	14-tägig	nein	Stichweg an Hausnummer 26 bis 30	Kein Straßenbegleitgrün
Beuthener Straße	BO	B0,5	14-tägig	ja	ausgenommen Stichweg an Hausnummer 40 bis 46	Beuthener Straße	BO	B0,5	14-tägig	ja	ausgenommen Stichweg an Hausnummer 40 bis 46	
Bodelschwingweg	BO	B1	1x/Woche	nein	von Robert-Koch-Straße bis Wacholderweg	Bodelschwingweg	BO	B1	1x/Woche	ja	von Robert-Koch-Straße bis Wacholderweg Ende (Poller an Hausnummer 20 / Am Paulshof 33)	Positivkatalog
Bonner Logsweg	BO	B1	1x/Woche	ja	von Roncallistraße bis Weidenpeschweg	Bonner Logsweg	BO	B1	1x/Woche	ja	Hauptzug von Roncallistraße bis Weidenpeschweg Alter Heerweg	Zusammenfassung zu einem Abschnitt
Borkenweg	BO	B1	1x/Woche	nein	Hauptzug von Holunderweg bis Wacholderweg	Borkenweg	BO	B1	1x/Woche	nein	Hauptzug von Holunderweg bis Wacholderweg	Zusammenfassung zu einem Abschnitt
Bornheimer Straße	BO	B2	2x/Woche	ja	von Hochstadenring bis Lievelingsweg	Bornheimer Straße	BO	B2	2x/Woche	ja	von Hochstadenring Berliner Platz bis Lievelingsweg	Zusammenfassung zu einem Abschnitt
Borsigallee	HA	B2	2x/Woche	ja	ausgenommen Stichstraßen	Borsigallee	HA	B2	2x/Woche	ja	Hauptzug ausgenommen Stichstraßen	Positivkatalog
Brassertufer	BO	B1	1x/Woche	nein	von Vogtsgasse bis Erste Fährgasse	Brassertufer	BO	B1	1x/Woche	nein	von Vogtsgasse Moses-Hess-Ufer bis Erste Fährgasse	Zusammenfassung zu einem Abschnitt
Briandstraße	HA	B0,5	14-tägig	ja	Hauptzug, ausgenommen Stichstraßen zu Hausnummer 84 bis 90 und 106 bis 114	Briandstraße	HA	B0,5	14-tägig	ja	Hauptzug, ausgenommen Stichstraßen zu Hausnummer 84 bis 90 und 106 bis 114 von Europaring bis Wendeanlage an	Positivkatalog

											Hausnummer 60, 70, 78 und 78a	
Briandstraße	HA	A0,5	14-tägig	ja	Stichstraßen zu Hausnummer 84 bis 90 und 106 bis 114	Briandstraße	HA	A0,5	14-tägig	nein	3 Stichstraßen zu an a) Hausnummer 13 bis 31, b) 84 82 bis 90 92 und c) Hausnummer 106 bis 114	Positivkatalog
Briandstraße	HA	B0,5	14-tägig	ja	Hauptzug, ausgenommen Stichstraßen zu Hausnummer 84 bis 90 und 106 bis 114	Briandstraße	HA	B0,5	14-tägig	ja	Hauptzug, ausgenommen Stichstraßen zu Hausnummer 84 bis 90 und 106 bis 114 Stichstraße von Hausnummer 102 bis Wendeanlage an Hausnummer 17, 104 und 114	Positivkatalog
Broichstraße	BE	B1	1x/Woche	ja	Hauptzug, ausgenommen Stichstraße an Hausnummer 96 bis 100	Broichstraße	BE	B1	1x/Woche	ja	Hauptzug, ausgenommen Stichstraße an Hausnummer 96 bis 100	Positivkatalog
Brungsgasse	BO	B0,5	14-tägig	ja	von Estermannstraße bis An der Rheindorfer Burg	Brungsgasse	BO	B0,5	14-tägig	ja	von Estermannstraße bis An der Rheindorfer Burg Buschdorfer Kirchweg	Anpassung an Straßenverlauf
Brunnenstraße	HA	B0,5	14-tägig	nein	ausgenommen Stichstück an Hausnummer 50 / 50a	Brunnenstraße	HA	B0,5	14-tägig	nein	Hauptzug von Weierbornstraße bis Hausnummer 48 einschließlich ausgenommen Stichstück an Hausnummer 50 / 50a	Positivkatalog
Brüsseler Straße	BO	B1	1x/Woche	ja	ausgenommen Stichstraße an Hausnummer 92 bis 98a	Brüsseler Straße	BO	B1	1x/Woche	ja	Hauptzug von Kölnstraße bis Pariser Straße ausgenommen Stichstraße an Hausnummer 92 bis 98a	Positivkatalog
Büchelgarten	BE	B1	1x/Woche	ja	von Stichstraße an Hausnummer 40 bis 60 bis Clemensstraße sowie Stichstraße an Hausnummer 43 bis 55	Büchelgarten	BE	B1	1x/Woche	ja	Hauptzug von Grabenstraße Stichstraße an Hausnummer 40 bis 60 bis Clemensstraße sowie Stichstraße an Hausnummer 43 bis 55	Zusammenfassung zu einem Abschnitt
Büchelgarten	BE	A0,5	14-tägig	nein	Stichstraße an Hausnummer 40 bis 48 und 60	Büchelgarten	BE	A0,5	14-tägig	nein	Stichstraße an Hausnummer 40 42 bis 48 und 60	Hausnummer 60 grenzt nicht an die Stichstraße an

Büchelgarten	BE	B1	1x/Woche	ja	von Stichstraße an Hausnummer 40 bis 60 bis Clemensstraße sowie Stichstraße an Hausnummer 43 bis 55	Büchelgarten	BE	B1	1x/Woche	ja	von Stichstraße an Hausnummer 40 bis 60 bis Clemensstraße sowie Spielstraße an Hausnummer 43 bis 55	Abschnittsklarstellung
Büchelstraße	BE	B0,5	14-tägig	ja	von Altsstraße bis Rauchlochweg	Büchelstraße	BE	B0,5	14-tägig	ja	Hauptzug von Altsstraße bis Rauchlochweg Zipperstraße	Positivkatalog
Büchelstraße	BE	B0,5	14-tägig	ja	von Rauchlochweg bis Zipperstraße, ausgenommen Stichweg an Hausnummer 73 bis 81	Büchelstraße	BE	B0,5	14-tägig	ja	Hauptzug von Altsstraße Rauchlochweg bis Zipperstraße, ausgenommen Stichweg an Hausnummer 73 bis 81	Zusammenfassung zu einem Abschnitt
Budapester Straße	BO	D14	2xtäglich	ja	von Einfahrt Verwaltungsgebäude Bottlerplatz bis Windeckstraße	Budapester Straße	BO	D14	2xtäglich	ja	von Einfahrt Verwaltungsgebäude Bottlerplatz bis Windeckstraße Sternstraße	Anpassung an Straßenverlauf
Budapester Straße	BO	B3	3x/Woche	ja	von Thomas-Mann-Straße bis Einfahrt Verwaltungsgebäude Bottlerplatz	Budapester Straße	BO	B3	3x/Woche	ja	von Sternstraße bis Thomas-Mann-Straße bis Einfahrt Verwaltungsgebäude Bottlerplatz	Anpassung an Straßenverlauf
Budapester Straße	BO	B3	3x/Woche	ja	von Am Alten Friedhof bis Thomas-Mann-Straße	Budapester Straße	BO	B3	3x/Woche	ja	von Am Alten Friedhof Thomas-Mann-Straße bis Thomas-Mann-Straße Berliner Platz	Anpassung an Straßenverlauf
Bundeskanzlerplatz	BO	B3	3x/Woche	ja	ausgenommen beidseitig der Reuterbrücke	Bundeskanzlerplatz	BO	B3	3x/Woche	ja	ausgenommen beidseitig der Reuterbrücke Straßendreieck zwischen Adenauerallee / Willy-Brandt-Allee und Reuterstraße / Reuterbrücke	Positivkatalog
Burbacher Straße	BO	B1	1x/Woche	ja	von Eduard-Otto-Straße bis Wolterstraße	Burbacher Straße	BO	B1	1x/Woche	ja	von Eduard-Otto-Straße bis Wolterstraße Pützstraße	Abschnittsklarstellung
Burbacher Straße	BO	B2	2x/Woche	ja	von Wolterstraße bis Bergstraße	Burbacher Straße	BO	B2	2x/Woche	ja	von Pützstraße Wolterstraße bis Bergstraße	Abschnittsklarstellung
Bürgerstraße	GO	B1	1x/Woche	nein	von Moltkestraße bis Paul-Kemp-Straße	Bürgerstraße	GO	B1	1x/Woche	ja	von Moltkestraße bis Paul-Kemp-Straße	
Burghofstraße	BE	B0,5	14-tägig	ja	von Löwenburgstraße bis Hausnummer 31/28, ausgenommen von Hausnummer 31/28 bis Ende	Burghofstraße	BE	B0,5	14-tägig	ja	von Löwenburgstraße bis Hausnummer 55 einschließlich 31/28, ausgenommen von Hausnummer 31/28 bis Ende	Veränderte Ortslage

Burgweg	BO	B0,5	14-tägig	nein	ausgenommen von Martin-Legros-Straße bis Ende (Richtung Alfter)	Burgweg	BO	B0,5	14-tägig	nein	ausgenommen von Hausnummer 9 bis Martin-Legros-Straße bis Ende (Richtung Alfter)	Positivkatalog
Burgweg	BO	A0,5	14-tägig	nein	von Martin-Legros-Straße bis Ende (Richtung Alfter)	Burgweg	BO	A0,5	14-tägig	nein	von Martin-Legros-Straße bis Hausnummer 61 Ende (Richtung Alfter)	Positivkatalog
Buschdorfer Straße	BO	A0,5	14-tägig	ja	von Von-den-Driesch-Straße bis Brücke über die Stadtbahn exklusiv	Buschdorfer Straße	BO	A0,5	14-tägig	ja	von Von-den-Driesch-Straße bis Brücke über die Stadtbahn exklusiv bis Von-den-Driesch-Straße	Anpassung an Straßenverlauf
Buschdorfer Straße	BO	B1	1x/Woche	ja	von der Von-den-Driesch-Straße bis Schickgasse, ausgenommen von Von-den-Driesch-Straße bis Brücke über die Stadtbahn exklusiv	Buschdorfer Straße	BO	B1	1x/Woche	ja	von der Von-den-Driesch-Straße bis Schickgasse Otto-Hahn-Straße, ausgenommen von Von-den-Driesch-Straße bis Brücke über die Stadtbahn exklusiv	Zusammenfassung zu einem Abschnitt
Büttinghausenstraße	BO	B1	1x/Woche	nein	von Hausdorffstraße bis Mechenstraße	Büttinghausenstraße	BO	B1	1x/Woche	nein	von Hausdorffstraße Burbacher Straße bis Mechenstraße	Zusammenfassung zu einem Abschnitt
Cäcilienstraße	BE	A0,5	14-tägig	nein	von Adrianstraße bis Ende	Cäcilienstraße	BE	A0,5	14-tägig	nein	von Adrianstraße bis Ende Weidenstraße	Positivkatalog
Camminer Straße	BO	A0,5	14-tägig	ja	Stichstraße zu Hausnummer 1 bis 11 und 2 bis 26	Camminer Straße	BO	A0,5	14-tägig	ja	Stichstraße zu Hausnummer 1 bis 11 und 2 bis 26 von Stichstraße neben Greifwalder Weg 87 bis Stolpmünder Straße	Positivkatalog
Camminer Straße	BO	A0,5	14-tägig	ja	Stichstraße zu Hausnummer 1 bis 11 und 2 bis 26	Camminer Straße	BO	A0,5	14-tägig	ja	Stichstraße zu Hausnummer 1 bis 11 und 2 bis 26 Spielstraße von Stolpmünder Straße bis Hausnummer 11/26	Positivkatalog
Carl-Duisberg-Straße	BO	B0,5	14-tägig	ja	ausgenommen Stichstraße zu Hausnummer 35 bis 47	Carl-Duisberg-Straße	BO	B0,5	14-tägig	ja	Hauptzug Stichstraße zu Hausnummer 35 bis 47	Positivkatalog
Carl-Duisberg-Straße	BO	A0,5	14-tägig	ja	Stichstraße zu Hausnummer 35 bis 47	Carl-Duisberg-Straße	BO	A0,5	14-tägig	nein	Stichstraße zu Hausnummer 35 bis 47	Kein Straßenbegleitgrün
Cheruskerstraße	GO	B0,5	14-tägig	ja	ausgenommen Stichstraßen zu Hausnummer 2 bis 2d, 4 bis 4c und entlang der Hausnummern 34 (ab Bordstein) bis 42	Cheruskerstraße	GO	B0,5	14-tägig	ja	ausgenommen Stichstraßen zu Hausnummer 2 bis 2d, 4 bis 4c und entlang der Hausnummern 34 (ab Bordstein) bis 42 von Hauptzug der Kennedyallee bis Hausnummer 39	Positivkatalog

Cheruskerstraße	GO	A0,5	14-tägig	ja	Stichstraßen zu Hausnummer 2 bis 2d, 4 bis 4c und entlang der Hausnummern 34 (ab Bordstein) bis 42	Cheruskerstraße	GO	A0,5	14-tägig	nein	3 Stichstraßen zu a) Hausnummer 2 bis 2d, b) Hausnummer 4 bis 4c und c) von entlang der Hausnummern 34 (ab Bordstein) bis 42 bis Ende	Positivkatalog
Clemens-August-Straße	BO	B1	1x/Woche	ja	ausgenommen Stichstraßen an Hausnummer 54 bis 74 und Parkplätze	Clemens-August-Straße	BO	B1	1x/Woche	ja	ausgenommen Stichstraßen an Hausnummer 54 bis 74 und Parkplätze Hauptzug von Am Botanischen Garten bis Clemens-August-Platz	Positivkatalog
Deichmanns Aue	GO	B2	2x/Woche	nein	von Im Meisengarten bis Austrafße	Deichmanns Aue	GO	B2	2x/Woche	nein	von Im Meisengarten bis Austrafße	Zusammenfassung zu einem Abschnitt
Denglerstraße	GO	B1	1x/Woche	ja	ausgenommen von Hausnummer 49 bis Am Büchel	Denglerstraße	GO	B1	1x/Woche	ja	ausgenommen von Hausnummer 49 bis Am Büchel von Hensstraße bis Wendehammer an Hausnummer 47 und 64/66	Positivkatalog
Denglerstraße	GO	A0,5	14-tägig	ja	von Hausnummer 49 bis Am Büchel	Denglerstraße	GO	A0,5	14-tägig	ja	von Wendehammer an Hausnummer 49 47 und 64/66 bis Am Büchel Ende	Positivkatalog
Derlestraße	HA	B0,5	14-tägig	ja	von Am Burgweiher bis Heilsbachstraße und von Konrad-Adenauer-Damm bis Wesselheideweg	Derlestraße	HA	B0,5	14-tägig	ja	von Am Burgweiher bis Heilsbachstraße und von Konrad-Adenauer-Damm bis Wesselheideweg	Zusammenfassung zu einem Abschnitt
Deutschherrenstraße	GO	B1	1x/Woche	ja	von Theodor-Heuss-Straße bis Splickgasse, ausgenommen Stichstraße an Hausnummer 83 bis 87b	Deutschherrenstraße	GO	B1	1x/Woche	ja	Hauptzug von Theodor-Heuss-Straße bis Splickgasse Drachenburgstraße, ausgenommen Stichstraße an Hausnummer 83 bis 87b	Zusammenfassung zu einem Abschnitt
Dietrichstraße	GO	B1	1x/Woche	ja	von Weißenburgstraße bis Pionierstraße sowie Stichstraße zur Truchseßstraße	Dietrichstraße	GO	B1	1x/Woche	ja	Hauptzug von Weißenburgstraße bis Pionierstraße sowie Stichstraße zur Truchseßstraße	Positivkatalog
Dietrichstraße	GO	B1	1x/Woche	ja	von Weißenburgstraße bis Pionierstraße sowie Stichstraße zur Truchseßstraße	Dietrichstraße	GO	B1	1x/Woche	ja	von Weißenburgstraße bis Pionierstraße sowie Stichstraße zur Truchseßstraße	Positivkatalog
Dietrichstraße	GO	B0,5	14-tägig	ja	von Pionierstraße bis Ende	Dietrichstraße	GO	B0,5	14-tägig	ja	Hauptzug von Pionierstraße bis Ende	Positivkatalog

Diezstraße	BO	B1	1x/Woche	ja	ausgenommen Stichstraße zwischen Oskar-Walzel-Straße und An der Elisabethkirche	Diezstraße	BO	B1	1x/Woche	ja	ausgenommen Stichstraße zwischen Oskar-Walzel-Straße und An der Elisabethkirche von Schumannstraße bis An der Elisabethkirche	Positivkatalog
Dohmstraße	BO	B0,5	14-tägig	ja	ausgenommen Stichstraßen an Hausnummer 5 bis 9, 13 bis 21 und Garagenzufahrt EN-9- 1678	Dohmstraße	BO	B0,5	14-tägig	ja	ausgenommen Stichstraßen an Hausnummer 5 bis 9, 13 bis 21 und Garagenzufahrt EN-9- 1678 Hauptzug von Flodelingsweg bis Kapellenstraße	Positivkatalog
Dohmstraße	BO	A0,5	14-tägig	ja	Stichstraßen an Hausnummer 5 bis 9, 13 bis 21 und Garagenzufahrt EN-9- 1678	Dohmstraße	BO	A0,5	14-tägig	nein	Stichstraßen an Hausnummer 5 bis 9, 13 bis 21 und Garagenzufahrt EN-9- 1678 gegenüber Hausnummer 6	Gemäß Widmung handelt es sich bei der Zuwegung zu Hausnummer 5 bis 9 um einen Fuß- und Radweg. Diese werden nicht im Straßenverzeichnis geführt.
Dompfaffenweg	BO	B0,5	14-tägig	nein	von Meßdorfer Straße bis Hausnummer 19/28 einschließlich, ausgenommen Stichstraße hinter Hausnummer 19	Dompfaffenweg	BO	B0,5	14-tägig	nein	Hauptzug von Meßdorfer Oedekovener Straße bis Hausnummer 19/28 einschließlich, ausgenommen Stichstraße hinter Hausnummer 19	Anpassung an Straßenverlauf
Donatusstraße	GO	B1	1x/Woche	ja	Stichstraßen an Hausnummer 19 bis 39 und 91 bis 111	Donatusstraße	GO	B1	1x/Woche	nein	Stichstraßen an Hausnummer 19 bis 39 und 91 bis 111	Zusammenfassung zu einem Abschnitt
Dornenkreuzstraße	BE	B1	1x/Woche	nein	ausgenommen von Streifenweg bis Kirchstraße	Dornenkreuzstraße	BE	B1	1x/Woche	nein	ausgenommen Hauptzug von Königswinterer Straße bis Streifenweg bis Kirchstraße	Positivkatalog
Dornenkreuzstraße	BE	A0,5	14-tägig	nein	von Streifenweg bis Kirchstraße	Dornenkreuzstraße	BE	A0,5	14-tägig	nein	Hauptzug von Streifenweg bis Kirchstraße	Keine Wendemöglichkeit
Dornheckenstraße	BE	B0,5	14-tägig	ja	Hauptzug von Königswinterer Straße bis Lindenstraße, ausgenommen Teilbereich zwischen Hauptzug und In den Erlen	Dornheckenstraße	BE	B0,5	14-tägig	ja	Hauptzug von Königswinterer Straße bis Lindenstraße, ausgenommen Teilbereich zwischen Hauptzug und In den Erlen	Positivkatalog
Dornierstraße	HA	B0,5	14-tägig	ja	ausgenommen Stichstraßen zu Hausnummer 16 bis 22 und 36 bis 52	Dornierstraße	HA	B0,5	14-tägig	ja	Hauptzug ausgenommen Stichstraßen zu	Positivkatalog

											Hausnummer 16 bis 22 und 36 bis 52	
Dornierstraße	HA	A0,5	14-tägig	ja	Stichstraßen zu Hausnummer 16 bis 22 und 36 bis 52	Dornierstraße	HA	A0,5	14-tägig	ja	Stichstraßen an zu Hausnummer 14a bis 24 16 bis 22 und 36 bis 52	Positivkatalog
Drachenburgstraße	GO	B1	1x/Woche	ja	von Remagener Straße bis Ellesdorfer Straße, ausgenommen Stichstraße zwischen Hausnummer 5a und 7	Drachenburgstraße	GO	B1	1x/Woche	ja	Hauptzug von Remagener Straße bis Ellesdorfer Straße, ausgenommen Stichstraße zwischen Hausnummer 5a und 7	Positivkatalog
Drachenburgstraße	GO	B2	2x/Woche	ja	von Ellesdorfer Straße bis Deutschherrenstraße	Drachenburgstraße	GO	B2	2x/Woche	ja	Hauptzug von Ellesdorfer Straße bis Deutschherrenstraße	Positivkatalog
Drachenburgstraße	GO	B1	1x/Woche	ja	Stichstraße zwischen Hausnummer 5a und 7	Drachenburgstraße	GO	B1	1x/Woche	ja	Stichstraße zwischen an Hausnummer 5, 5a, 5b, und 7 und Am Dinaswerk 1	Positivkatalog
Dreizehnmorgenweg	GO	B0,5	14-tägig	ja	von Annaberger Straße bis Hausnummer 52 / Wendehammer	Dreizehnmorgenweg	GO	B0,5	14-tägig	ja	von Annaberger Straße bis Wendekreis an Hausnummer 46, 49 und 52 / Wendehammer	Positivkatalog
Dreizehnmorgenweg	GO	A0,5	14-tägig	ja	von Wendehammer bis Godesberger Allee	Dreizehnmorgenweg	GO	A0,5	14-tägig	ja	Stichstraße an Hausnummer 46 bis 54 von Wendehammer bis Godesberger Allee	Positivkatalog
Drosselstraße	BE	B0,5	14-tägig	ja	ausgenommen Stichstraße zu Hausnummer 6a bis 8a und 13 bis 35	Drosselstraße	BE	B0,5	14-tägig	ja	Hauptzug an ausgenommen Stichstraße zu Hausnummer 1 bis 11, 2 bis 6, 10 bis 16 und 35 bis 39, 6a bis 8a und 13 bis 35	Positivkatalog
Drosselstraße	BE	A0,5	14-tägig	ja	Stichstraße zu Hausnummer 6a bis 8a und 13 bis 35	Drosselstraße	BE	A0,5	14-tägig	nein	2 Stichstraßen zu an a) Hausnummer 6, 6a, 8 bis 8a, 8b und 10 und b) und an Hausnummer 11 13 bis 35	Positivkatalog
Dubliner Straße	BO	B0,5	14-tägig	ja	ausgenommen Stichweg an Hausnummer 2 bis 8	Dubliner Straße	BO	B0,5	14-tägig	ja	ausgenommen Stichweg an Hausnummer 2 bis 8	Positivkatalog
Eduard-Otto-Straße	BO	B1	1x/Woche	ja	von Graf-Stauffenberg-Straße bis Burbacher Straße, ausgenommen Zufahrt zum Garagenplatz neben Hausnummer 30	Eduard-Otto-Straße	BO	B1	1x/Woche	ja	Hauptzug von Bonner Talweg Graf-Stauffenberg-Straße bis Burbacher Straße, ausgenommen Zufahrt zum Garagenplatz neben Hausnummer 30	Positivkatalog
Eduard-Otto-Straße	BO	B1	1x/Woche	ja	von Burbacher Straße bis Ahrweg	Eduard-Otto-Straße	BO	B1	1x/Woche	ja	Hauptzug von Burbacher Straße bis Ahrweg	Positivkatalog

Effertzstraße	BO	B0,5	14-tägig	ja	von Endenicher Straße bis Hermann- Wandersleb-Ring	Effertzstraße	BO	B0,5	14-tägig	ja	Hauptzug von Endenicher Straße bis Wendehammer an Hausnummer 19 / 20 inklusive Stichstraße neben Hausnummer 20 zum Hermann- Wandersleb-Ring	Positivkatalog
Effertzstraße	BO	B1	1x/Woche	ja	von Hermann- Wandersleb-Ring bis Steinweg	Effertzstraße	BO	B1	1x/Woche	ja	Hauptzug von Wendehammer an Hausnummer 33/36 Hermann-Wandersleb- Ring bis Steinweg	Positivkatalog
Eisenacher Straße	BO	B0,5	14-tägig	nein	ausgenommen Stichstraße zu Hausnummer 2 bis 8	Eisenacher Straße	BO	B0,5	14-tägig	nein	Hauptzug von Friedlandstraße bis Rostocker Straße ausgenommen Stichstraße zu Hausnummer 2 bis 8	Positivkatalog
Elisabeth-Enseling-Straße	BO	B0,5	14-tägig	ja	Hauptzug, ausgenommen Stichstraße zu Hausnummer 27 bis 35	Elisabeth-Enseling- Straße	BO	B0,5	14-tägig	ja	Hauptzug an Hausnummer 1 bis 27, 2 bis 26, 28, 37 bis 47 sowie 38 bis 48 ausgenommen Stichstraße zu Hausnummer 27 bis 35	Positivkatalog
Elisabeth-Enseling-Straße	BO	A0,5	14-tägig	nein	Stichstraße zu Hausnummer 27 bis 35	Elisabeth-Enseling- Straße	BO	A0,5	14-tägig	nein	Stichstraße zu an Hausnummer 27 bis 35 39	Positivkatalog
Elsa-Brändström-Straße	BE	B2	2x/Woche	ja	von Ringstraße bis Kreuzherrenstraße sowie von Dietrich- Bonhoeffer-Straße bis Rhenusalley; ausgenommen Stichstraße zu Hausnummer 72a und 72b	Elsa-Brändström- Straße	BE	B2	2x/Woche	ja	Hauptzug von Ringstraße bis Kreuzherrenstraße sowie von Dietrich- Bonhoeffer-Straße bis Rhenusalley; ausgenommen Stichstraße zu Hausnummer 72a und 72b	Positivkatalog
Elsa-Brändström-Straße	BE	A0,5	14-tägig	ja	Stichstraße zu Hausnummer 72a und 72b sowie von Rhenusalley bis Ende	Elsa-Brändström- Straße	BE	A0,5	14-tägig	ja	Hauptzug Stichstraße zu Hausnummer 72a und 72b sowie von Rhenusalley bis Ende	Positivkatalog
Elsa-Brändström-Straße	BE	A0,5	14-tägig	ja	Stichstraße zu Hausnummer 72a und 72b sowie von Rhenusalley bis Ende	Elsa-Brändström- Straße	BE	A0,5	14-tägig	nein	Stichstraße zu Hausnummer 72a und 72b sowie von Rhenusalley bis Ende 5 Stichstraßen an a) Hausnummer 72, 72a bis 72e und 74, b) 181 bis 193, c) 195 bis 205, d) 207 bis 215 und e) 217 bis 219	Positivkatalog

Anlage 3

Elsternweg	GO	A0,5	14-tägig	nein	von Im Hag bis Ende	Elsternweg	GO	A0,5	14-tägig	nein	von Im Hag bis Ende Hausnummer 7/10	Teilbereich ab Hausnummer 7 bis Ende nicht gewidmet - Wirtschaftsweg.
Endenicher Allee	BO	B2	2x/Woche	ja	von Endenicher Allee bis Alfred-Bucherer-Straße	Endenicher Allee	BO	B2	2x/Woche	ja	von Endenicher Allee Beethovenplatz bis Alfred-Bucherer-Straße	Zusammenfassung zu einem Abschnitt
Endenicher Straße	BO	B2	2x/Woche	ja	von Wittelsbacher Ring bis Endenicher Ei	Endenicher Straße	BO	B2	2x/Woche	ja	von Wittelsbacher Ring bis Endenicher Ei Regerstraße	Zusammenfassung zu einem Abschnitt
Ennertstraße	BE	B1	1x/Woche	ja	ausgenommen Stichstraßen an Hausnummer 73 bis 95 und 45 bis 71	Ennertstraße	BE	B1	1x/Woche	ja	Hauptzug von Kautexstraße bis Am Weiher ausgenommen Stichstraßen an Hausnummer 73 bis 95 und 45 bis 71	Positivkatalog
Erfweg	BO	B0,5	14-tägig	nein	ausgenommen Stichwege an Hausnummer 17, 18 bis 26, 28 bis 34, 36 bis 44	Erfweg	BO	B0,5	14-tägig	nein	Hauptzug von Gierenweg bis Wendekreis an Hausnummer 7, 17, 28 und 36 ausgenommen Stichwege an Hausnummer 17, 18 bis 26, 28 bis 34, 36 bis 44	Positivkatalog
Erfurtstraße	HA	B0,5	14-tägig	ja	ausgenommen Stichstraßen zu Hausnummer 28 bis 34, 40 bis 46 und 100 bis 108	Erfurtstraße	HA	B0,5	14-tägig	ja	Hauptzug an Hausnummer 1 bis 43 und 2 bis 26 ausgenommen Stichstraßen zu Hausnummer 28 bis 34, 40 bis 46 und 100 bis 108	Positivkatalog
Erfurtstraße	HA	B0,5	14-tägig	ja	ausgenommen Stichstraßen zu Hausnummer 28 bis 34, 40 bis 46 und 100 bis 108	Erfurtstraße	HA	B0,5	14-tägig	ja	Spielstraße an Hausnummer 45 bis 55, 26, 34, 38, 40, 48, 64 bis 100 und 112 bis 118 ausgenommen Stichstraßen zu Hausnummer 28 bis 34, 40 bis 46 und 100 bis 108	Positivkatalog
Erfurtstraße	HA	A0,5	14-tägig	ja	Stichstraßen zu Hausnummer 28 bis 34, 40 bis 46 und 100 bis 108	Erfurtstraße	HA	A0,5	14-tägig	ja	4 Stichstraßen zu Hausnummer 28 bis 34, 40 bis 46, 62 und 100 bis 108	Positivkatalog
Ernst-Moritz-Arndt-Straße	BE	B0,5	14-tägig	ja	von Rheinaustraße bis Elsa-Brändström-Straße	Ernst-Moritz-Arndt-Straße	BE	B0,5	14-tägig	ja	Hauptzug von Rheinaustraße bis Elsa-Brändström-Straße Rosenweg	Zusammenfassung zu einem Abschnitt

Ernststraße	BE	A0,5	14-tägig	nein	von Königswinterer Straße bis Dollendorfer Allee	Ernststraße	BE	A0,5	14-tägig	nein	von Königswinterer Straße bis Dollendorfer Allee Hausnummer 34	Zusammenfassung zu einem Abschnitt
Ernststraße	BE	A0,5	14-tägig	nein	von Dollendorfer Allee bis Römlinghovener Straße	Ernststraße	BE	A0,5	14-tägig	nein	von Königswinterer Straße Dollendorfer Allee bis Hausnummer 34 Römlinghovener Straße	Zusammenfassung zu einem Abschnitt
Eschelbachstraße	BO	B1	1x/Woche	nein	ausgenommen (Spiel-)straße von Droste-Hülshoff-Straße bis Stichstraße an Hausnummer 18 einschließlich sowie Stichstraße zu Hausnummer 5 bis 9	Eschelbachstraße	BO	B1	1x/Woche	nein	Hauptzug von F.A.-Schmidt-Weg bis Hausnummer 11/18 ausgenommen (Spiel-)straße von Droste-Hülshoff-Straße bis Stichstraße an Hausnummer 18 einschließlich sowie Stichstraße zu Hausnummer 5 bis 9	Positivkatalog
Eschelbachstraße	BO	A0,5	14-tägig	nein	(Spiel-)straße von Droste-Hülshoff-Straße bis Stichstraße an Hausnummer 18 einschließlich sowie Stichstraße zu Hausnummer 5 bis 9	Eschelbachstraße	BO	A0,5	14-tägig	nein	Spielstraße von Hausnummer 11 bis Droste-Hülshoff-Straße bis Stichstraße an Hausnummer 18 einschließlich sowie Stichstraße zu Hausnummer 5 bis 9	Positivkatalog
Eschelbachstraße	BO	A0,5	14-tägig	nein	(Spiel-)straße von Droste-Hülshoff-Straße bis Stichstraße an Hausnummer 18 einschließlich sowie Stichstraße zu Hausnummer 5 bis 9	Eschelbachstraße	BO	A0,5	14-tägig	nein	(Spiel-)straße von Droste-Hülshoff-Straße bis 2 Stichstraßen zu a) an Hausnummer 5 bis 11 sowie b) an Hausnummer 18 und Kessenicher Straße 238 bis 244 einschließlich sowie Stichstraße zu Hausnummer	Positivkatalog
Eupener Straße	BO	B1	1x/Woche	ja	ausgenommen von Flensburger Straße bis Kölnstraße	Eupener Straße	BO	B1	1x/Woche	nein	ausgenommen von Flensburger Straße bis Kölnstraße Saarbrückener Straße	Positivkatalog
Europaring	HA	B1	1x/Woche	ja	Hauptzug, ausgenommen Stichstraßen an Hausnummer 2, zwischen Hausnummer 2 bis 10 und 12 bis 22, 12 bis 22 und 24 bis 30, 54 bis 68 und 90 bis 96 sowie an Hausnummer 101 bis 169	Europaring	HA	B1	1x/Woche	ja	Hauptzug von Derlestraße bis Konrad-Adenauer-Damm, ausgenommen Stichstraßen an Hausnummer 2, zwischen Hausnummer 2 bis 10 und 12 bis 22, 12 bis 22 und 24 bis 30, 54 bis 68 und 90 bis 96	Positivkatalog

											sowie an Hausnummer 101 bis 169	
Everhardstraße	BE	B1	1x/Woche	nein	von Vinzenzstraße bis Glückstraße	Everhardstraße	BE	B1	1x/Woche	nein	von Vinzenzstraße bis Glückstraße	Zusammenfassung zu einem Abschnitt
F.-A.-Schmidt-Weg	BO	B0,5	14-tägig	ja	von Kessenicher Straße bis Im Maigarten, ausgenommen Stichstraße und Garagenhof Richtung Heinrich-Schneiders- Straße und Stichwege zu Hausnummer 4 bis 14, 16 bis 26, 28 bis 36, 9 bis 15, 17 bis 25, 27 bis 35, 37 bis 45, Garagenhof zwischen Hausnummer 37 / 47 und Parzellen 937 und 898	F.-A.-Schmidt-Weg	BO	B0,5	14-tägig	ja	Hauptzug von Kessenicher Straße bis Droste-Hülshoff- Straße Im Maigarten, ausgenommen Stichstraße und Garagenhof Richtung Heinrich-Schneiders- Straße und Stichwege zu Hausnummer 4 bis 14, 16 bis 26, 28 bis 36, 9 bis 15, 17 bis 25, 27 bis 35, 37 bis 45, Garagenhof zwischen Hausnummer 37 / 47 und Parzellen 937 und 898	Zusammenfassung zu einem Abschnitt
F.-A.-Schmidt-Weg	BO	A0,5	14-tägig	ja	Stichstraße und Garagenhof Richtung Heinrich-Schneiders- Straße und Stichwege zu Hausnummer 4 bis 14, 16 bis 26, 28 bis 36, 9 bis 15, 17 bis 25, 27 bis 35, 37 bis 45 sowie Garagenhof zwischen Hausnummer 37 / 47 und Parzellen 937 und 898	F.-A.-Schmidt-Weg	BO	A0,5	14-tägig	ja	Stichstraßen und Garagenhof Richtung Heinrich-Schneiders- Straße und Stichwege zu Hausnummer 4 bis 14, 16 bis 26, 28 bis 36, 9 bis 15, 17 bis 25, 27 bis 35, 37 bis 45 sowie Garagenhof zwischen Hausnummer 37 / 47 und Parzellen 937 und 898	Positivkatalog
F.-A.-Schmidt-Weg	BO	A0,5	14-tägig	ja	Stichweg an Hausnummer 55 bis 63	F.-A.-Schmidt-Weg	BO	A0,5	14-tägig	ja	Stichweg an Hausnummer 55 bis 63	Zusammenfassung zu einem Abschnitt
Fabristraße	BE	A0,5	14-tägig	ja	von Julius-Palm-Straße bis Geislarstraße und von Abtstraße bis Aurelianastraße	Fabristraße	BE	A0,5	14-tägig	ja	von Julius-Palm-Straße bis Geislarstraße und von Abtstraße bis Aurelianastraße	Positivkatalog
Fabristraße	BE	B1	1x/Woche	ja	ausgenommen von Julius-Palm-Straße bis Geislarstraße und von Abtstraße bis Aurelianastraße	Fabristraße	BE	B1	1x/Woche	ja	Hauptzug ausgenommen von Geislarstraße Julius- Palm-Straße bis Geislarstraße und von Abtstraße bis Aurelianastraße	Positivkatalog

Anlage 3

Fabristraße	BE	A0,5	14-tägig	ja	von Julius-Palm-Straße bis Geislarstraße und von Abtstraße bis Aurelianastraße	Fabristraße	BE	A0,5	14-tägig	ja	von Julius-Palm-Straße bis Geislarstraße und von Abtstraße bis Aurelianastraße	Positivkatalog
						Fabristraße	BE	A0,5	14-tägig	ja	3 Stichstraßen zu Hausnummer 11 bis 19	Positivkatalog. Bislang ohne Segmente.
Fahrenheitstraße	HA	B0,5	14-tägig	ja	ausgenommen Stichstraßen	Fahrenheitstraße	HA	B0,5	14-tägig	ja	Hauptzug von Pascalstraße bis Brüser Damm ausgenommen Stichstraßen	Positivkatalog
Fährstraße	GO	B1	1x/Woche	ja	Hauptzug, ausgenommen von Rüdigerstraße bis Rhein	Fährstraße	GO	B1	1x/Woche	ja	Hauptzug von Wendekreis an Hausnummer 1 bis , ausgenommen von Rüdigerstraße bis Rhein	Positivkatalog
Fährstraße	GO	A0,5	14-tägig	ja	von Rüdigerstraße bis Rhein	Fährstraße	GO	A0,5	14-tägig	nein	von Rüdigerstraße bis Rhein	Kein Straßenbegleitgrün
Fasanenstraße	GO	B0,5	14-tägig	ja	Hauptzug von Wendelstadallee bis Am Finkenherd	Fasanenstraße	GO	B0,5	14-tägig	ja	Hauptzug von Wendelstadallee bis Tannenallee Am Finkenherd	Positivkatalog
Fasanenstraße	GO	B0,5	14-tägig	ja	von Am Finkenherd bis Tannenallee	Fasanenstraße	GO	B0,5	14-tägig	ja	Hauptzug von Wendelstadallee Am Finkenherd bis Tannenallee	Zusammenfassung zu einem Abschnitt
Finkenbergstraße	BE	B0,5	14-tägig	ja	Hauptzug	Finkenbergstraße	BE	B0,5	14-tägig	ja	Hauptzug von Königswinterer Straße bis Broichstraße	Die Stichstraßen sind privat.
Flensburger Straße	BO	B1	1x/Woche	ja	von Hausnummer 51/62 bis Saarbrückener Straße	Flensburger Straße	BO	B1	1x/Woche	nein	Hauptzug von Hausnummer 51-/62 Kopenhagener Straße bis Saarbrückener Straße	Zusammenfassung zu einem Abschnitt
Flensburger Straße	BO	A0,5	14-tägig	ja	Stichstraßen zu Hausnummer 1 bis 9, 11 bis 19, 21 bis 29, 31 bis 39 und 41 bis 47	Flensburger Straße	BO	A0,5	14-tägig	ja	Stichstraßen zu Hausnummer 1 bis 9, 11 bis 19, 21 bis 29, 31 bis 39 und 41 bis 47	Positivkatalog
Flensburger Straße	BO	A0,5	14-tägig	ja	Stichstraßen zu Hausnummer 2 bis 10, 12 bis 20, 22 bis 30, 32 bis 40, 42 bis 56	Flensburger Straße	BO	A0,5	14-tägig	ja	Stichstraßen zu Hausnummer 2 bis 10, 12 bis 20, 22 bis 30, 32 bis 40, 42 bis 56	Zusammenfassung zu einem Abschnitt
Flodelingsweg	BO	B0,5	14-tägig	ja	von Sebastianstraße bis Röckumstraße	Flodelingsweg	BO	B0,5	14-tägig	ja	von Sebastianstraße bis Röckumstraße Hainstraße	Zusammenfassung zu einem Abschnitt
Flodelingsweg	BO	B0,5	14-tägig	ja	von Röckumstraße bis Hainstraße	Flodelingsweg	BO	B0,5	14-tägig	ja	von Röckumstraße bis Hainstraße	Zusammenfassung zu einem Abschnitt
Flodelingsweg	BO	A0,5	14-tägig	ja	von Hainstraße bis Kollegienweg	Flodelingsweg	BO	A0,5	14-tägig	ja	von Hainstraße bis Kollegienweg Hausnummer 98	Die Fortsetzung bis Kollegienweg ist als gemeinsamer Fuß- und Radweg

												gewidmet und ausgeschildert.
Fockestraße	HA	B0,5	14-tägig	ja	Hauptzug, ausgenommen 3 Stichstraßen zu den Garagen, an Hausnummer 19 bis 33 sowie zwischen Hausnummer 22 und 24	Fockestraße	HA	B0,5	14-tägig	ja	Hauptzug von Gebrüder-Wright-Straße bis Hans-Grade-Straße (an Hausnummer 2 und 22 bis 36); ausgenommen 3 Stichstraßen zu den Garagen, an Hausnummer 19 bis 33 sowie zwischen Hausnummer 22 und 24	Positivkatalog
Fontainengraben	HA	B1	1x/Woche	ja	ausgenommen Stichstraße zu Hausnummer 56 bis 78	Fontainengraben	HA	B1	1x/Woche	ja	Hauptzug ausgenommen Stichstraße zu Hausnummer 56 bis 78	Positivkatalog
Forststraße	BO	B0,5	14-tägig	nein	ausgenommen Stichstraße an Hausnummer 5 und 5a	Forststraße	BO	B0,5	14-tägig	nein	Hauptzug ausgenommen Stichstraße an Hausnummer 5 und 5a	Positivkatalog
Frankengraben	GO	B0,5	14-tägig	nein	ausgenommen von Schwalbengarten bis Oberer Lindweg	Frankengraben	GO	B0,5	14-tägig	nein	von Annaberger Straße bis ausgenommen von Schwalbengarten bis Oberer Lindweg	Positivkatalog
Franz-Böckle-Straße	HA	B1	1x/Woche	ja	ausgenommen Stichstück (ca. 9 Meter) an Hausnummer 16, 18 und 20	Franz-Böckle-Straße	HA	B1	1x/Woche	ja	Hauptzug ausgenommen Stichstück (ca. 9 Meter) an Hausnummer 16, 18 und 20	Positivkatalog
Frechengasse	HA	B0,5	14-tägig	nein	von Lengsdorfer Hauptstraße bis Hubert-Maurer-Straße	Frechengasse	HA	B0,5	14-tägig	nein	von Lengsdorfer Hauptstraße bis Hubert-Maurer-Straße	Zusammenfassung zu einem Abschnitt
Freier Weg	GO	B0,5	14-tägig	ja	ausgenommen von Axenfeldstraße bis Hausnummer 18	Freier Weg	GO	B0,5	14-tägig	ja	von Quellenstraße bis ausgenommen von Axenfeldstraße bis Hausnummer 18	Positivkatalog
Friedrichallee	GO	B2	2x/Woche	ja	von Von-Groote-Platz bis Kronprinzenstraße	Friedrichallee	GO	B2	2x/Woche	ja	von Koblenzer Straße Von-Groote-Platz bis Kronprinzenstraße	Zusammenfassung zu einem Abschnitt
Friedrich-Ebert-Straße	GO	B1	1x/Woche	ja	von Von-der-Heydt-Straße bis Kurfürstenallee	Friedrich-Ebert-Straße	GO	B1	1x/Woche	ja	von Molitkestraße Von-der-Heydt-Straße bis Kurfürstenallee	Zusammenfassung zu einem Abschnitt
Friedrich-Wöhler-Straße	BO	B1	1x/Woche	ja	von Kölnstraße bis Am Josephinum	Friedrich-Wöhler-Straße	BO	B1	1x/Woche	ja	Hauptzug von Kölnstraße bis Am Josephinum	Positivkatalog

Fuchsweg	HA	B0,5	14-tägig	nein	von Hasenweg bis Wendehammer, ausgenommen von Wendehammer bis Ende	Fuchsweg	HA	B0,5	14-tägig	nein	von Hasenweg bis Wendehammer, ausgenommen von Wendehammer bis Ende	Positivkatalog
Galileistraße	GO	B0,5	14-tägig	ja	von Mallwitzstraße bis Drachenburgstraße	Galileistraße	GO	B0,5	14-tägig	nein	von Mallwitzstraße bis Drachenburgstraße Stichstraße an Hausnummer 208 bis 220	Positivkatalog
Gartenweg	BE	B1	1x/Woche	ja	ausgenommen Stichstraßen zu Hausnummer 15 bis 27 und 31 bis 43	Gartenweg	BE	B1	1x/Woche	ja	Hauptzug von Holzlarer Weg bis Heideweg ausgenommen Stichstraße zu Hausnummer 15 bis 27 und 31 bis 43	Positivkatalog
Gartenweg	BE	B1	1x/Woche	ja	ausgenommen Stichstraßen zu Hausnummer 15 bis 27 und 31 bis 43	Gartenweg	BE	B1	1x/Woche	ja	Stichstraße an Hausnummer 13, 15, 43 und 45 ausgenommen Stichstraße zu Hausnummer 15 bis 27 und 31 bis 43	Positivkatalog
Gebrüder-Wright-Straße	HA	B0,5	14-tägig	ja	Hauptzug, ausgenommen Stichstraßen zu Hausnummer 1 bis 23 und 25 bis 35	Gebrüder-Wright-Straße	HA	B0,5	14-tägig	ja	Hauptzug, ausgenommen Stichstraßen zu Hausnummer 1 bis 23 und 25 bis 35	Positivkatalog
Genscherallee	BO	B1	1x/Woche	ja	von Friedrich-Ebert-Allee bis Paul-Clemen-Straße	Genscherallee	BO	B1	1x/Woche	ja	von Friedrich-Ebert-Allee bis Paul-Clemen-Straße	Zusammenfassung zu einem Abschnitt
Gerberaweg	HA	B0,5	14-tägig	ja	ausgenommen Stichstraße an Hausnummer 24 bis 36	Gerberaweg	HA	B0,5	14-tägig	ja	Hauptzug ausgenommen Stichstraße an Hausnummer 24 bis 36	Positivkatalog
Gerberaweg	HA	A0,5	14-tägig	ja	Stichstraße an Hausnummer 24 bis 36	Gerberaweg	HA	A0,5	14-tägig	nein	Stichstraße an Hausnummer 24 bis 36	Kein Straßenbegleitgrün
Gerhardstraße	BE	B1	1x/Woche	ja	von Sankt Augustiner Straße bis Siebenmorgenweg	Gerhardstraße	BE	B1	1x/Woche	ja	von Sankt Augustiner Straße bis Einfahrten zu den Privatparkplätzen Gerhardstraße 2 / Gartenstraße 102 Siebenmorgenweg	Der Teilbereich zwischen Bauhaus und Bahn muss nach Neubau noch gewidmet werden.
Gielgenstraße	BE	B1	1x/Woche	ja	von Hoholzstraße bis Am Wolfsbach	Gielgenstraße	BE	B1	1x/Woche	ja	Hauptzug von Hoholzstraße bis Am Wolfsbach Siebengebirgsstraße	Zusammenfassung zu einem Abschnitt
Goddardstraße	HA	B0,5	14-tägig	ja	ausgenommen Stichstraßen zu Hausnummer 28 bis 30 und 38 bis 56	Goddardstraße	HA	B0,5	14-tägig	ja	Hauptzug ausgenommen Stichstraßen zu Hausnummer 28 bis 30 und 38 bis 56	Positivkatalog

Goddardstraße	HA	B0,5	14-tägig	ja	ausgenommen Stichstraßen zu Hausnummer 28 bis 30 und 38 bis 56	Goddardstraße	HA	B0,5	14-tägig	ja	ausgenommen Stichstraßen zu an Hausnummer 26, 34 bis 38, 48 bis 54 und 58 bis 62 28 bis 30 und 38 bis 56	Positivkatalog
Goddardstraße	HA	A0,5	14-tägig	ja	Stichstraßen zu Hausnummer 28 bis 30 und 38 bis 56	Goddardstraße	HA	A0,5	14-tägig	nein	Stichstraßen zu an Hausnummer 26 28 bis 30 34, und 38 bis 56 und 48	Positivkatalog
Goerdelerstraße	HA	B1	1x/Woche	ja	Stichstraßen an Hausnummer 2 bis 16, 18 bis 30, 32a bis 44, 46 bis 58, 60 bis 68, 70 bis 78, 80 bis 88 und 90 bis 100	Goerdelerstraße	HA	B1	1x/Woche	ja	Stichstraßen an Hausnummer 2 bis 16, 18 bis 30, 32a bis 44, 46 bis 58, 60 bis 68, 70 bis 78, 80 bis 88 und 90 bis 100	Positivkatalog
Gotenstraße	GO	B2	2x/Woche	ja	von Wurzerstraße bis Kennedyallee, ausgenommen Stichstraße zum Friedhof	Gotenstraße	GO	B2	2x/Woche	ja	Hauptzug von Wurzerstraße bis Kennedyallee, ausgenommen Stichstraße zum Friedhof	Zusammenfassung zu einem Abschnitt
Grabenstraße	BE	B1	1x/Woche	ja	von Büchelgarten bis Frankenweg	Grabenstraße	BE	B1	1x/Woche	ja	von Büchelgarten bis Frankenweg	Zusammenfassung zu einem Abschnitt
Graf-Stauffenberg-Straße	BO	B1	1x/Woche	ja	von Lotharstraße bis Robert-Koch-Straße	Graf-Stauffenberg- Straße	BO	B1	1x/Woche	ja	von Lotharstraße bis Robert-Koch-Straße	Zusammenfassung zu einem Abschnitt
Grasmückenweg	HA	B1	1x/Woche	nein	von Distelfinkweg bis Haubenlerchenweg	Grasmückenweg	HA	B1	1x/Woche	nein	von Distelfinkweg bis Haubenlerchenweg	Angleichung der Reinigungs-klasse.
Greifswalder Weg	BO	A0,5	14-tägig	ja	ausgenommen Stichstraße von Hausnummer 2 / 51 bis Camminer Straße	Greifswalder Weg	BO	A0,5	14-tägig	ja	Inklusive ausgenommen Stichstraße von Hausnummer 2 / 51 bis Camminer Straße	Zusammenfassung zu einem Abschnitt
Greifswalder Weg	BO	A0,5	14-tägig	ja	Stichstraße von Hausnummer 2 / 51 bis Camminer Straße	Greifswalder Weg	BO	A0,5	14-tägig	ja	Stichstraße von Hausnummer 2 / 51 bis Camminer Straße	Zusammenfassung zu einem Abschnitt
Grüner Weg	GO	B1	1x/Woche	nein	von Annaberger Straße bis Ürziger Straße, ausgenommen Stichstraße zum Garagenhof neben/rückwärtig Hausnummer 1 bis 19	Grüner Weg	GO	B1	1x/Woche	nein	Hauptzug von Annaberger Straße bis Ürziger Straße, ausgenommen Stichstraße zum Garagenhof neben/rückwärtig Hausnummer 1 bis 19	Positivkatalog
Gudenauer Weg	BO	B1	1x/Woche	ja	von Spreestraße bis Haager Weg	Gudenauer Weg	BO	B1	1x/Woche	ja	von Spreestraße bis Haager Weg Ende	Zusammenfassung zu einem Abschnitt
Haager Weg	BO	B2	2x/Woche	ja	von Kiefernweg bis Hausnummer 44 sowie von Quellenweg 2 bis Oderstraße	Haager Weg	BO	B2	2x/Woche	ja	Hauptzug von Kiefernweg Robert- Koch-Straße bis Hausnummer 44 sowie	Zusammenfassung zu einem Abschnitt

											von Quellenweg 2 bis Oderstraße Spreestraße	
Hallestraße	HA	B0,5	14-tägig	ja	Hauptzug von Hausnummer 2 bis Altenburgstraße	Hallestraße	HA	B0,5	14-tägig	ja	Hauptzug von Hausnummer 2 bis Altenburgstraße	Zusammenfassung zu einem Abschnitt
Hannah-Arendt-Straße	GO	A0,5	14-tägig	nein	Stichstraße ab Hausnummer 1 / 18	Hannah-Arendt- Straße	GO	A0,5	14-tägig	nein	Stichstraße Spielstraße ab an Hausnummer 1 und 2 bis 18	Positivkatalog
Hans-Cloos-Straße	BO	B0,5	14-tägig	nein	von Auf dem Hügel bis Am Bleichgraben, ausgenommen Ringstraße an Hausnummer 11 bis 29 und Stichstraße zu Hausnummer 15 bis 17a	Hans-Cloos-Straße	BO	B0,5	14-tägig	nein	Hauptzug von Auf dem Hügel bis Am Bleichgraben, ausgenommen Ringstraße an Hausnummer 11 bis 29 und Stichstraße zu Hausnummer 15 bis 17a	Positivkatalog
Hans-Cloos-Straße	BO	A0,5	14-tägig	nein	Stichstraße zu Hausnummer 15 bis 17a	Hans-Cloos-Straße	BO	A0,5	14-tägig	nein	Stichstraße zu an Hausnummer 15 bis 17a 19	Positivkatalog
Hans-Grade-Straße	HA	B0,5	14-tägig	ja	ausgenommen Stichstraße zu Hausnummer 1 bis 21	Hans-Grade-Straße	HA	B0,5	14-tägig	ja	Hauptzug von Gebrüder- Wright-Straße bis Fockestraße ausgenommen Stichstraße zu Hausnummer 1 bis 21	Positivkatalog
Hardtweiherstraße	BE	B1	1x/Woche	ja	von Küppersgarten bis Ende	Hardtweiherstraße	BE	B1	1x/Woche	ja	von Küppersgarten bis Ende	Zusammenfassung zu einem Abschnitt
Hauptstraße	BE	B1	1x/Woche	ja	Hauptzug von Müldorfer Straße bis Primelweg, ausgenommen Stichstraße zu Hausnummer 57a bis 59	Hauptstraße	BE	B1	1x/Woche	ja	Hauptzug von Müldorfer Straße bis Primelweg, ausgenommen Stichstraße zu Hausnummer 57a bis 59	Zusammenfassung zu einem Abschnitt
Hausdorffstraße	BO	B2	2x/Woche	ja	von Reuterstraße bis Stichstraße der Kessenicher Straße, ausgenommen Stichstraße zu Hausnummer 144 bis 154	Hausdorffstraße	BO	B2	2x/Woche	ja	Hauptzug von Reuterstraße bis Stichstraße der Kessenicher Straße, ausgenommen Stichstraße zu Hausnummer 144 bis 154	Zusammenfassung zu einem Abschnitt
Hegelstraße	GO	B0,5	14-tägig	ja	ausgenommen Stichstraßen an Hausnummer 16 bis 18 und 17 / 36 bis 38	Hegelstraße	GO	B0,5	14-tägig	ja	Hauptzug von Philosophenring bis jeweils zu den Wendekreisen ausgenommen Stichstraßen an Hausnummer 16 bis 18 und 17 / 36 bis 38	Positivkatalog

Heidegartenstraße	BO	B0,5	14-tägig	nein	von Kurfürstenplatz bis Am Vogelherd und von Am Bogen bis Herzogsfreudenweg	Heidegartenstraße	BO	B0,5	14-tägig	nein	von Kurfürstenplatz bis Am Vogelherd und von Am Bogen bis Herzogsfreudenweg	Zusammenfassung zu einem Abschnitt
Heideweg	BE	B1	1x/Woche	ja	ausgenommen von Paul-Langen- Straße bis Gartenweg	Heideweg	BE	B1	1x/Woche	ja	ausgenommen von Hauptstraße bis Paul-Langen-Straße bis Gartenweg	Positivkatalog
Heideweg	BE	B1	1x/Woche	ja	ausgenommen von Paul-Langen- Straße bis Gartenweg	Heideweg	BE	B1	1x/Woche	ja	ausgenommen von Paul-Langen- Straße bis Gartenweg bis Siebengebirgsstraße	Positivkatalog
Heilsbachstraße	HA	B0,5	14-tägig	ja	von Grimmgasse bis Derlestraße und von Stichstraße an Hausnummer 6 bis 18 bis René-Schickele-Straße	Heilsbachstraße	HA	B0,5	14-tägig	ja	Hauptzug von Grimmgasse bis Derlestraße und von Stichstraße an Hausnummer 6 bis 18 bis René-Schickele-Straße	Zusammenfassung zu einem Abschnitt
Heinrich-Bursch-Straße	BO	A0,5	14-tägig	ja	von Hausnummer 10 bis 41 sowie Stichwege an Hausnummer 2, 13, 14 bis 34 und 55 bis 69	Heinrich-Bursch-Straße	BO	A0,5	14-tägig	ja	Stichstraße von Hausnummer 10 bis 41 sowie Stichwege an Hausnummer 2, 13, 14 bis 34 und 55 bis 69	Die Stichwege sind als Fuß- und Radwege gewidmet.
Heinrich-Dittmaier-Straße	HA	B0,5	14-tägig	ja	ausgenommen Stichstraßen ab Hausnummern 15a / 23 und 25 / 37	Heinrich-Dittmaier-Straße	HA	B0,5	14-tägig	ja	Hauptzug ausgenommen Stichstraßen ab Hausnummern 15a / 23 und 25 / 37	Positivkatalog
Heinrich-Dittmaier-Straße	HA	A0,5	14-tägig	nein	Stichstraßen ab Hausnummern 15a / 23 und 25 / 37	Heinrich-Dittmaier-Straße	HA	A0,5	14-tägig	nein	Stichstraßen ab Hausnummern 15a / 23 und 25 / 37	Positivkatalog
Heinrich-Heine-Straße	BE	B1	1x/Woche	ja	ausgenommen Stichstraße zu Hausnummer 18 bis 20 und Stichstraße zur Ernst-Moritz-Arndt-Straße	Heinrich-Heine-Straße	BE	B1	1x/Woche	ja	Hauptzug ausgenommen Stichstraße zu Hausnummer 18 bis 20 und Stichstraße zur Ernst-Moritz-Arndt-Straße	Positivkatalog
Heinrich-Heine-Straße	BE	A0,5	14-tägig	ja	Stichstraße zu Hausnummer 18 bis 20 und Stichstraße zur Ernst-Moritz-Arndt-Straße	Heinrich-Heine-Straße	BE	A0,5	14-tägig	ja	2 Stichstraßen zu an a) Hausnummer 18 16 bis 20 22 und b) Stichstraße zur Ernst-Moritz-Arndt-Straße (an Hausnummer 62 bis 68 und Ernst-Moritz-Arndt-Straße 37/39)	Positivkatalog
Helene-Weber-Straße	BE	B0,5	14-tägig	ja	Hauptzug, ausgenommen Stichstraßen zu Hausnummer 21 bis 107	Helene-Weber-Straße	BE	B0,5	14-tägig	ja	Hauptzug, ausgenommen Stichstraßen zu Hausnummer 21 bis 107	Positivkatalog

Helmholtzstraße	HA	B1	1x/Woche	ja	ausgenommen Stichstraße zu Hausnummer 20 bis 38 und 40 bis 52	Helmholtzstraße	HA	B1	1x/Woche	ja	Hauptzug ausgenommen Stichstraße zu Hausnummer 20 bis 38 und 40 bis 52	Positivkatalog
Henriettenstraße	BO	B0,5	14-tägig	nein	ausgenommen Stichwege an Hausnummer 2 bis 10, 12 bis 18 und Teilbereich des Weges rückwärtig 12 bis 18 sowie 28 bis 32	Henriettenstraße	BO	B0,5	14-tägig	ja	Hauptzug ausgenommen Stichwege an Hausnummer 2 bis 10, 12 bis 18 und Teilbereich des Weges rückwärtig 12 bis 18 sowie 28 bis 32	Positivkatalog
Henriettenstraße	BO	B0,5	14-tägig	nein	ausgenommen Stichwege an Hausnummer 2 bis 10, 12 bis 18 und Teilbereich des Weges rückwärtig 12 bis 18 sowie 28 bis 32	Henriettenstraße	BO	B0,5	14-tägig	ja	Stichstraße an Hausnummer 74 ausgenommen Stichwege an Hausnummer 2 bis 10, 12 bis 18 und Teilbereich des Weges rückwärtig 12 bis 18 sowie 28 bis 32	Positivkatalog
Henri-Parisot-Straße	BE	B1	1x/Woche	ja	ohne Stichweg ab Hausnummer 20 / 21	Henri-Parisot-Straße	BE	B1	1x/Woche	ja	Hauptzug von Wittestraße bis Hausnummer 20/21 ohne Stichweg ab Hausnummer 20 / 21	Positivkatalog
Henri-Parisot-Straße	BE	A0,5	14-tägig	nein	Stichweg ab Hausnummer 20 / 21	Henri-Parisot-Straße	BE	A0,5	14-tägig	nein	Stichweg an ab Hausnummer 20 und / 21 bis 23	Positivkatalog
Herbert-Rabius-Straße	BE	B1	1x/Woche	nein	ausgenommen Stichstraße zu Hausnummer 2 bis 8	Herbert-Rabius- Straße	BE	B1	1x/Woche	nein	Hauptzug von Sankt Augustiner Straße bis Kreuzstraße ausgenommen Stichstraße zu Hausnummer 2 bis 8	Positivkatalog
Hermann-Löns-Straße	GO	A0,5	14-tägig	nein	von Lyngsbergstraße bis Ende	Hermann-Löns- Straße	GO	A0,5	14-tägig	nein	von Lyngsbergstraße bis Pützfelder Weg Ende	Positivkatalog
Hermannstädter Straße	BO	B0,5	14-tägig	ja	ausgenommen Stichstraße zu Hausnummer 2 bis 22, Stichstraße mit Anliegern der Pommernstraße 1, 3, 3a und 3b sowie rückwärtigen Anliegern Oppelner Straße 122 bis 126	Hermannstädter Straße	BO	B0,5	14-tägig	ja	Stichstraße an Hausnummer 1, 2, 3 bis 7 und Pommernstraße 5 ausgenommen Stichstraße zu Hausnummer 2 bis 22, Stichstraße mit Anliegern der Pommernstraße 1, 3, 3a und 3b sowie rückwärtigen Anliegern Oppelner Straße 122 bis 126	Positivkatalog

Hermannstädter Straße	BO	A0,5	14-tägig	ja	Stichstraße zu Hausnummer 2 bis 22, Stichstraße mit Anliegern der Pommernstraße 1, 3, 3a und 3b sowie rückwärtigen Anliegern Oppelner Straße 122 bis 126	Hermannstädter Straße	BO	A0,5	14-tägig	ja	Stichstraße zu an Hausnummer 2 bis 22, Stichstraße mit Anliegern der Pommernstraße 1, 3, 3a und 3b sowie rückwärtigen Anliegern Oppelner Straße 122 bis 126	Positivkatalog
Hermannstraße	BE	B2	2x/Woche	ja	von Johann-Link-Straße bis Ende	Hermannstraße	BE	B2	2x/Woche	ja	Hauptzug von Johann-Link-Straße bis Ringstraße Ende	Positivkatalog
Herseler Straße	BO	B1	1x/Woche	ja	von Graurheindorfer Straße bis Wertstraße, ausgenommen Stichstraße und Garagenhof an Hausnummer 10	Herseler Straße	BO	B1	1x/Woche	ja	von Graurheindorfer Straße bis Wertstraße, ausgenommen Stichstraße und Garagenhof an Hausnummer 10	Positivkatalog
Herseler Straße	BO	B0,5	14-tägig	ja	von Wertstraße bis Herpenstraße	Herseler Straße	BO	B0,5	14-tägig	ja	von Wertstraße bis Ende Herpenstraße	Positivkatalog
Herseler Straße	BO	A0,5	14-tägig	ja	Stichstraße zu Hausnummer 10/12 und Garagenhof	Herseler Straße	BO	A0,5	14-tägig	ja	Stichstraße und Garagenhof zu an Hausnummer 10 und 12	Positivkatalog
Herzogsfreudenweg	BO	B0,5	14-tägig	ja	von Reichsstraße bis Am Hölder, ausgenommen Stichstraße zu Hausnummer 32 bis 36	Herzogsfreudenweg	BO	B0,5	14-tägig	ja	Hauptzug von Reichsstraße bis Am Hölder	Positivkatalog
Heussallee	BO	B2	2x/Woche	ja	ausgenommen Stichstraße zu Hausnummer 26 bis 36	Heussallee	BO	B2	2x/Woche	ja	Hauptzug ausgenommen Stichstraße zu Hausnummer 26 bis 36	Positivkatalog
Hinsenkampstraße	BO	B1	1x/Woche	ja	ausgenommen Stichstraße zu Hausnummer 15 bis 21	Hinsenkampstraße	BO	B1	1x/Woche	ja	von Hausdorffstraße bis Hittorfstraße ausgenommen Stichstraße zu Hausnummer 15 bis 21	Positivkatalog
Hinter Hoben	BO	B1	1x/Woche	ja	ausgenommen Stichstraßen an Hausnummer 141 bis 149 und 161 bis 179	Hinter Hoben	BO	B1	1x/Woche	ja	Hauptzug von Langwartweg 99/101 bis Wendehammer an Hausnummer 29/22 ausgenommen Stichstraßen an Hausnummer 141 bis 149 und 161 bis 179	Positivkatalog
Hinter Hoben	BO	B1	1x/Woche	ja	ausgenommen Stichstraßen an Hausnummer 141 bis 149 und 161 bis 179	Hinter Hoben	BO	B1	1x/Woche	ja	Hauptzug von Wendeanlage an Hausnummer 149/151 bis Langwartweg bis 157 ausgenommen Stichstraßen an	Positivkatalog

											Hausnummer 141 bis 149 und 161 bis 179	
Hinter Hoben	BO	A0,5	14-tägig	ja	Stichstraßen an Hausnummer 141 bis 149 und 161 bis 179	Hinter Hoben	BO	A0,5	14-tägig	ja	Spielstraße Stichstraßen an Hausnummer 141 bis 149 und 161 bis 179	Positivkatalog
Hirschberger Straße	BO	B0,5	14-tägig	ja	Hauptzug, ausgenommen Stichstraße an Hausnummer 18 bis 34 und 46	Hirschberger Straße	BO	B0,5	14-tägig	ja	Hauptzug, ausgenommen Stichstraße an Hausnummer 18 bis 34 und 46	Positivkatalog
Hobsweg	BO	B0,5	14-tägig	ja	ausgenommen Stichstraße zu Hausnummer 22a bis 22f	Hobsweg	BO	B0,5	14-tägig	ja	Hauptzug ausgenommen Stichstraße zu Hausnummer 22a bis 22f	Positivkatalog
Hobsweg	BO	A0,5	14-tägig	ja	Stichstraße zu Hausnummer 22a bis 22f	Hobsweg	BO	A0,5	14-tägig	ja	Stichstraße an zu Hausnummer 16, 22, 22a bis 22f, 24a und 24b	Positivkatalog
Hobsweg	BO	B0,5	14-tägig	ja	ausgenommen Stichstraße zu Hausnummer 22a bis 22f	Hobsweg	BO	B0,5	14-tägig	nein	ausgenommen Stichstraße zu Hausnummer 22a bis 22f Stichstraße an Hausnummer 40, 52, 54 und 66 bis 74	Positivkatalog
Hochkreuzallee	GO	B1	1x/Woche	ja	von Bernkasteler Straße bis Klufferstraße	Hochkreuzallee	GO	B1	1x/Woche	ja	von Bernkasteler Straße bis Klufferstraße Friesdorfer Straße	Positivkatalog
Hochkreuzallee	GO	B1	1x/Woche	ja	von Klufferstraße bis Friesdorfer Straße	Hochkreuzallee	GO	B1	1x/Woche	ja	von Klufferstraße Bernkasteler Straße bis Friesdorfer Straße	Zusammenfassung zu einem Abschnitt
Hochstadenring	BO	B1	1x/Woche	ja	von Bornheimer Straße bis Thomastraße (beidseitig der Auf-/Abfahrt zur Viktoriabrücke)	Hochstadenring	BO	B1	1x/Woche	nein	von Bornheimer Straße bis Thomastraße (beidseitig der Auf-/Abfahrt zur Viktoriabrücke) Hunsrückstraße (an Hausnummer 37 bis 53)	Kein Straßenbegleitgrün
Hochstadenring	BO	B1	1x/Woche	ja	von Bornheimer Straße bis Thomastraße (beidseitig der Auf-/Abfahrt zur Viktoriabrücke)	Hochstadenring	BO	B1	1x/Woche	ja	von Bornheimer Straße bis Thomastraße (beidseitig der Auf-/Abfahrt zur Viktoriabrücke) Hunsrückstraße	Positivkatalog

Hohe Straße	BO	B2	2x/Woche	ja	Hauptzug, von Schlesienstraße bis Stadtgrenze, ausgenommen Stichstraßen an Hausnummer 79 bis 83, 89 bis 91 und Zufahrt zu den Garagen an Hausnummer 150	Hohe Straße	BO	B2	2x/Woche	ja	Hauptzug, von Schlesienstraße Jakob-Hengstler-Straße bis Oppelner Straße, ausgenommen Stichstraßen an Hausnummer 79 bis 83, 89 bis 91 und Zufahrt zu den Garagen an Hausnummer 150	Zusammenfassung zu einem Abschnitt
Höhenweg	BO	B0,5	14-tägig	nein	von Hausnummer 1/2 bis Hausnummer 101/102, ausgenommen Stichstraße an Hausnummer 14 bis 32 und von Hausnummer 102/103 bis Ende	Höhenweg	BO	B0,5	14-tägig	nein	Hauptzug von Gundeauer Weg Hausnummer 1 / 2- bis Hausnummer 101/102, ausgenommen Stichstraße an Hausnummer 14 bis 32 und von Hausnummer 102 / 103 bis Ende	Positivkatalog
Höhenweg	BO	A0,5	14-tägig	nein	Stichstraße an Hausnummer 14 bis 32 und von Hausnummer 102/103 bis Ende	Höhenweg	BO	A0,5	14-tägig	nein	2 Stichstraßen an a) Hausnummer 14 bis 32 und b) von Hausnummer 102 / 103 bis Ende	Positivkatalog
Hohenzollernstraße	GO	B1	1x/Woche	ja	von Beethovenallee bis Germanenstraße, ausgenommen von Jahnallee bis Wurzerstraße	Hohenzollernstraße	GO	B1	1x/Woche	ja	von Beethovenallee bis Germanenstraße, ausgenommen von Jahnallee bis Wurzerstraße	Zusammenfassung zu einem Abschnitt
Hohenzollernstraße	GO	B1	1x/Woche	ja	von Jahnallee bis Wurzerstraße	Hohenzollernstraße	GO	B1	1x/Woche	ja	von Jahnallee bis Wurzerstraße	Zusammenfassung zu einem Abschnitt
Höhlenweg	BO	B1	1x/Woche	ja	ausgenommen Stichstraße an Hausnummer 16a bis 20	Höhlenweg	BO	B1	1x/Woche	ja	Hauptzug von Hubertusstraße bis Im Schmalzacker ausgenommen Stichstraße an Hausnummer 16a bis 20	Positivkatalog
Holtorfer Straße	BE	B1	1x/Woche	ja	ausgenommen Stichweg abgehend Holtorfer Straße entlang Grundstück Holtorfer Straße 54	Holtorfer Straße	BE	B1	1x/Woche	ja	Hauptzug	Positivkatalog
Holzlarer Weg	BE	B1	1x/Woche	ja	von Vinzenstraße bis Glückstraße	Holzlarer Weg	BE	B1	1x/Woche	ja	von Vinzenstraße Marktstraße bis Glückstraße	Zusammenfassung zu einem Abschnitt
Hospitalweg	BO	A0,5	14-tägig	ja	von Heinrich-Lützeler-Straße bis Im Wingert	Hospitalweg	BO	A0,5	14-tägig	ja	von Heinrich-Lützeler-Straße bis Im-Wingert Hausnummer 13	Die Fortführung bis Robert-Koch-Straße ist als Fußweg gewidmet.

Hugo-Junkers-Straße	HA	B0,5	14-tägig	ja	ausgenommen Stichstraßen an Hausnummer 4 bis 22, 24 bis 36 und 36a	Hugo-Junkers-Straße	HA	B0,5	14-tägig	ja	von Gebrüder-Wright-Straße bis an Hausnummer 4/36, ausgenommen Stichstraßen an Hausnummer 4 bis 22, 24 bis 36 und 36a	Positivkatalog
Hugo-Junkers-Straße	HA	A0,5	14-tägig	ja	Stichstraßen an Hausnummer 4 bis 22, 24 bis 36 und 36a	Hugo-Junkers-Straße	HA	A0,5	14-tägig	ja	2 Stichstraßen an a) Hausnummer 4 bis 22 und b) 24 bis 36 und 36a	Positivkatalog
Iltisweg	HA	B0,5	14-tägig	nein		Iltisweg	HA	B0,5	14-tägig	nein	von Eichhörnchenweg bis Hausnummer 7/8	Das Flurstück DU-17-769 ist von der Widmung nicht erfasst, da dieses noch nicht endgültig ausgebaut ist.
Im Blumengarten	BO	A0,5	14-tägig	ja	von Röttgener Straße bis Hausnummer 4 einschließlich und von Karl-Friedrich-Schinkel-Straße bis Michael-Leveilly-Straße	Im Blumengarten	BO	A0,5	14-tägig	ja	Stichstraße von Röttgener Straße Hausnummer 1/2 bis Hausnummer 4 einschließlich und von Karl-Friedrich-Schinkel-Straße bis Michael-Leveilly-Straße	Der Teilbereich zwischen Röttgener Straße und Hausnummer 2a ist nur als Fußweg ausgebaut.
Im Blumengarten	BO	B0,5	14-tägig	ja	von Hausnummer 6 bis Karl-Friedrich-Schinkel-Straße	Im Blumengarten	BO	B0,5	14-tägig	ja	Hauptzug von Hausnummer 5/6 bis Karl-Friedrich-Schinkel-Straße	Positivkatalog
Im Blumengarten	BO	A0,5	14-tägig	ja	von Röttgener Straße bis Hausnummer 4 einschließlich und von Karl-Friedrich-Schinkel-Straße bis Michael-Leveilly-Straße	Im Blumengarten	BO	A0,5	14-tägig	ja	Hauptzug von Röttgener Straße bis Hausnummer 4 einschließlich und von Karl-Friedrich-Schinkel-Straße bis Michael-Leveilly-Straße	Positivkatalog
Im Brocken	BO	B0,5	14-tägig	ja	ausgenommen Stichstraße ab Hausnummer 31 / 37	Im Brocken	BO	B0,5	14-tägig	ja	Hauptzug von Meißdorfer Straße bis Hausnummer 41 ausgenommen Stichstraße ab Hausnummer 31 / 37	Positivkatalog
Im Ellig	HA	B0,5	14-tägig	nein	Stichstraße an Hausnummer 69 bis 83 und 70 bis 74	Im Ellig	HA	B0,5	14-tägig	nein	Stichstraße von Auf der Kaiserfuhr bis an Hausnummer 69 bis 83 und 70 bis 74	Positivkatalog
Im Gries	GO	B1	1x/Woche	ja	ausgenommen von gegenüber Hausnummer 20 bis Antoniterstraße	Im Gries	GO	B1	1x/Woche	ja	von Honnefer Straße bis Wendeanlage an Hausnummer 20/22 ausgenommen von gegenüber Hausnummer 20 bis Antoniterstraße	Positivkatalog

Im Grünen Winkel	HA	B0,5	14-tägig	ja	ausgenommen Stichstraßen ab Hausnummer 6/18, 20/30, 32/46 und 48/72	Im Grünen Winkel	HA	B0,5	14-tägig	ja	Hauptzug ausgenommen Stichstraßen ab Hausnummer 6/18, 20/30, 32/46 und 48/72	Positivkatalog
Im Grünen Winkel	HA	B0,5	14-tägig	ja	ausgenommen Stichstraßen ab Hausnummer 6/18, 20/30, 32/46 und 48/72	Im Grünen Winkel	HA	B0,5	14-tägig	ja	Stichstraße an Hausnummer 5 und 7	Positivkatalog
Im Grünen Winkel	HA	A0,5	14-tägig	nein	Stichstraßen ab Hausnummer 6/18, 20/30, 32/46 und 48/72	Im Grünen Winkel	HA	A0,5	14-tägig	nein	Spielstraßen Stichstraßen ab Hausnummer 6/18, 20/30, 32/46 und 48/72	Positivkatalog
Im Kirchenbenden	BO	B0,5	14-tägig	nein	ausgenommen Stichstraßen zu Hausnummer 2 bis 10, von Eulenweg bis Wendehammer und vom Wendehammer bis F.A.- Schmidt-Weg	Im Kirchenbenden	BO	B0,5	14-tägig	nein	Hauptzug von Droste- Hülshoff-Straße bis Hausnummer 18 (an Hausnummer 1, 2, 3 bis 11 und Droste-Hülshoff- Straße 10) ausgenommen Stichstraßen zu Hausnummer 2 bis 10, von Eulenweg bis Wendehammer und vom Wendehammer bis F.A.- Schmidt-Weg	Positivkatalog
Im Kirchenbenden	BO	A0,5	14-tägig	nein	Stichstraßen zu Hausnummer 2 bis 10, von Eulenweg bis Wendehammer und vom Wendehammer bis F.A.- Schmidt-Weg	Im Kirchenbenden	BO	A0,5	14-tägig	nein	Stichstraßen zu Hausnummer 2 bis 10 und an Hausnummer 12 bis 18, von Eulenweg bis Wendehammer und vom Wendehammer bis F.A.- Schmidt-Weg	Positivkatalog
Im Kirchenbenden	BO	A0,5	14-tägig	nein	Stichstraßen zu Hausnummer 2 bis 10, von Eulenweg bis Wendehammer und vom Wendehammer bis F.A.- Schmidt-Weg	Im Kirchenbenden	BO	A0,5	14-tägig	nein	Spielstraße von Hausnummer 11/20 Stichstraßen zu Hausnummer 2 bis 10, von Eulenweg bis Wendehammer und vom Wendehammer bis F.A.- Schmidt-Weg	Positivkatalog
Im Mühlenbach	HA	B1	1x/Woche	ja	ausgenommen von Ippendorfer Weg bis Hausnummer 60/81	Im Mühlenbach	HA	B1	1x/Woche	ja	Hauptzug von An der Ohligsmühle bis Ippendorfer Weg ausgenommen von Ippendorfer Weg bis Hausnummer 60 / 81	Positivkatalog
Im Mühlenbach	HA	B1	1x/Woche	ja	ausgenommen von Ippendorfer Weg bis Hausnummer 60/81	Im Mühlenbach	HA	B1	1x/Woche	ja	Stichstraße an Hausnummer 52b und 52c ausgenommen von Ippendorfer Weg bis Hausnummer 60 / 81	Positivkatalog

Im Ringelsacker	HA	B1	1x/Woche	nein	ausgenommen Stichstraßen zu Hausnummer 1 bis 10, 11 bis 22, 23 bis 34, 37 bis 44, 45 bis 52, 53 bis 61, 64 bis 69 und 70 bis 77	Im Ringelsacker	HA	B1	1x/Woche	nein	Hauptzug von Im Weiler bis Augustinusstraße ausgenommen Stichstraßen zu Hausnummer 1 bis 10, 11 bis 22, 23 bis 34, 37 bis 44, 45 bis 52, 53 bis 61, 64 bis 69 und 70 bis 77	Positivkatalog
Im Ringelsacker	HA	A0,5	14-tägig	nein	Stichstraßen zu Hausnummer 1 bis 10, 11 bis 22, 23 bis 34, 37 bis 44, 45 bis 52, 53 bis 61, 64 bis 69 und 70 bis 77	Im Ringelsacker	HA	A0,5	14-tägig	nein	Stichstraßen zu Hausnummer 1 bis 10, 11 bis 22, 23 bis 34, 37 bis 44, 45 bis 52, 53 bis 61, 64 bis 69 und 70 bis 77	Die übrigen Abschnitte sind als Fuß- und Radwege gewidmet und satzungsgemäß generell der Anliegerreinigung übertragen.
Im Schmalzacker	BO	B1	1x/Woche	ja	ausgenommen Stichstraße zu Hausnummer 44 bis 50	Im Schmalzacker	BO	B1	1x/Woche	ja	Hauptzug von Hubertusstraße bis Am Götgesbach ausgenommen Stichstraße zu Hausnummer 44 bis 50	Positivkatalog
Im Schmalzacker	BO	A0,5	14-tägig	ja	Stichstraße zu Hausnummer 44 bis 50	Im Schmalzacker	BO	A0,5	14-tägig	ja	Stichstraße zu an Hausnummer 42 44 bis 50 52	Positivkatalog
Im Thelenpfand	BE	B1	1x/Woche	nein	ausgenommen Stichstraße an Hausnummer 1 bis 9	Im Thelenpfand	BE	B1	1x/Woche	nein	Hauptzug ausgenommen Stichstraße an Hausnummer 1 bis 9	Positivkatalog
Im Uckerfeld	BO	B0,5	14-tägig	ja	ausgenommen Stichstraßen	Im Uckerfeld	BO	B0,5	14-tägig	ja	Hauptzug (an Hausnummer 1 bis 15, 17, 19, 25, 2 bis 14, Engelspfad 30 sowie Karl-Friedrich-Schinkel- Straße 2) ausgenommen Stichstraßen	Positivkatalog
In den Wiesen	BE	B1	1x/Woche	nein	ausgenommen Stichstraße zu Hausnummer 33	In den Wiesen	BE	B1	1x/Woche	nein	Hauptzug von Pfaffenweg bis Wendeanlage ausgenommen Stichstraße zu Hausnummer 33	Positivkatalog
In den Wiesen	BE	A0,5	14-tägig	nein	Stichstraße zu Hausnummer 33	In den Wiesen	BE	A0,5	14-tägig	nein	Stichstraße an Hausnummer 26, 28, 31a und 33 zu Hausnummer 33	Positivkatalog
In der Wehrhecke	BO	B0,5	14-tägig	ja	ausgenommen Stichstraßen zu Hausnummer 1 und zu Hausnummer 22 bis 44	In der Wehrhecke	BO	B0,5	14-tägig	ja	ausgenommen Stichstraßen zu Hausnummer 1 und zu Hausnummer 22 bis 44 Hauptzug von	Positivkatalog

											Reichsstraße bis Hausnummer 118	
Insterburger Straße	BO	B0,5	14-tägig	ja	ausgenommen Stichstraßen zu Hausnummer 2 bis 10, 12 bis 20, 22 bis 30, 32 bis 40, 42 bis 50, Stichwege zu Hausnummer 17 bis 19, 21 bis 23, 25 bis 27, 29 bis 31 sowie Zufahrten zu den Garagen von der Stichstraße zu Hausnummer 13 bis 15 aus	Insterburger Straße	BO	B0,5	14-tägig	ja	ausgenommen Stichstraßen zu Hausnummer 2 bis 10, 12 bis 20, 22 bis 30, 32 bis 40, 42 bis 50, Stichwege zu Hausnummer 17 bis 19, 21 bis 23, 25 bis 27, 29 bis 31 sowie Zufahrten zu den Garagen von der Stichstraße zu Hausnummer 13 bis 15 aus Hauptzug von Kopenhagener Straße bis Flensburger Straße	Positivkatalog
Insterburger Straße	BO	B0,5	14-tägig	ja	ausgenommen Stichstraßen zu Hausnummer 2 bis 10, 12 bis 20, 22 bis 30, 32 bis 40, 42 bis 50, Stichwege zu Hausnummer 17 bis 19, 21 bis 23, 25 bis 27, 29 bis 31 sowie Zufahrten zu den Garagen von der Stichstraße zu Hausnummer 13 bis 15 aus	Insterburger Straße	BO	B0,5	14-tägig	nein	ausgenommen Stichstraßen zu Hausnummer 2 bis 10, 12 bis 20, 22 bis 30, 32 bis 40, 42 bis 50, Stichwege zu Hausnummer 17 bis 19, 21 bis 23, 25 bis 27, 29 bis 31 sowie Zufahrten zu den Garagen von der Stichstraße zu Hausnummer 13 bis 15 aus Stichstraße an Hausnummer 10, 20, 30, 40, 50 und 60	Positivkatalog
Insterburger Straße	BO	A0,5	14-tägig	ja	Stichstraßen zu Hausnummer 2 bis 10, 12 bis 20, 22 bis 30, 32 bis 40, 42 bis 50, Stichwege zu Hausnummer 17 bis 19, 21 bis 23, 25 bis 27, 29 bis 31 sowie Zufahrten zu den Garagen von der Stichstraße zu Hausnummer 13 bis 15 aus	Insterburger Straße	BO	A0,5	14-tägig	ja	Stichstraßen zu Hausnummer 2 bis 10, 12 bis 20, 22 bis 30, 32 bis 40, 42 bis 50, Stichwege zu Hausnummer 17 bis 19, 21 bis 23, 25 bis 27, 29 bis 31 sowie Zufahrten zu den Garagen von der Stichstraße zu Hausnummer 13 bis 15 aus	Positivkatalog
Jägerstraße	BO	B0,5	14-tägig	ja	ausgenommen Stichweg zu Hausnummer 37 bis 41 und Garagenhof	Jägerstraße	BO	B0,5	14-tägig	ja	Hauptzug von Herzogsfreudenweg bis Wendeanlage ausgenommen Stichweg zu Hausnummer 37 bis 41 und Garagenhof	Positivkatalog

Anlage 3

Jahnstraße	BE	B1	1x/Woche	ja	-	Jahnstraße	BE	B1	1x/Woche	ja	von Von-Sandt-Straße bis Mirecourtstraße	Der Teilbereich Mirecourtstraße bis Ende (Kommentalweg/AmK öppekreuz) ist nicht gewidmet, da nicht endgültig ausgebaut.
Johann-Bieser-Straße	BO	B0,5	14-tägig	ja	ausgenommen Stichstraßen	Johann-Bieser-Straße	BO	B0,5	14-tägig	ja	Hauptzug ausgenommen Stichstraßen	Positivkatalog
Johanniterstraße	BO	B1	1x/Woche	ja	von Friedrich-Wilhelm-Straße bis Adalbert-Stifter-Straße	Johanniterstraße	BO	B1	1x/Woche	ja	von Friedrich-Wilhelm-Straße bis Achim-von-Arnim-Straße Adalbert-Stifter-Straße	Zusammenfassung zu einem Abschnitt
Josef-Kuth-Straße	BO	A0,5	14-tägig	ja		Josef-Kuth-Straße	BO	A0,5	14-tägig	ja	Parkplatz an Hausnummer 2 und 15 bis 21	Im Übrigen Fuß- und Radweg.
Josef-Schell-Straße	BO	B0,5	14-tägig	ja	ausgenommen Stichstraße zu Hausnummer 28 bis 36 und Garagenzufahrten	Josef-Schell-Straße	BO	B0,5	14-tägig	ja	Hauptzug von Dohmstraße bis Wendeanlage ausgenommen Stichstraße zu Hausnummer 28 bis 36 und Garagenzufahrten	Positivkatalog
Joseph-Roth-Straße	GO	B1	1x/Woche	nein	von Ürziger Straße bis Annaberger Straße, ausgenommen von Ürziger Straße bis Dromersheimer Straße	Joseph-Roth-Straße	GO	B1	1x/Woche	nein	von Ürziger Straße bis Annaberger Straße, ausgenommen von Ürziger Straße bis Dromersheimer Straße	Positivkatalog
Kaiserstraße	BO	B2	2x/Woche	ja	von Kaiserplatz bis Weberstraße	Kaiserstraße	BO	B2	2x/Woche	ja	von Kaiserplatz bis Weberstraße Bundeskanzlerplatz	Angleichung der Reinigungsklasse.
Kannheideweg	HA	B0,5	14-tägig	ja	ausgenommen Stichstraße zu Hausnummer 1 bis 9, 76 bis 84 und 120 bis 124	Kannheideweg	HA	B0,5	14-tägig	ja	Hauptzug von Wesselheideweg bis Derlestraße ausgenommen Stichstraße zu Hausnummer 1 bis 9, 76 bis 84 und 120 bis 124	Positivkatalog
Kannheideweg	HA	B0,5	14-tägig	ja	ausgenommen Stichstraße zu Hausnummer 1 bis 9, 76 bis 84 und 120 bis 124	Kannheideweg	HA	B0,5	14-tägig	ja	3 Stichstraßen an a) Hausnummer 11 bis 31, b) 12 bis 28 und c) 62 bis 74 und 86 bis 102 ausgenommen Stichstraße zu Hausnummer 1 bis 9, 76 bis 84 und 120 bis 124	Positivkatalog
Kannheideweg	HA	A0,5	14-tägig	ja	Stichstraße zu Hausnummer 1 bis 9, 76 bis 84 und 120 bis 124	Kannheideweg	HA	A0,5	14-tägig	ja	3 Stichstraßen an a) zu Hausnummer 1 bis 9, b) 76 bis 84 und c) 118 120 bis 124	Positivkatalog

Kapellenstraße	BO	B1	1x/Woche	ja	von Röckumstraße bis Flodelingsweg	Kapellenstraße	BO	B1	1x/Woche	ja	Hauptzug von Röckumstraße bis Flodelingsweg Autobahnbrücke	Zusammenfassung zu einem Abschnitt
Kapellenstraße	BO	A0,5	14-tägig	ja	Stichstraßen zu Hausnummer 27 bis 37 und 39a bis 39e und von Autobahnbrücke bis Stationsweg / Zur Marterkapelle	Kapellenstraße	BO	A0,5	14-tägig	ja	Stichstraßen zu Hausnummer 27 bis 37 und 39a bis 39e und von Autobahnbrücke bis Stationsweg / Zur Marterkapelle	Positivkatalog
Kapellenstraße	BO	A0,5	14-tägig	ja	Stichstraßen zu Hausnummer 27 bis 37 und 39a bis 39e und von Autobahnbrücke bis Stationsweg / Zur Marterkapelle	Kapellenstraße	BO	A0,5	14-tägig	ja	Stichstraßen zu Hausnummer 27 bis 37 und 39a bis 39e und von Autobahnbrücke bis Stationsweg / Zur Marterkapelle	Positivkatalog
Kapellenweg	GO	B1	1x/Woche	ja	von Konstantinstraße bis Seufertstraße	Kapellenweg	GO	B1	1x/Woche	ja	Hauptzug von Rolandstraße Konstantinstraße bis Seufertstraße bis Koblenzer Straße	Zusammenfassung zu einem Abschnitt
Kapitelshof	BE	B1	1x/Woche	ja	Hauptzug, ausgenommen Stichstraße an Hausnummer 60 und 78 bis 118	Kapitelshof	BE	B1	1x/Woche	ja	Hauptzug, ausgenommen Stichstraße an Hausnummer 60 und 78 bis 118	Zusammenfassung zu einem Abschnitt
Karl-Barth-Straße	BO	B2	2x/Woche	ja	von Rheinweg bis Wasserland	Karl-Barth-Straße	BO	B2	2x/Woche	ja	Hauptzug von Rheinweg bis Wasserland Dottendorfer Straße	Zusammenfassung zu einem Abschnitt
Karl-Hoch-Straße	BO	B1	1x/Woche	ja	ausgenommen Stichstraßen	Karl-Hoch-Straße	BO	B1	1x/Woche	ja	Hauptzug der Spielstraße von An der Margarethenkirche bis Wendeanlage ausgenommen Stichstraßen	Positivkatalog
Karl-Hoch-Straße	BO	A0,5	14-tägig	ja	Stichstraßen zu Hausnummer 20 bis 28 und an Hausnummer 34 bis 48	Karl-Hoch-Straße	BO	A0,5	14-tägig	ja	Stichstraßen zu an Hausnummer 20 bis 28a und an Hausnummer 34 bis 48	Positivkatalog
Karl-Legien-Straße	BO	A0,5	14-tägig	ja	von Salierweg bis Ende	Karl-Legien-Straße	BO	A0,5	14-tägig	ja	von Hausnummer 55/146 bis Salierweg bis Ende	Positivkatalog
Karl-Legien-Straße	BO	B1	1x/Woche	ja	ausgenommen von Salierweg bis Ende	Karl-Legien-Straße	BO	B1	1x/Woche	ja	Hauptzug ausgenommen von Salierweg bis Ende Kranenweg	Positivkatalog
Karmeliterstraße	BE	B1	1x/Woche	ja	Hauptzug, ausgenommen von Hausnummer 3/20-22 bis Hausnummer 1e	Karmeliterstraße	BE	B1	1x/Woche	ja	Hauptzug, ausgenommen von Marktstraße bis Pfarrer-Marten-Straße Hausnummer 3 / 20, 22 bis Hausnummer 1e	Positivkatalog

Karmeliterstraße	BE	A0,5	14-tägig	ja	von Hausnummer 1d bis Hausnummer 3/20-22	Karmeliterstraße	BE	A0,5	14-tägig	ja	Fußgängerzone von Hausnummer 1e bis Hausnummer 3/20-22	Positivkatalog
Karmeliterstraße	BE	B1	1x/Woche	ja	Hauptzug, ausgenommen von Hausnummer 3 / 20, 22 bis Hausnummer 1e	Karmeliterstraße	BE	B1	1x/Woche	ja	Hauptzug von Fußgängerzone an , ausgenommen von Hausnummer 3/20-22 bis Hausnummer 1e Alte Schulstraße	Positivkatalog
Karmeliterstraße	BE	B1	1x/Woche	ja	Hauptzug, ausgenommen von Hausnummer 3 / 20, 22 bis Hausnummer 1e	Karmeliterstraße	BE	B1	1x/Woche	ja	Einbahnstraße von Siegburger Straße aus (an Hausnummer 5 bis 25) Hauptzug, ausgenommen von Hausnummer 3 / 20, 22 bis Hausnummer 1e	Positivkatalog
Käsbergstraße	BE	B1	1x/Woche	ja	ausgenommen Stichstraße zu Hausnummer 20 bis 32	Käsbergstraße	BE	B1	1x/Woche	ja	Hauptzug, ausgenommen Stichstraße zu Hausnummer 20 bis 32	Positivkatalog
Kastellstraße	BE	B1	1x/Woche	nein	ausgenommen Stichwege an Hausnummer 27 bis 31a und 26 bis 38	Kastellstraße	BE	B1	1x/Woche	nein	von Königswinterer Straße bis Hausnummer 26/27 ausgenommen Stichwege an Hausnummer 27 bis 31a und 26 bis 38	Positivkatalog
Keltenweg	BO	B1	1x/Woche	ja	ausgenommen Stichweg zu Hausnummer 24a bis 32	Keltenweg	BO	B1	1x/Woche	ja	Hauptzug ausgenommen Stichweg zu Hausnummer 24a bis 32	Positivkatalog
Kennedyallee	GO	B2	2x/Woche	ja	von Ludwig-Erhard-Allee bis Turmstraße, ausgenommen Stichstraße zu Hausnummer 111, 111a und 113 und zur Kolberger Straße	Kennedyallee	GO	B2	2x/Woche	ja	Hauptzug von Ludwig-Erhard-Allee Godesberger Allee bis Turmstraße, ausgenommen Stichstraße zu Hausnummer 111, 111a und 113 und zur Kolberger Straße	Zusammenfassung zu einem Abschnitt
Kennedyallee	GO	B0,5	14-tägig	ja	Stichstraßen an Hausnummer 23 bis 33, zur Cheruskerstraße und zur Kolberger Straße	Kennedyallee	GO	B0,5	14-tägig	ja	Stichstraßen an Hausnummer 23 bis 33, zur Cheruskerstraße und zur Kolberger Straße	Positivkatalog
Kennedyallee	GO	B0,5	14-tägig	ja	Stichstraßen an Hausnummer 23 bis 33, zur Cheruskerstraße und zur Kolberger Straße	Kennedyallee	GO	B0,5	14-tägig	ja	Stichstraßen an Hausnummer 23 bis 33, zur Cheruskerstraße und zur Kolberger Straße	Positivkatalog

Kessenicher Straße	BO	B1	1x/Woche	ja	von Bergstraße bis Dottendorfer Straße, ausgenommen Stichstraße zur Hausdorffstraße an Hausnummer 24 bis 28	Kessenicher Straße	BO	B1	1x/Woche	ja	Hauptzug von Bergstraße bis Dottendorfer Straße, ausgenommen Stichstraße zur Hausdorffstraße an Hausnummer 24 bis 28	Positivkatalog
Kessenicher Straße	BO	B1	1x/Woche	ja	von Christoph-Fischer-Weg bis Stichstraße an Hausnummer 265-269 Im Bachele, ausgenommen Stichstraße an Hausnummer 265 bis 269	Kessenicher Straße	BO	B1	1x/Woche	ja	Hauptzug von Christoph-Fischer-Weg Dottendorfer Straße bis Stichstraße an Hausnummer 265-269 Im Bachele, ausgenommen Stichstraße an Hausnummer 265 bis 269	Zusammenfassung zu einem Abschnitt
Kessenicher Straße	BO	B0,5	14-tägig	ja	Stichstraße zur Hausdorffstraße an Hausnummer 24 bis 28	Kessenicher Straße	BO	B0,5	14-tägig	ja	Stichstraße zur Hausdorffstraße an Hausnummer 24 bis 28	Positivkatalog
Kessenicher Straße	BO	A0,5	14-tägig	nein	Stichstraße an Hausnummer 265 bis 269	Kessenicher Straße	BO	A0,5	14-tägig	nein	Stichstraße Spielstraße an Hausnummer 265 bis 269	Positivkatalog
Kirchberg	GO	B0,5	14-tägig	ja	von Deutschherrenstraße bis einschließlich Hausnummer 31	Kirchberg	GO	B0,5	14-tägig	ja	Hauptzug von Deutschherrenstraße bis einschließlich Hausnummer 31	Positivkatalog
Kirchberg	GO	A0,5	14-tägig	ja	von Hausnummer 31 bis Ende	Kirchberg	GO	A0,5	14-tägig	ja	2 Stichstraßen an a) von Hausnummer 31 33 bis Ende 61 und b) 61 bis 65 und 36	Positivkatalog
Kirchstraße	BE	B1	1x/Woche	ja	ausgenommen von Königswinterer Straße bis Gallusstraße	Kirchstraße	BE	B1	1x/Woche	nein	ausgenommen von Königswinterer Straße bis Gallusstraße bis Im Meisengrund	Positivkatalog
Kleine Straße	BO	A0,5	14-tägig	ja	Stichstraße an Hausnummer 22	Kleine Straße	BO	A0,5	14-tägig	ja	Stichstraße an Hausnummer 20 und 22	Abschnittsklarstellung
Kleine Straße	BO	B0,5	14-tägig	ja	ausgenommen Stichstraße an Hausnummer 22	Kleine Straße	BO	B0,5	14-tägig	ja	von Wendeanlage an Hausnummer 24/26 und 35 bis Grootestraße ausgenommen Stichstraße an Hausnummer 22	Positivkatalog
Koblener Straße	GO	D7	1xtäglich	ja	von Aennchenplatz bis Bürgerstraße	Koblener Straße	GO	D7	1xtäglich	ja	von Aennchenplatz bis Bürgerstraße Am Kurpark	Zusammenfassung zu einem Abschnitt
Koblener Straße	GO	D7	1xtäglich	ja	von Bürgerstraße bis Am Kurpark	Koblener Straße	GO	D7	1xtäglich	ja	von Bürgerstraße Aennchenplatz bis Am Kurpark	Zusammenfassung zu einem Abschnitt
Koblener Straße	GO	B2	2x/Woche	ja	Straße zum Kleinen Theater	Koblener Straße	GO	B2	2x/Woche	ja	Stichstraße zum Kleinen Theater	Positivkatalog

Köhlstraße	HA	B0,5	14-tägig	ja	ausgenommen Stichstraßen an Hausnummer 12 bis 20 und 26 bis 46	Köhlstraße	HA	B0,5	14-tägig	ja	Hauptzug der Spielstraße von Réaumurstraße bis Lilienthalstraße ausgenommen Stichstraßen an Hausnummer 12 bis 20 und 26 bis 46	Positivkatalog
Köhlstraße	HA	A0,5	14-tägig	ja	Stichstraße an Hausnummer 24 bis 46	Köhlstraße	HA	A0,5	14-tägig	ja	Stichstraße an Hausnummer 24 und 36 bis 46	Abschnittsklar- stellung
Kölnstraße	BO	B2	2x/Woche	ja	von Kaiser-Karl-Ring bis Seehausstraße, ausgenommen Stichstraße zu Hausnummer 317 bis 331	Kölnstraße	BO	B2	2x/Woche	ja	Hauptzug von Kaiser- Karl-Ring bis Seehausstraße Schlesienstraße ausgenommen Stichstraße zu Hausnummer 317 bis 331	Zusammenfassung zu einem Abschnitt
Königsheimstraße	BE	B1	1x/Woche	nein	Stichstraße zwischen Rheinaustraße Hausnummer 200 / 202 und Johannes-Bücher- Ufer	Königsheimstraße	BE	B1	1x/Woche	nein	Stichstraße zwischen Rheinaustraße Hausnummer 200 / 202 und Johannes-Bücher- Ufer	Zusammenfassung zu einem Abschnitt
Königsheimstraße	BE	B1	1x/Woche	ja	von Rheinaustraße bis Hermannstraße, ausgenommen Stichstraße zwischen Hausnummer 200 / 202 und Johannes-Bücher- Ufer	Königsheimstraße	BE	B1	1x/Woche	ja	von Rheinaustraße bis Hermannstraße, ausgenommen Stichstraße zwischen Hausnummer 200 / 202 und Johannes-Bücher- Ufer	Zusammenfassung zu einem Abschnitt
Königswinterer Straße	BE	B2	2x/Woche	ja	Hauptzug, von Gustav- Kessler-Straße bis Dornenkreuzstraße und von Flutgraben bis Cäcilienstraße	Königswinterer Straße	BE	B2	2x/Woche	ja	Hauptzug, von Gustav- Kessler-Straße bis Dornenkreuzstraße und von Flutgraben bis Cäcilienstraße Stadteingang (Hausnummer 772/833)	Zusammenfassung zu einem Abschnitt
Konradstraße	BO	B1	1x/Woche	ja	ausgenommen Stichstraße zu Hausnummer 24 bis 32	Konradstraße	BO	B1	1x/Woche	ja	von Flodelingsweg bis Hausnummer 22/24 ausgenommen Stichstraße zu Hausnummer 24 bis 32	Positivkatalog
Konradstraße	BO	A0,5	14-tägig	ja	Stichstraße zu Hausnummer 24 bis 32	Konradstraße	BO	A0,5	14-tägig	nein	Stichstraße zu an Hausnummer 24 bis 32 und Albert-Schweitzer- Straße 8, 9 und 10	Positivkatalog
Konstantinstraße	GO	B1	1x/Woche	ja	von Römerplatz bis Am Erdbeerfeld	Konstantinstraße	GO	B1	1x/Woche	ja	Hauptzug von Römerplatz bis Am Erdbeerfeld	Positivkatalog

Konstantinstraße	GO	B1	1x/Woche	ja	von Am Erdbeerfeld bis Ende und Wohnstraße zu den Häusern von Tannenallee bis Hausnummer 155	Konstantinstraße	GO	B1	1x/Woche	ja	Hauptzug von Am Erdbeerfeld bis Ende Deichmanns Aue und Wohnstraße zu den Häusern von Tannenallee bis Hausnummer 155	Positivkatalog
Konstantinstraße	GO	B1	1x/Woche	ja	von Am Erdbeerfeld bis Ende und Wohnstraße zu den Häusern von Tannenallee bis Hausnummer 155	Konstantinstraße	GO	B1	1x/Woche	ja	von Am Erdbeerfeld bis Ende und Wohnstraße zu den Häusern von Tannenallee 4 bis Konstantinstraße 155	Positivkatalog
Kopenhagener Straße	BO	B0,5	14-tägig	ja	von Kölnstraße bis Brungsgasse, ausgenommen Stichstraße an Hausnummer 1 bis 15	Kopenhagener Straße	BO	B0,5	14-tägig	ja	Hauptzug von Kölnstraße bis Brungsgasse, ausgenommen Stichstraße an Hausnummer 1 bis 15	Positivkatalog
Kopenhagener Straße	BO	B0,5	14-tägig	ja	Stichstraße an Hausnummer 1 bis 15	Kopenhagener Straße	BO	B0,5	14-tägig	nein	Stichstraße an Hausnummer 1 bis 15	Positivkatalog
Körnerstraße	GO	B1	1x/Woche	ja	ausgenommen Stichstraße zu Hausnummer 5 bis 5f	Körnerstraße	GO	B1	1x/Woche	ja	Hauptzug ausgenommen Stichstraße zu Hausnummer 5 bis 5f	Positivkatalog
Körnerstraße	GO	A0,5	14-tägig	ja	Stichstraße zu Hausnummer 5 bis 5f	Körnerstraße	GO	A0,5	14-tägig	nein	Stichstraße zu an Hausnummer 5 3 bis 5f 7	Positivkatalog
Kreuzbergallee	BO	A0,5	14-tägig	ja	von Fridtjof-Nansen-Straße bis Ende	Kreuzbergallee	BO	A0,5	14-tägig	ja	von Fridtjof-Nansen-Straße bis Ende Hausnummer 43	Positivkatalog
Kreuzbergstraße	HA	B0,5	14-tägig	nein	von Im Pesch bis Zur Marterkapelle	Kreuzbergstraße	HA	B0,5	14-tägig	nein	von Im Pesch bis Zur Marterkapelle	Zusammenfassung zu einem Abschnitt
Kreuzbergweg	BO	B1	1x/Woche	ja	ausgenommen von Baumschulallee bis Beethovenstraße	Kreuzbergweg	BO	B1	1x/Woche	ja	ausgenommen von Baumschulallee bis Beethovenstraße bis Wegelerstraße	Positivkatalog
Kreuzherrenstraße	BE	B1	1x/Woche	ja	Stichstraße zu Hausnummer 53	Kreuzherrenstraße	BE	B1	1x/Woche	nein	Stichstraße zu Hausnummer 53	Kein Straßenbegleitgrün
Kronprinzenstraße	GO	B1	1x/Woche	ja	von Dürenstraße bis Denglerstraße	Kronprinzenstraße	GO	B1	1x/Woche	ja	von Dürenstraße bis Denglerstraße	Zusammenfassung zu einem Abschnitt
Kronprinzenstraße	GO	B1	1x/Woche	ja	von Rüngsdorfer Straße bis Dürenstraße und von Denglerstraße bis Beethovenallee	Kronprinzenstraße	GO	B1	1x/Woche	ja	von Rüngsdorfer Straße bis Dürenstraße und von Denglerstraße bis Beethovenallee	Zusammenfassung zu einem Abschnitt
Krummfuhr	BE	B1	1x/Woche	ja	bis einschließlich Wendehammer an Hausnummer 22	Krummfuhr	BE	B1	1x/Woche	ja	Hauptzug bis einschließlich Wendehammer an Hausnummer 22	Der Verbindungsweg zum Fuhrweg ist nicht gewidmet.

Kuckucksweg	HA	B0,5	14-tägig	nein	Hauptzug, ausgenommen Stichstraße zu Hausnummer 2 bis 14	Kuckucksweg	HA	B0,5	14-tägig	nein	Hauptzug Teilbereich an Hausnummer 1 bis 15 ausgenommen Stichstraße zu Hausnummer 2 bis 14	Positivkatalog
Kuckucksweg	HA	A0,5	14-tägig	nein	Stichstraße an Hausnummer 2 bis 14	Kuckucksweg	HA	A0,5	14-tägig	nein	Stichstraße Teilbereich an Hausnummer 2 bis 14	Positivkatalog
Küdinghovener Straße	BE	B1	1x/Woche	ja	ausgenommen Stichstraße zu Hausnummer 141 und anderen und Stichstraße neben Hausnummer 82	Küdinghovener Straße	BE	B1	1x/Woche	ja	Hauptzug ausgenommen Stichstraße zu Hausnummer 141 und anderen und Stichstraße neben Hausnummer 82	Positivkatalog
Küdinghovener Straße	BE	A0,5	14-tägig	nein	Stichstraße neben Hausnummer 82	Küdinghovener Straße	BE	A0,5	14-tägig	nein	Stichstraße neben an Hausnummer 82 bis 90	Positivkatalog
Küdinghovener Straße	BE	B1	1x/Woche	ja	Stichstraße zu Hausnummer 141 und anderen	Küdinghovener Straße	BE	B1	1x/Woche	ja	Stichstraße zu an Hausnummer 139, 139g, 141, 155/157, Eichendorffstraße 19/21 und 31 sowie zum Privatparkplatz (REWE) anderen	Positivkatalog
Küppersgarten	BE	B1	1x/Woche	ja	von Am Rehsprung bis Hardtweiherstraße	Küppersgarten	BE	B1	1x/Woche	ja	Hauptzug von Am Rehsprung bis Hardtweiherstraße	Zusammenfassung zu einem Abschnitt
Kurfürstenallee	GO	B1	1x/Woche	ja	Hauptzug von Am Kurpark bis Theodor-Heuss-Straße, ausgenommen Stichstraße an Hausnummer 28 bis 74	Kurfürstenallee	GO	B1	1x/Woche	ja	Hauptzug von Am Kurpark bis Theodor-Heuss-Straße, ausgenommen Stichstraße an Hausnummer 28 bis 74	Positivkatalog
Lambertusweg	BO	B1	1x/Woche	nein	ausgenommen Stichstraßen zu Hausnummer 2 bis 4, 6 bis 10	Lambertusweg	BO	B1	1x/Woche	nein	Hauptzug ausgenommen Stichstraßen zu Hausnummer 2 bis 4, 6 bis 10	Positivkatalog
Landgrabenweg	BE	B1	1x/Woche	ja		Landgrabenweg	BE	B1	1x/Woche	ja	von Kreuzherrenstraße bis Südbrücke	Gemäß Widmungsinformation ist der Teilbereich von Südbrücke bis Königswinterer Straße nicht gewidmet, weil der Ausbau der S13 abgewartet wird.
Landsberger Straße	BO	B1	1x/Woche	ja	ausgenommen Stichstraße zu Hausnummer 18 bis 32	Landsberger Straße	BO	B1	1x/Woche	ja	Hauptzug von Hausnummer 2 bis In den Dauen ausgenommen Stichstraße zu Hausnummer 18 bis 32	Abschnittsklarstellung

Landsberger Straße	BO	A0,5	14-tägig	ja	Stichstraße zu Hausnummer 18 bis 32	Landsberger Straße	BO	A0,5	14-tägig	ja	Stichstraße zu an Hausnummer 18 bis 32	Abschnittsklarstellung
Landsberger Straße	BO	B1	1x/Woche	ja	ausgenommen Stichstraße zu Hausnummer 18 bis 32	Landsberger Straße	BO	B1	1x/Woche	ja	Stichstraße an Hausnummer 23 bis 35 ausgenommen Stichstraße zu Hausnummer 18 bis 32	Abschnittsklarstellung
Langenbachstraße	BO	B1	1x/Woche	nein	ausgenommen Stichstraße zu Hausnummer 25 bis 29	Langenbachstraße	BO	B1	1x/Woche	nein	Hauptzug ausgenommen Stichstraße zu Hausnummer 25 bis 29	Positivkatalog
Langenbachstraße	BO	B1	1x/Woche	nein	ausgenommen Stichstraße zu Hausnummer 25 bis 29	Langenbachstraße	BO	B1	1x/Woche	nein	Stichstraße an Hausnummer 9 bis 17 ausgenommen Stichstraße zu Hausnummer 25 bis 29	Positivkatalog
Langenbachstraße	BO	A0,5	14-tägig	nein	Stichstraße zu Hausnummer 25 bis 29	Langenbachstraße	BO	A0,5	14-tägig	nein	Stichstraße zu an Hausnummer 25 bis 29 31	Positivkatalog
Langenbergsweg	GO	B1	1x/Woche	ja	ausgenommen Stichstraße an Hausnummer 42 bis 58	Langenbergsweg	GO	B1	1x/Woche	ja	Hauptzug von Domhofstraße bis Hausnummer 102/109 ausgenommen Stichstraße an Hausnummer 42 bis 58	Positivkatalog
Lannesdorfer Straße	GO	B1	1x/Woche	ja	von Kirchberg bis Hoverstraße	Lannesdorfer Straße	GO	B1	1x/Woche	ja	Hauptzug von Kirchberg bis Hoverstraße Am Noßbacher Weg	Zusammenfassung zu einem Abschnitt
Lannesdorfer Straße	GO	B1	1x/Woche	ja	von Kirchberg bis Hoverstraße	Lannesdorfer Straße	GO	B1	1x/Woche	ja	Parkplatz neben Hausnummer 18 von Kirchberg bis Hoverstraße	Positivkatalog
Legionsweg	BO	B1	1x/Woche	ja	Hauptzug, ausgenommen Stichstraße an Hausnummer 25 bis 27	Legionsweg	BO	B1	1x/Woche	ja	Hauptzug von Römerstraße bis Parkplatz an Hausnummer 14/16, ausgenommen Stichstraße an Hausnummer 25 bis 27	Positivkatalog
Leibnizstraße	GO	B0,5	14-tägig	ja	ausgenommen Stichstraße an Hausnummer 19 bis 21 und 29	Leibnizstraße	GO	B0,5	14-tägig	ja	Hauptzug von Philosophenring bis Wendeanlage an Hausnummer 63/92 ausgenommen Stichstraße an Hausnummer 19 bis 21 und 29	Positivkatalog
Lengsdorfer Hauptstraße	HA	B1	1x/Woche	ja	von Villemombler Straße bis Lingsgasse	Lengsdorfer Hauptstraße	HA	B1	1x/Woche	ja	von Enggasse Villemombler Straße bis Lingsgasse	Positivkatalog
Lengsdorfer Hauptstraße	HA	B1	1x/Woche	ja	von Lingsgasse bis An der Ohligsmühle	Lengsdorfer Hauptstraße	HA	B1	1x/Woche	ja	von Lingsgasse bis Hausnummer 90/97 An der Ohligsmühle	Zusammenfassung zu einem Abschnitt

Anlage 3

Lennéstraße	BO	B1	1x/Woche	ja	von Johannes-Henry-Straße bis Weberstraße	Lennéstraße	BO	B1	1x/Woche	ja	von Johannes-Henry-Straße bis Weberstraße	Zusammenfassung zu einem Abschnitt
Lessenicher Straße	HA	B1	1x/Woche	ja	ab Hausnummer 7 bis Am Burgweiher	Lessenicher Straße	HA	B1	1x/Woche	ja	ab Hausnummer 7 bis Am Burgweiher Bahnübergang	Zusammenfassung zu einem Abschnitt
Ließemer Straße	GO	B0,5	14-tägig	nein		Ließemer Straße	GO	B0,5	14-tägig	nein	von Lannesdorfer Straße bis Hausnummer 67/74 einschließlich	Der weitere Verlauf der K14 befindet sich außerhalb der geschlossenen Ortslage.
Lilienthalstraße	HA	B0,5	14-tägig	ja	ausgenommen Stichstraßen zu Hausnummer 9 bis 15 und 41 bis 45	Lilienthalstraße	HA	B0,5	14-tägig	ja	Hauptzug ausgenommen Stichstraßen zu Hausnummer 9 bis 15 und 41 bis 45	Positivkatalog
Lilienthalstraße	HA	A0,5	14-tägig	ja	Stichstraßen zu Hausnummer 9 bis 15 und 41 bis 45	Lilienthalstraße	HA	A0,5	14-tägig	ja	Stichstraßen zu an Hausnummer 9 bis 15 und 41 bis 45	Positivkatalog
Lilienweg	HA	B1	1x/Woche	ja	Hauptzug, von Alter Heerweg bis Nelkenweg	Lilienweg	HA	B1	1x/Woche	ja	Hauptzug, von Alter Heerweg bis Nelkenweg	Zusammenfassung zu einem Abschnitt
Limpericher Straße	BE	B1	1x/Woche	ja	Hauptzug von Siegfried-Leopold-Straße bis Stichstraße zu Hausnummer 156 ff, ausgenommen Stichstraße zu Hausnummer 156 und anderen	Limpericher Straße	BE	B1	1x/Woche	ja	Hauptzug von Friedrich-Breuer-Straße Siegfried-Leopold-Straße bis Stichstraße zu an Hausnummer 156ff 154a bis 188, ausgenommen Stichstraße zu Hausnummer 156 und anderen	Zusammenfassung zu einem Abschnitt
Limpericher Straße	BE	B1	1x/Woche	ja	Stichstraße zu Hausnummer 156 und anderen	Limpericher Straße	BE	B1	1x/Woche	ja	Stichstraße zu an Hausnummer 156 154a bis 188 und anderen	Abschnittsklarstellung
Lindenstraße	BE	B1	1x/Woche	ja	ausgenommen Stichstraße zu Hausnummer 2 bis 6	Lindenstraße	BE	B1	1x/Woche	ja	ausgenommen Stichstraße zu Hausnummer 2 bis 6	
Lipschitzstraße	BO	B0,5	14-tägig	ja	ausgenommen Stichstraße an Hausnummer 3, 4 und 5	Lipschitzstraße	BO	B0,5	14-tägig	ja	ausgenommen Stichstraße an Hausnummer 3, 4 und 5 Hauptzug von Am Propsthof bis Verweyenstraße	Positivkatalog
Lipschitzstraße	BO	B0,5	14-tägig	ja	ausgenommen Stichstraße an Hausnummer 3, 4 und 5	Lipschitzstraße	BO	B0,5	14-tägig	ja	ausgenommen Stichstraße an Hausnummer 3, 4 und 5 33, 40, 41, 42 und 43	Positivkatalog
Loki-Schmidt-Platz	BO	B1	1x/Woche	nein	Platzbereich	Loki-Schmidt-Platz	BO	B1	1x/Woche	ja	Platzbereich	Positivkatalog
Loki-Schmidt-Platz	BO	A0,5	14-tägig	nein	von Loki-Schmidt-Platz (Hausnummer 1 teilweise) bis Harleßstraße	Loki-Schmidt-Platz	BO	A0,5	14-tägig	nein	Spielstraße an Hausnummer 1 bis 5 von Loki-Schmidt-Platz (Hausnummer 1	Positivkatalog

											teilweise) bis Harleßstraße	
Loki-Schmidt-Platz	BO	A0,5	14-tägig	nein	von Loki-Schmidt-Platz (Hausnummer 1 teilweise) bis Harleßstraße	Loki-Schmidt-Platz	BO	A0,5	14-tägig	nein	Spielstraße an Hausnummer 2 bis 4 von Loki-Schmidt-Platz (Hausnummer 1 teilweise) bis Harleßstraße	Positivkatalog
Löwenburgstraße	BE	B1	1x/Woche	ja	von Pützchens Chaussee bis Ungartenstraße, ausgenommen von Burghofstraße bis Hausnummer 157 / 152	Löwenburgstraße	BE	B1	1x/Woche	ja	von Pützchens Chaussee bis Hausnummer 152/157 Ungartenstraße, ausgenommen von Burghofstraße bis Hausnummer 157 / 152	Zusammenfassung zu einem Abschnitt
Löwenburgstraße	BE	B1	1x/Woche	ja	von Pützchens Chaussee bis Ungartenstraße, ausgenommen von Burghofstraße bis Hausnummer 157 / 152	Löwenburgstraße	BE	B1	1x/Woche	nein	Stichstraße an Hausnummer 33 bis 37, von Pützchens Chaussee bis Ungartenstraße, ausgenommen von Burghofstraße bis Hausnummer 157 / 152	Gemäß Amtsblatt 7 vom 15.02.2012 gewidmet als Gemeindestraße, bei der die Belange der Erschließung der anliegenden Grundstücke überwiegen, A.
Luxemburger Straße	BO	B1	1x/Woche	ja	ausgenommen Stichstraße zu den Garagen von der Brüsseler Straße aus	Luxemburger Straße	BO	B1	1x/Woche	ja	Hauptzug an Hausnummer 1/1a, 2 bis 12, 25 und 37 ausgenommen Stichstraße zu den Garagen von der Brüsseler Straße aus	Positivkatalog
Maarweg	HA	B1	1x/Woche	ja	von Haubenlerchenweg bis Helmholtzstraße	Maarweg	HA	B1	1x/Woche	ja	Hauptzug von Am Burgweiher Haubenlerchenweg bis Helmholtzstraße Hausnummer 87/72	Zusammenfassung zu einem Abschnitt
Magdalenenstraße	BO	B2	2x/Woche	ja	von Frongasse bis Sebastianstraße	Magdalenenstraße	BO	B2	2x/Woche	ja	von Frongasse bis Sebastianstraße Rückumstraße	Positivkatalog
Magdalenenweg	BO	B0,5	14-tägig	nein	ausgenommen Stichstraße an Hausnummer 12 bis 14	Magdalenenweg	BO	B0,5	14-tägig	nein	Hauptzug von Henriettenstraße bis Wendeanlage an Hausnummer 10, 12 und 17 ausgenommen Stichstraße an Hausnummer 12 bis 14	Positivkatalog
Mainzer Straße	GO	B1	1x/Woche	ja	von Austraße / Drachenburgstraße bis Gunterstraße	Mainzer Straße	GO	B1	1x/Woche	ja	von Austraße / Drachenburgstraße bis Gunterstraße Hagenstraße	Positivkatalog

Mainzer Straße	GO	B1	1x/Woche	ja	von Gunterstraße bis Höhe Hausnummer 324 / Remagener Straße	Mainzer Straße	GO	B1	1x/Woche	ja	L123 von Gunterstraße Hagenstraße bis Höhe Hausnummer 324 / Remagener Straße	Positivkatalog
Marienforster Steinweg	GO	B0,5	14-tägig	ja	von Ölbergstraße bis Hausnummer 83, ausgenommen Stichstraßen	Marienforster Steinweg	GO	B0,5	14-tägig	ja	Hauptzug von Ölbergstraße bis Hausnummer 83, ausgenommen Stichstraßen	Positivkatalog
Marienforster Steinweg	GO	A0,5	14-tägig	ja	alle Stichstraßen von Ölbergstraße bis Hausnummer 83	Marienforster Steinweg	GO	A0,5	14-tägig	ja	alle 3 Stichstraßen von Ölbergstraße bis Hausnummer 83 an a) Hausnummer 39 bis 53, b) 55 bis 77a und c) rückwärtig Hausnummer 75 bis 77a sowie an 79 und 81	Positivkatalog
Marktstraße	BE	B1	1x/Woche	nein	von Adelheidsplatz bis Am Weidenbach, ausgenommen Platz und Stichstraßen zwischen Hausnummer 35a und Friedenstraße	Marktstraße	BE	B1	1x/Woche	nein	Hauptzug von Adelheidsplatz Karmeliterstraße bis Alte Schulstraße Am Weidenbach, ausgenommen Platz und Stichstraßen zwischen Hausnummer 35a und Friedenstraße	Zusammenfassung zu einem Abschnitt
Martin-Legros-Straße	BO	B0,5	14-tägig	ja	Hauptzug	Martin-Legros-Straße	BO	B0,5	14-tägig	ja	Hauptzug von Gielsdorfer Straße bis Wendeanlage an Hausnummer 84, 100 bis 104 sowie rückwärtig Meßdorfer Straße 144 bis 152	Positivkatalog
Martin-Legros-Straße	BO	B0,5	14-tägig	ja	Hauptzug	Martin-Legros-Straße	BO	B0,5	14-tägig	ja	Hauptzug Stichstraße an Hausnummer 40, 48, 52 und 56 sowie rückwärtig Meßdorfer Straße 170 bis 174	Positivkatalog
Martin-Legros-Straße	BO	A0,5	14-tägig	ja	Stichstraßen an Hausnummer 48 bis 50, 52 bis 58 und 79 bis 81	Martin-Legros-Straße	BO	A0,5	14-tägig	nein	3 Stichstraßen an a) Hausnummer 48 bis 50 und Meßdorfer Straße 116 bis 168a b) Hausnummer 52 bis 58 und c) Hausnummer 79, bis 81 und 124	Kein Straßenbegleitgrün
Martinsplatz	BO	D14	2xtägig	nein	von Am Hof/Wesselstraße bis Münsterplatz	Martinsplatz	BO	D14	2xtägig	nein	von Am Hof/Wesselstraße bis Münsterplatz bis Am Hof	Positivkatalog
Martinsplatz	BO	B6	6x/Woche	nein	von Am Neutor bis Wesselstraße	Martinsplatz	BO	B6	6x/Woche	nein	von Am Neutor bis Wesselstraße Am Hof	Positivkatalog

Martinstraße	GO	B0,5	14-tägig	nein	ausgenommen von Hohle Gasse bis Lehnputz	Martinstraße	GO	B0,5	14-tägig	nein	von Muffendorfer Hauptstraße bis ausgenommen von Hohle Gasse bis Lehnputz	Positivkatalog
Max-Born-Straße	BE	B1	1x/Woche	ja	ausgenommen Garagenfront	Max-Born-Straße	BE	B1	1x/Woche	ja	ausgenommen Garagenfront von Veilchenweg bis Hausnummer 7/24	Positivkatalog
Max-Planck-Straße	GO	B1	1x/Woche	ja	Hauptzug von Kortrijker Straße bis Ende, ausgenommen Stichstraße an Hausnummer 59 bis 71 und 73 bis 113	Max-Planck-Straße	GO	B1	1x/Woche	ja	Hauptzug von Kortrijker Straße bis Ende, ausgenommen Stichstraße an Hausnummer 59 bis 71 und 73 bis 113	Zusammenfassung zu einem Abschnitt
Maxstraße	BO	B2	2x/Woche	ja	ausgenommen Stichstraße an Hausnummer 1 bis 21 und 75 bis 77	Maxstraße	BO	B2	2x/Woche	ja	Hauptzug von Heerstraße bis Breite Straße ausgenommen Stichstraße an Hausnummer 1 bis 21 und 75 bis 77	Positivkatalog
Meckenheimer Allee	BO	B2	2x/Woche	ja	von Baumschulallee bis Poppelsdorfer Allee	Meckenheimer Allee	BO	B2	2x/Woche	ja	von Baumschulallee bis Poppelsdorfer Allee Am Botanischen Garten	Zusammenfassung zu einem Abschnitt
Meckenheimer Straße	GO	B1	1x/Woche	ja	von Mainzer Straße bis Rolandswerther Straße	Meckenheimer Straße	GO	B1	1x/Woche	ja	von Mainzer Straße bis Rolandswerther Straße An der Nesselburg	Zusammenfassung zu einem Abschnitt
Meckenheimer Straße	GO	A0,5	14-tägig	ja	Stichstraße zu Hausnummer 64 bis 66	Meckenheimer Straße	GO	A0,5	14-tägig	ja	Stichstraße zu an Hausnummer 64 bis 66 sowie rückwärtig Bachemer Straße 1	Positivkatalog
Mehlemer Straße	GO	B0,5	14-tägig	nein	von Lannesdorfer Straße bis Am Noßbacher Weg	Mehlemer Straße	GO	B0,5	14-tägig	ja	von Lannesdorfer Straße bis Am Noßbacher Weg	Straßenbegleitgrün
Meisenweg	BO	B0,5	14-tägig	ja	ausgenommen Stichstraße an Hausnummer 11 bis 13 und 10 bis 14	Meisenweg	BO	B0,5	14-tägig	ja	Hauptzug ausgenommen Stichstraße an Hausnummer 11 bis 13 und 10 bis 14	Positivkatalog
Meitnerstraße	GO	B0,5	14-tägig	ja	ausgenommen Stichstraße zu den Parkplätzen / Garagenhof	Meitnerstraße	GO	B0,5	14-tägig	ja	Hauptzug von Mallwitzstraße bis Merianstraße ausgenommen Stichstraße zu den Parkplätzen / Garagenhof	Positivkatalog

Melbweg	BO	B0,5	14-tägig	ja	von Trierer Straße bis Hausnummer 6/7, ausgenommen Stichstraße an Hausnummer 6 bis 14 und 14a	Melbweg	BO	B0,5	14-tägig	ja	Hauptzug von Trierer Straße bis Hausnummer 6/7; ausgenommen Stichstraße an Hausnummer 6 bis 14 und 14a	Positivkatalog
Mendelssohnstraße	GO	B1	1x/Woche	ja	Hauptzug, ausgenommen Stichstraße an Hausnummer 1 bis 11	Mendelssohnstraße	GO	B1	1x/Woche	ja	Hauptzug von Kapellenweg bis Konstantinstraße; ausgenommen Stichstraße an Hausnummer 1 bis 11	Positivkatalog
Merianstraße	GO	B0,5	14-tägig	ja	ausgenommen Stichstraße von Hausnummer 2 bis 18 und ab Meitnerstraße bis Ende	Merianstraße	GO	B0,5	14-tägig	ja	Hauptzug von Mallwitzstraße bis Meitnerstraße ausgenommen Stichstraße von Hausnummer 2 bis 18 und ab Meitnerstraße bis Ende	Positivkatalog
Merianstraße	GO	A0,5	14-tägig	ja	Stichstraße von Hausnummer 2 bis 18 und ab Meitnerstraße bis Ende	Merianstraße	GO	A0,5	14-tägig	ja	Hauptzug von Hausnummer 2 bis 18 und ab Meitnerstraße bis Wendeanlage an Hausnummer 75 bis 77, 87 und rückwärtig Mallwitzstraße 59 bis 67 Ende	Positivkatalog
Merianstraße	GO	A0,5	14-tägig	ja	Stichstraße von Hausnummer 2 bis 18 und ab Meitnerstraße bis Ende	Merianstraße	GO	A0,5	14-tägig	ja	2 Stichstraßen an a) von Hausnummer 2 bis 18, Meitnerstraße 1 bis 6 und Mallwitzstraße 19 bis 37 sowie b) an Hausnummer 95 und Mallwitzstraße 67 bis 71	Positivkatalog
Meißdorfer Straße	BO	B0,5	14-tägig	ja	ausgenommen Stichstraße zu Hausnummer 328 bis 338	Meißdorfer Straße	BO	B0,5	14-tägig	nein	Hauptzug von Siemensstraße bis Dompfaffenweg ausgenommen Stichstraße zu Hausnummer 328 bis 338	Positivkatalog
Meißdorfer Straße	BO	A0,5	14-tägig	ja	Stichstraße zu Hausnummer 328 bis 338	Meißdorfer Straße	BO	A0,5	14-tägig	ja	Stichstraße zu an Hausnummer 328 bis 338 sowie Forellstraße 1 bis 11	Positivkatalog
Messerschmittstraße	HA	B0,5	14-tägig	ja	Hauptzug, ausgenommen Stichstraßen zu Hausnummer 14 bis 34 und 27 bis 45	Messerschmittstraße	HA	B0,5	14-tägig	ja	Hauptzug; ausgenommen Stichstraßen zu Hausnummer 14 bis 34 und 27 bis 45	Positivkatalog

Messerschmittstraße	HA	A0,5	14-tägig	ja	Stichstraßen zu Hausnummer 14 bis 34 und 27 bis 45	Messerschmittstraße	HA	A0,5	14-tägig	ja	3 Stichstraßen zu an a) Hausnummer 4 14, 16, 34 und Gebrüder-Wright-Straße 45 und 47, b) an Hausnummer 16, 18 30 bis 34 und rückwärtig 52 bis 56 und c) an Hausnummer 27 bis 45	
Mittelstraße	GO	B1	1x/Woche	ja	ausgenommen Stichstraße ab Wurzerstraße entlang der Häuser Nummer 22 bis 28a (einschließlich)	Mittelstraße	GO	B1	1x/Woche	ja	Hauptzug von Gotenstraße bis Kennedyallee ausgenommen Stichstraße ab Wurzerstraße entlang der Häuser Nummer 22 bis 28a (einschließlich)	Positivkatalog
Mohrstraße	BO	B0,5	14-tägig	ja	ausgenommen Garagenzufahrt neben Hausnummer 1 bis Verweyenstraße	Mohrstraße	BO	B0,5	14-tägig	ja	Hauptzug von Verweyenstraße bis Ende ausgenommen Garagenzufahrt neben Hausnummer 1 bis Verweyenstraße	Positivkatalog
Moltkestraße	GO	B3	3x/Woche	ja	von Plittersdorfer Straße bis Löbestraße, ausgenommen entlang der Hausnummer 28 bis 38a	Moltkestraße	GO	B3	3x/Woche	ja	von Plittersdorfer Straße bis Löbestraße, ausgenommen entlang der Hausnummer 28 bis 38a	Positivkatalog
Moltkestraße	GO	B2	2x/Woche	ja	von Löbestraße bis Ende	Moltkestraße	GO	B2	2x/Woche	ja	von Löbestraße Ria-Maternus-Platz bis Ende Friedrichallee/Koblenzer Straße	Positivkatalog
Mönkemöllerstraße	BO	B1	1x/Woche	ja	ausgenommen Stichstraße zu Hausnummer 36 ff	Mönkemöllerstraße	BO	B1	1x/Woche	ja	von Quirinstraße bis Hausnummer 17/36 ausgenommen Stichstraße zu Hausnummer 36 ff	Positivkatalog
Mönkemöllerstraße	BO	A0,5	14-tägig	ja	Stichstraße zu Hausnummer 36 ff	Mönkemöllerstraße	BO	A0,5	14-tägig	ja	Stichstraßen zu an Hausnummer 36 ff bis 42 und 37 bis 39	Positivkatalog
Mühlenbachstraße	BE	A0,5	14-tägig	nein	von Burbankstraße bis Adolf-Quad-Straße und Stichstraßen an Hausnummer 17 bis 21 und 35 bis 59	Mühlenbachstraße	BE	A0,5	14-tägig	nein	Hauptzug von Burbankstraße bis Adolf-Quad-Straße und Stichstraßen an Hausnummer 17 bis 21 und 35 bis 59	Positivkatalog
Mühlenbachstraße	BE	B1	1x/Woche	nein	ausgenommen von Burbankstraße bis Adolf-Quad-Straße und Stichstraßen an Hausnummer 17 bis 21 und 35 bis 59	Mühlenbachstraße	BE	B1	1x/Woche	nein	ausgenommen Hauptzug von Adolf-Quad-Straße bis Burbankstraße und Stichstraßen an Hausnummer 17 bis 21 und 35 bis 59	Positivkatalog

											Hausnummer 50 und 83/83b	
Mühlenbachstraße	BE	A0,5	14-tägig	nein	von Burbankstraße bis Adolf-Quad-Straße und Stichstraßen an Hausnummer 17 bis 21 und 35 bis 59	Mühlenbachstraße	BE	A0,5	14-tägig	nein	Adolf-Quad-Straße bis Burbankstraße und 2 Stichstraßen an a) Hausnummer 17 bis 21 und b) Hausnummer 35 bis 59	Positivkatalog
Müldorfer Anger	BE	A0,5	14-tägig	ja		Müldorfer Anger	BE	A0,5	14-tägig	ja	Stichstraße an Hausnummer 1/1a und 2	Positivkatalog
Müldorfer Straße	BE	B1	1x/Woche	ja	von Siegburger Straße bis Glückstraße, ausgenommen Stichstraße an Hausnummer 52 bis 64	Müldorfer Straße	BE	B1	1x/Woche	ja	Hauptzug von Siegburger Straße bis Glückstraße Reinold-Hagen-Straße, ausgenommen Stichstraße an Hausnummer 52 bis 64	Zusammenfassung zu einem Abschnitt
Nachtigallenweg	BO	A0,5	14-tägig	nein	von Clemens-August-Platz bis Hausnummer 25	Nachtigallenweg	BO	A0,5	14-tägig	nein	von Clemens-August-Platz bis Hausnummer 3 25	Positivkatalog
Nachtigallenweg	BO	A0,5	14-tägig	nein	von Clemens-August-Platz bis Hausnummer 25	Nachtigallenweg	BO	A0,5	14-tägig	nein	von Clemens-August-Platz bis Stichstraße an Hausnummer 23, 25 und Robert-Koch-Straße 36	Positivkatalog
Nelkenweg	HA	B0,5	14-tägig	ja	von Bahnhofstraße bis Lilienweg und von Rosenhain bis Ende	Nelkenweg	HA	B0,5	14-tägig	ja	von Bahnhofstraße bis Lilienweg und von Rosenhain bis Ende	Zusammenfassung zu einem Abschnitt
Neustraße	BE	B1	1x/Woche	ja	von Goetheallee bis Auf dem Grendt	Neustraße	BE	B1	1x/Woche	ja	von Goetheallee Obere Wilhelmstraße bis Auf dem Grendt Ende	Zusammenfassung zu einem Abschnitt
Niebuhrstraße	BO	B1	1x/Woche	nein	von Weberstraße bis Johannes-Henry-Straße	Niebuhrstraße	BO	B1	1x/Woche	nein	von Johannes-Henry-Straße bis Weberstraße	Zusammenfassung zu einem Abschnitt
Niebuhrstraße	BO	B1	1x/Woche	nein	von Johannes-Henry-Straße bis Kaiserstraße	Niebuhrstraße	BO	B1	1x/Woche	nein	von Kaiserstraße bis Johannes-Henry-Straße	Zusammenfassung zu einem Abschnitt
Oberaustraße	GO	B0,5	14-tägig	nein	von Hagenstraße bis Rolandswerther Straße, ausgenommen Stichweg neben Hausnummer 38, Verbindungsweg an Hausnummer 88a und 90 zur Rodderbergstraße	Oberaustraße	GO	B0,5	14-tägig	nein	Hauptzug von Hagenstraße bis Rolandswerther Straße einschließlich Buswendeschleife, ausgenommen Stichweg neben Hausnummer 38, Verbindungsweg an Hausnummer 88a und	Positivkatalog

											90-zur Rodderbergstraße	
Oberaustraße	GO	A0,5	14-tägig	nein	Stichweg neben Hausnummer 38 und Verbindungsweg an Hausnummer 88a und 90 zur Rodderbergstraße	Oberaustraße	GO	A0,5	14-tägig	nein	Stichweg neben an Hausnummer 36a und 38 und Verbindungsweg an Hausnummer 88a und 90 zur Rodderbergstraße	Positivkatalog
Oberaustraße	GO	A0,5	14-tägig	nein	Stichweg neben Hausnummer 38 und Verbindungsweg an Hausnummer 88a und 90 zur Rodderbergstraße	Oberaustraße	GO	A0,5	14-tägig	nein	Stichweg neben Hausnummer 38 und Verbindungsweg an Hausnummer 88a und 90 zur Rodderbergstraße	Positivkatalog
Oberaustraße	GO	B0,5	14-tägig	nein	von Hagenstraße bis Rolandswerther Straße, ausgenommen Stichweg neben Hausnummer 38, Verbindungsweg an Hausnummer 88a und 90 zur Rodderbergstraße	Oberaustraße	GO	B0,5	14-tägig	nein	Stichstraße zur Rolandswerther Straße an Hausnummer 122, 124, 149 und Rolandswerther Straße 126 Hauptzug von Hagenstraße bis Rolandswerther Straße, ausgenommen Stichweg neben Hausnummer 38, Verbindungsweg an Hausnummer 88a und 90 zur Rodderbergstraße	Positivkatalog und Änderung der Straßenklasse der Stichstraße, da die Kriterien einer Hauptverkehrsstraße nicht erfüllt sind.
Oberdorfstraße	BE	B1	1x/Woche	nein	von Geislarstraße bis Meindorfer Straße, ausgenommen Stichstraße zur Kirche (an Hausnummer 18a bis 20c) und von Hausnummer 84 bis Schnufertsberg	Oberdorfstraße	BE	B1	1x/Woche	nein	Hauptzug von Bergergasse Geislarstraße bis Meindorfer Straße, ausgenommen Stichstraße zur Kirche (an Hausnummer 18a bis 20c) und von Hausnummer 84 bis Schnufertsberg	Positivkatalog
Oberdorfstraße	BE	B1	1x/Woche	nein	von Meindorfer Straße bis einschließlich Häuser Nummer 82 / 75	Oberdorfstraße	BE	B1	1x/Woche	nein	Hauptzug von Meindorfer Straße bis einschließlich Hausnummer 75/82 Häuser Nummer 82 / 75	Positivkatalog
Oberdorfstraße	BE	A0,5	14-tägig	nein	Stichstraße zur Kirche (an Hausnummer 18a bis 20c) und von	Oberdorfstraße	BE	A0,5	14-tägig	nein	Hauptzug Stichstraße zur Kirche (an Hausnummer 18a bis 20c) und von	Positivkatalog

					Hausnummer 84 bis Schnufertsberg						Hausnummer 84 bis Schnufertsberg	
Oberdorfstraße	BE	B1	1x/Woche	nein	von Meindorfer Straße bis einschließlich Häuser Nummer 82 / 75	Oberdorfstraße	BE	B1	1x/Woche	nein	Stichstraße an Hausnummer 49, 49a bis 49h, 51, 51b und 51c	Positivkatalog
Oberdorfstraße	BE	A0,5	14-tägig	nein	Stichstraße zur Kirche (an Hausnummer 18a bis 20c) und von Hausnummer 84 bis Schnufertsberg	Oberdorfstraße	BE	A0,5	14-tägig	nein	2 Stichstraßen a) zur Kirche (an Hausnummer 18a bis 20c) und b) zwischen Hausnummer 49h und 51a und von Hausnummer 84 bis Schnufertsberg	Positivkatalog
Oppelner Straße	BO	B2	2x/Woche	ja	von Schlesienstraße bis Hohe Straße	Oppelner Straße	BO	B2	2x/Woche	ja	Hauptzug von Am Josephinium Schlesienstraße bis Hohe Straße	Zusammenfassung zu einem Abschnitt
Oppelner Straße	BO	B2	2x/Woche	ja	von Schlesienstraße bis Hohe Straße	Oppelner Straße	BO	B2	2x/Woche	ja	Stichstraße an Hausnummer 51 bis 63 von Schlesienstraße bis Hohe Straße	Positivkatalog und Änderung der Straßenklasse der Stichstraße, da die Kriterien einer Hauptverkehrsstraße nicht erfüllt sind.
Orchideenweg	HA	B0,5	14-tägig	ja	ausgenommen Stichstraße zu Hausnummer 47 und anderen	Orchideenweg	HA	B0,5	14-tägig	ja	ausgenommen Stichstraße zu Hausnummer 47 und anderen Hauptzug von Lessenicher Straße bis Bahnhofstraße	Positivkatalog
Orchideenweg	HA	B0,5	14-tägig	ja	ausgenommen Stichstraße zu Hausnummer 47 und anderen	Orchideenweg	HA	B0,5	14-tägig	ja	ausgenommen Stichstraße zu Hausnummer 47 und anderen Stichstraße an Hausnummer 11 bis 25	Positivkatalog
Orchideenweg	HA	A0,5	14-tägig	ja	Stichstraße zu Hausnummer 47 und anderen	Orchideenweg	HA	A0,5	14-tägig	nein	Stichstraße zu an Hausnummer 47 43 und anderen bis 51	Positivkatalog
Osloer Straße	BO	B1	1x/Woche	ja	von Kopenhagener Straße bis Hausnummer 191 (exklusiv) sowie Stichstraße an Hausnummer 2 und 4, ausgenommen Stichstraßen an Hausnummer 18 bis 58, 60 bis 92, 101 bis 123, 125 bis 137 und 157 bis 159 sowie entlang Hausnummer 171 bis 183	Osloer Straße	BO	B1	1x/Woche	ja	Hauptzug von Kopenhagener Straße bis Hausnummer 191 (exklusiv) sowie Stichstraße an Hausnummer 2 und 4, ausgenommen Stichstraßen an Hausnummer 18 bis 58, 60 bis 92, 101 bis 123, 125 bis 137 und 157 bis 159 sowie entlang Hausnummer 171 bis 183	Positivkatalog

Osloer Straße	BO	B1	1x/Woche	ja	von Kopenhagener Straße bis Hausnummer 191 (exklusiv) sowie Stichstraße an Hausnummer 2 und 4, ausgenommen Stichstraßen an Hausnummer 18 bis 58, 60 bis 92, 101 bis 123, 125 bis 137 und 157 bis 159 sowie entlang Hausnummer 171 bis 183	Osloer Straße	BO	B1	1x/Woche	ja	von Kopenhagener Straße bis Hausnummer 191 (exklusiv) sowie Stichstraße an Hausnummer 2 und 4, ausgenommen Stichstraßen an Hausnummer 18 bis 58, 60 bis 92, 101 bis 123, 125 bis 137 und 157 bis 159 sowie entlang Hausnummer 171 bis 183	Positivkatalog
Oststraße	GO	D7	1xtätig	ja	ausgenommen Stichstraße von Hausnummer 8 bis 14	Oststraße	GO	D7	1xtätig	ja	ausgenommen Stichstraße von Hausnummer 8 bis 14	Zusammenfassung zu einem Abschnitt
Paul-Schumacher-Straße	BE	B1	1x/Woche	nein	ausgenommen Stichstraße zu Hausnummer 27 bis 31	Paul-Schumacher-Straße	BE	B1	1x/Woche	nein	Hauptzug ausgenommen Stichstraße zu Hausnummer 27 bis 31	Positivkatalog
Paul-Schumacher-Straße	BE	A0,5	14-tägig	nein	Stichstraße zu Hausnummer 27 bis 31	Paul-Schumacher-Straße	BE	A0,5	14-tägig	nein	Stichstraße zu an Hausnummer 25 27 bis 31	Positivkatalog
Petersbergstraße	GO	B0,5	14-tägig	ja	Hauptzug, ausgenommen Stichstraße an Hausnummer 22, 24 und 38	Petersbergstraße	GO	B0,5	14-tägig	ja	Hauptzug, ausgenommen Stichstraße an Hausnummer 22, 24 und 38	Positivkatalog
Peter-Schwingen-Straße	GO	B0,5	14-tägig	ja	zwischen Hopmannstraße und Wendehammer	Peter-Schwingen-Straße	GO	B0,5	14-tägig	ja	Hauptzug zwischen Hopmannstraße und Wendehammer Wendeanlage an Hausnummer 6, 17, 23 und 40	Positivkatalog
Peter-Schwingen-Straße	GO	A0,5	14-tägig	ja	Stichstraßen an Hausnummer 17 bis 49 sowie zwischen Wendehammer und Klosterbergstraße	Peter-Schwingen-Straße	GO	A0,5	14-tägig	nein	2 Stichstraßen an a) Hausnummer 17 bis 27 und 33 bis 49 und b) Hausnummer 23, 31 und 40 sowie zwischen Wendehammer und Klosterbergstraße	Positivkatalog
Philippsonstraße	HA	B0,5	14-tägig	nein	ausgenommen Stichstraße an Hausnummer 13, 20	Philippsonstraße	HA	B0,5	14-tägig	nein	Hauptzug von Hankelstraße bis Goldfußstraße ausgenommen Stichstraße an Hausnummer 13, 20	Positivkatalog
Philippsonstraße	HA	A0,5	14-tägig	nein	Stichstraße an Hausnummer 13, 20	Philippsonstraße	HA	A0,5	14-tägig	nein	Stichstraße an Hausnummer 13, 20 sowie Goldfußstraße 2 und Fahrenheitstraße 12 bis 20	Positivkatalog

Philosophenring	GO	B0,5	14-tägig	ja	ausgenommen Stichstraße rückwärtig Leibnizstraße 19 und 21	Philosophenring	GO	B0,5	14-tägig	ja	Hauptzug ausgenommen Stichstraße rückwärtig Leibnizstraße 19 und 21	Positivkatalog
Pleimesstraße	BO	B1	1x/Woche	nein	ausgenommen Stichstraße zu Hausnummer 5 bis 7	Pleimesstraße	BO	B1	1x/Woche	nein	Hauptzug von Hausdorffstraße bis Kessenicher Straße ausgenommen Stichstraße zu Hausnummer 5 bis 7	Positivkatalog
Pleimesstraße	BO	A0,5	14-tägig	nein	Stichstraße zu Hausnummer 5 bis 7	Pleimesstraße	BO	A0,5	14-tägig	nein	Stichstraße zu an Hausnummer 5 3 bis 7 sowie Kessenicher Straße 84 und 92 bis 110	Positivkatalog
Plittersdorfer Straße	GO	B2	2x/Woche	ja	von Bonner Straße / Moltkestraße bis Körnerstraße	Plittersdorfer Straße	GO	B2	2x/Woche	ja	von Bonner Straße / Moltkestraße bis Körnerstraße Am Schaumburger Hof	Zusammenfassung zu einem Abschnitt
Pommernstraße	BO	B0,5	14-tägig	ja	ausgenommen Stichstraßen zu Hausnummer 3a und ab 21 / 22 bis Ende	Pommernstraße	BO	B0,5	14-tägig	ja	Hauptzug von Oppelner Straße bis Wendeanlage/Parkplatz an Hausnummer 10a, 17 bis 21, 18 bis 22 und Siebenbürgenstraße 1 ausgenommen Stichstraßen zu Hausnummer 3a und ab 21 / 22 bis Ende	Positivkatalog
Pommernstraße	BO	A0,5	14-tägig	ja	Stichstraßen an Hausnummer 1/3a und ab 21 / 22 bis Ende	Pommernstraße	BO	A0,5	14-tägig	ja	Stichstraßen an Hausnummer 1, 3a/3b und ab 21 / 22 bis Ende	Positivkatalog
Poppelsdorfer Allee	BO	B2	2x/Woche	ja	von Bundesbahn bis Prinz-Albert-Straße und von Bonner Talweg bis Am Poppelsdorfer Weiher / Meckenheimer Allee	Poppelsdorfer Allee	BO	B2	2x/Woche	ja	von Bundesbahn bis Prinz-Albert-Straße und von Bonner Talweg bis Am Poppelsdorfer Weiher / Meckenheimer Allee	Positivkatalog
Poppelsdorfer Allee	BO	B2	2x/Woche	ja	von Bundesbahn bis Prinz-Albert-Straße und von Bonner Talweg bis Am Poppelsdorfer Weiher / Meckenheimer Allee	Poppelsdorfer Allee	BO	B2	2x/Woche	ja	von Bundesbahn bis Prinz-Albert-Straße und von Bonner Talweg bis Am Poppelsdorfer Weiher / Meckenheimer Allee	Positivkatalog
Prager Straße	BO	B1	1x/Woche	ja	von Pariser Straße bis Hausnummer 45/60, ausgenommen Stichstraßen an Hausnummer 45 bis 59 und 60 bis 70	Prager Straße	BO	B1	1x/Woche	ja	Hauptzug von Pariser Straße bis Hausnummer 45/60, ausgenommen Stichstraßen an Hausnummer 45 bis 59 und 60 bis 70	Positivkatalog

Pregelstraße	BO	B0,5	14-tägig	nein	ausgenommen Stichwege zu Hausnummer 2 bis 10, 12 bis 20, 22 bis 30 und 32 bis 36	Pregelstraße	BO	B0,5	14-tägig	nein	Hauptzug von Oderstraße bis Gierolstraße ausgenommen Stichwege zu Hausnummer 2 bis 10, 12 bis 20, 22 bis 30 und 32 bis 36	Positivkatalog
Pregelstraße	BO	A0,5	14-tägig	nein	Stichwege zu Hausnummer 2 bis 10, 12 bis 20, 22 bis 30 und 32 bis 36	Pregelstraße	BO	A0,5	14-tägig	nein	4 Stichwege zu an Hausnummer 2 bis 10, 12 bis 20, 22 bis 30 und 32 bis 36 und Oderstraße 20 bis 28	Positivkatalog
Professor-Neu-Allee	BE	B2	2x/Woche	ja	von Combahnstraße bis Hochwasserdamm	Professor-Neu-Allee	BE	B2	2x/Woche	ja	von Combahnstraße bis Hochwasserdamm Kaiser-Konrad-Straße	Positivkatalog
Provinzialstraße	HA	B1	1x/Woche	ja	von Auf der Kaiserfuhr bis Frechengasse, ausgenommen Stichstraße an Hausnummer 91 / 93	Provinzialstraße	HA	B1	1x/Woche	ja	Hauptzug von Auf der Kaiserfuhr Uhlgasse bis Frechengasse, ausgenommen Stichstraße an Hausnummer 91 / 93	Positivkatalog
Pützhecke	BE	A0,5	14-tägig	nein	von Wendehammer bis Hoholzstraße	Pützhecke	BE	A0,5	14-tägig	nein	Stichstraße von Wendehammer bis an Hausnummer 1, 3, 4 und Hoholzstraße 10a	Positivkatalog
Pützhecke	BE	B1	1x/Woche	nein	ausgenommen von Wendehammer bis Hoholzstraße	Pützhecke	BE	B1	1x/Woche	nein	ausgenommen von Wendeanlage hammer an Hausnummer 3, 4, 5 und 10 bis Hoholzstraße Veilchenweg	Positivkatalog
Pützstraße	BO	B2	2x/Woche	ja	von Karthäuserplatz bis Hausdorffstraße	Pützstraße	BO	B2	2x/Woche	ja	von Karthäuserplatz Nikolausstraße bis Hausdorffstraße Burbacher Straße	Anpassung an Straßenverlauf
Pützstraße	BO	B2	2x/Woche	ja	von Hausdorffstraße bis Burbacher Straße	Pützstraße	BO	B2	2x/Woche	ja	von Hausdorffstraße Nikolausstraße bis Burbacher Straße	Zusammenfassung zu einem Abschnitt
Rastenweg	BE	B1	1x/Woche	nein	ausgenommen von Königswinterer Straße bis Im Alten Wingert	Rastenweg	BE	B1	1x/Woche	nein	von Gallusstraße bis ausgenommen von Königswinterer Straße bis Im Alten Wingert	Positivkatalog
Rastenweg	BE	A0,5	14-tägig	nein	von Königswinterer Straße bis Im Alten Wingert	Rastenweg	BE	A0,5	14-tägig	nein	von Königswinterer Straße bis einschließlich Parkplatz Höhe Im Alten Wingert	Positivkatalog

Réaumurstraße	HA	B0,5	14-tägig	ja	ausgenommen Stichstraßen zu Hausnummer 82 bis 94 und 96 bis 106	Réaumurstraße	HA	B0,5	14-tägig	ja	Hauptzug von Brüser Damm bis Pascalstraße ausgenommen Stichstraßen zu Hausnummer 82 bis 94 und 96 bis 106	Positivkatalog
Réaumurstraße	HA	B0,5	14-tägig	ja	ausgenommen Stichstraßen zu Hausnummer 82 bis 94 und 96 bis 106	Réaumurstraße	HA	B0,5	14-tägig	ja	Stichstraße an Hausnummer 34 bis 62 ausgenommen Stichstraßen zu Hausnummer 82 bis 94 und 96 bis 106	Positivkatalog
Réaumurstraße	HA	A0,5	14-tägig	ja	Stichstraßen zu Hausnummer 82 bis 94 und 96 bis 106	Réaumurstraße	HA	A0,5	14-tägig	nein	Stichstraßen zu an Hausnummer 82 bis 94, und 96 bis 106 und Schönfeldstraße 11 bis 13	Positivkatalog
Rehfuesstraße	BO	A0,5	14-tägig	ja	von Clemens-August- Straße bis gegenüber Hausnummer 31	Rehfuesstraße	BO	A0,5	14-tägig	nein	von Clemens-August- Straße bis gegenüber Hausnummer 31 Sternburger Pfad (an Hausnummer 2 bis 4, Clemens-August-Straße 77 bis 93, Burggartenstraße 4 bis 8 und Flurstück 4319-9- 901)	Positivkatalog
René-Schickele-Straße	HA	B0,5	14-tägig	ja	von Rochusstraße bis An der Burg Medinghoven	René-Schickele- Straße	HA	B0,5	14-tägig	ja	von Rochusstraße bis An der Burg Medinghoven Konrad- Adenauer-Damm	Zusammenfassung zu einem Abschnitt
Reuterstraße	BO	B2	2x/Woche	ja	von Am Botanischen Garten / Kirschallee bis Wernher-von-Braun- Straße	Reuterstraße	BO	B2	2x/Woche	ja	von Am Botanischen Garten / Kirschallee bis Wernher-von-Braun- Straße Bundeskanzlerplatz	Zusammenfassung zu einem Abschnitt
Rheinallee	GO	B2	2x/Woche	ja		Rheinallee	GO	B2	2x/Woche	ja	Hauptzug von Rüngsdorfer Straße bis Von-Sandt-Ufer	Positivkatalog
Rheinaustraße	BE	B1	1x/Woche	ja	von Friedrich-Breuer- Straße bis Wendehammer vor Hausnummer 263, ausgenommen von Hausnummer 265 bis Ende	Rheinaustraße	BE	B1	1x/Woche	ja	von Friedrich-Breuer- Straße bis Wendeanlage hammer vor an Hausnummer 261 bis 265 263, ausgenommen von Hausnummer 265 bis Ende	Positivkatalog
Rheinaustraße	BE	A0,5	14-tägig	ja	von Hausnummer 265 bis Ende	Rheinaustraße	BE	A0,5	14-tägig	ja	von Hausnummer 265 Ernst-Moritz-Arndt- Straße bis Ende	Positivkatalog

Rheindorfer Straße	BE	B1	1x/Woche	ja	ausgenommen Stichstraße an Hausnummer 128, 128a bis 128f, 134 und 134a bis 134c	Rheindorfer Straße	BE	B1	1x/Woche	ja	ausgenommen Stichstraße an Hausnummer 128, 128a bis 128f, 134 und 134a bis 134c Hauptzug	Positivkatalog
Rheingoldstraße	GO	B0,5	14-tägig	ja	ausgenommen Stichstraßen zu Hausnummer 13 bis 15 und 18 bis 24	Rheingoldstraße	GO	B0,5	14-tägig	ja	ausgenommen Stichstraßen zu Hausnummer 13 bis 15 und 18 bis 24 Hauptzug von Oberaustraße bis Hausnummer 13/18	Positivkatalog
Rheingoldstraße	GO	A0,5	14-tägig	ja	Stichstraßen zu Hausnummer 13 bis 15 und 18 bis 24	Rheingoldstraße	GO	A0,5	14-tägig	ja	Stichstraßen zu an Hausnummer 13 bis 15, und 18 bis 24 und Alberichstraße 55	Positivkatalog
Rheinstraße	GO	B1	1x/Woche	ja	von Basteistraße bis Ende (Hausnummer 96)	Rheinstraße	GO	B1	1x/Woche	ja	von Basteistraße Römerplatz bis Ende (Hausnummer 96)	Zusammenfassung zu einem Abschnitt
Rheinweg	BO	B1	1x/Woche	ja	von Joseph-Beuys-Allee bis Franz-Bücheler-Straße	Rheinweg	BO	B1	1x/Woche	ja	von Joseph-Beuys-Allee Willy-Brandt-Allee bis Franz-Bücheler-Straße Burbacher Straße	Zusammenfassung zu einem Abschnitt
Richthofenstraße	BO	B0,5	14-tägig	ja	von Brüsseler Straße bis An der Josefshöhe	Richthofenstraße	BO	B0,5	14-tägig	ja	von Brüsseler Straße bis An der Josefshöhe Seehausstraße	Zusammenfassung zu einem Abschnitt
Ringstraße	BE	A0,5	14-tägig	ja	von Johannes-Bücher-Ufer bis Rheinaustraße	Ringstraße	BE	A0,5	14-tägig	ja	von Johannes-Bücher-Ufer bis Rheinaustraße Stichstraße an Hausnummer 1	Positivkatalog
Robert-Koch-Straße	BO	B1	1x/Woche	ja	von Graf-Stauffenberg-Straße bis Hausnummer 72 / Nachtigallenweg und von Hausnummer 94 bis Haager Weg	Robert-Koch-Straße	BO	B1	1x/Woche	ja	Hauptzug von Graf-Stauffenberg-Straße bis Hausnummer 72 / Nachtigallenweg und von Hausnummer 94 bis Haager Weg	Die Stichstraßen sind privat.
Robert-Koch-Straße	BO	B1	1x/Woche	ja	von Graf-Stauffenberg-Straße bis Hausnummer 72 / Nachtigallenweg und von Hausnummer 94 bis Haager Weg	Robert-Koch-Straße	BO	B1	1x/Woche	ja	von Graf-Stauffenberg-Straße bis Hausnummer 72 / Nachtigallenweg und von Hausnummer 94 bis Haager Weg	Zwischen Nachtigallenweg und Hausnummer 94 verläuft die Straße außerhalb der geschlossenen Ortslage.
Robert-Koch-Straße	BO	B1	1x/Woche	ja	von Haager Weg bis Ende	Robert-Koch-Straße	BO	B1	1x/Woche	ja	Hauptzug von Haager Weg bis Ende Ernst-Abbe-Straße	Die Stichstraßen sind privat.
Rochusweg	BO	B0,5	14-tägig	ja	ausgenommen von Hausnummer 89/64 bis Hausnummer 99	Rochusweg	BO	B0,5	14-tägig	ja	ausgenommen von Hausnummer 89 / 64 bis Hausnummer 99 von Winzerstraße bis	Positivkatalog

											Hausnummer 64/89 einschließlich	
Rochusweg	BO	A0,5	14-tägig	ja	von Hausnummer 89/64 bis Hausnummer 99	Rochusweg	BO	A0,5	14-tägig	ja	von Hausnummer 89 64/91 bis Hausnummer 99	Abschnittsklar- stellung
Rodderbergstraße	GO	B0,5	14-tägig	ja	von Meckenheimer Straße bis Spechtweg	Rodderbergstraße	GO	B0,5	14-tägig	ja	von Meckenheimer Straße bis Spechtweg 2 Stichstraßen an a) Hausnummer 1 bis 7 und b) Hausnummer 37, 39 und 40	Positivkatalog
Rodderbergstraße	GO	B0,5	14-tägig	ja	von Meckenheimer Straße bis Spechtweg	Rodderbergstraße	GO	B0,5	14-tägig	ja	Hauptzug von Meckenheimer Straße bis Spechtweg Wendeanlage an Hausnummer 16/19	Positivkatalog
Rodderbergstraße	GO	B0,5	14-tägig	ja	von Meckenheimer Straße bis Spechtweg	Rodderbergstraße	GO	B0,5	14-tägig	ja	von Meckenheimer Straße bis Spechtweg Hauptzug von Hagenstraße bis Spechtweg	Positivkatalog
Rodderbergstraße	GO	A0,5	14-tägig	ja	von Spechtweg bis Ende, ausgenommen Stichweg an Hausnummer 118, 118a	Rodderbergstraße	GO	A0,5	14-tägig	ja	Hauptzug von Spechtweg bis Ende, ausgenommen Stichweg an Hausnummer 118, 118a Hausnummer 97a/104 bis Im Rosenberg	Positivkatalog
Röhfeldstraße	BE	A0,5	14-tägig	ja	von Pützchens Chaussee bis Ende	Röhfeldstraße	BE	A0,5	14-tägig	ja	von Pützchens Chaussee bis Ende Hausnummer 96/97	Abschnittsklar- stellung
Rolandstraße	GO	B0,5	14-tägig	ja	ausgenommen Stichstraße zu Hausnummer 39 bis 39e	Rolandstraße	GO	B0,5	14-tägig	ja	Hauptzug ausgenommen Stichstraße zu Hausnummer 39 bis 39e	Positivkatalog
Rolandswerther Straße	GO	B1	1x/Woche	ja	von Meckenheimer Straße bis Görresstraße	Rolandswerther Straße	GO	B1	1x/Woche	ja	von Meckenheimer Straße bis Görresstraße Hausnummer 44/46	Zusammenfassung zu einem Abschnitt
Roleberstraße	BE	B0,5	14-tägig	nein	ausgenommen Stichstraße an Hausnummer 33b bis 47	Roleberstraße	BE	B0,5	14-tägig	nein	Hauptzug von Hauptstraße bis Siebengebirgsstraße ausgenommen Stichstraße an Hausnummer 33b bis 47	Positivkatalog
Roleberstraße	BE	A0,5	14-tägig	ja	Stichstraße an Hausnummer 33b bis 47	Roleberstraße	BE	A0,5	14-tägig	ja	Stichstraßen an Hausnummer 33b bis 47	Positivkatalog

Römerweg	BO	B0,5	14-tägig	ja	von Justus-von-Liebig-Straße bis Haberstraße	Römerweg	BO	B0,5	14-tägig	ja	Hauptzug von Am Kettelerplatz Justus-von-Liebig-Straße bis Haberstraße	Zusammenfassung zu einem Abschnitt
Römlinghovener Straße	BE	B0,5	14-tägig	nein	ausgenommen Stichstraßen	Römlinghovener Straße	BE	B0,5	14-tägig	nein	Hauptzug von Langemarckstraße bis Stadtgrenze ausgenommen Stichstraßen	Positivkatalog
Roncallistraße	BO	B1	1x/Woche	nein	von Meißdorfer Straße / Bahnhofstraße bis Alter Heerweg, ausgenommen von Hausnummer 20 / 27 bis Auf der Erk	Roncallistraße	BO	B1	1x/Woche	ja	von Meißdorfer Straße / Bahnhofstraße bis Alter Heerweg, ausgenommen von Hausnummer 20 / 27 bis Auf der Erk	Zusammenfassung zu einem Abschnitt
Rosenbach	BE	B1	1x/Woche	nein	ausgenommen von Modestusstraße bis Wendeanlage an Hausnummer 38 bis 40	Rosenbach	BE	B1	1x/Woche	nein	ausgenommen von Marktstraße bis Modestusstraße bis Wendeanlage an Hausnummer 38 bis 40	Positivkatalog
Rosenhain	HA	B0,5	14-tägig	ja	von Nelkenweg bis Ende	Rosenhain	HA	B0,5	14-tägig	ja	von Nelkenweg bis Ende	Zusammenfassung zu einem Abschnitt
Röttgener Straße	BO	B1	1x/Woche	ja	von Ippendorfer Allee bis Gudenauer Weg	Röttgener Straße	BO	B1	1x/Woche	ja	Hauptzug von Ippendorfer Allee bis Gudenauer Weg Stichstraße an Hausnummer 183 bis 187	Zusammenfassung zu einem Abschnitt
Rotweingarten	GO	B0,5	14-tägig	ja	ausgenommen Stichstraße ab Hausnummer 21 / 28	Rotweingarten	GO	B0,5	14-tägig	ja	ausgenommen Stichstraße ab Hausnummer 21/28 von Lannesdorfer Straße bis Hausnummer 19/28 inklusive der beiden Stichstraßen zur Straße Am Noßbacher Weg (an Hausnummer 9/11 und 19/21)	Positivkatalog
Rotweingarten	GO	A0,5	14-tägig	nein	Stichstraße ab Hausnummer 21/28	Rotweingarten	GO	A0,5	14-tägig	nein	Stichstraße ab an Hausnummer 21/28 21 bis 27 und 28 bis 34	Abschnittsklarstellung
Rubensstraße	GO	B1	1x/Woche	ja	ausgenommem Stichstraße von Wendehammer bis Anhalter Straße	Rubensstraße	GO	B1	1x/Woche	ja	Hauptzug von Langer Grabenweg bis Wendeanlage an Hausnummer 9, 19 und 8 bis 12 ausgenommem Stichstraße von Wendehammer bis Anhalter Straße	Die Stichstraßen sind privat.

Rüdigerstraße	GO	B1	1x/Woche	ja	Hauptzug, ausgenommen von Schloßallee bis Gernotstraße und Stichstraße zu Hausnummer 49 bis 55	Rüdigerstraße	GO	B1	1x/Woche	ja	Hauptzug, ausgenommen von Schloßallee bis Gernotstraße und Stichstraße zu Hausnummer 49 bis 55 von Am Glückshaus bis Hausnummer 93/90	Der Teilbereich an Hausnummer 92 ist nicht gewidmet. Zusammenfassung zu einem Abschnitt.
Rüdigerstraße	GO	A0,5	14-tägig	ja	Stichstraße zu Hausnummer 49 bis 55	Rüdigerstraße	GO	A0,5	14-tägig	ja	Stichstraße zu an Hausnummer 49 bis 55, Gernotstraße 12 bis 22 und Utestraße 53	Positivkatalog
Rüdigerstraße	GO	B1	1x/Woche	ja	Hauptzug, ausgenommen von Schloßallee bis Gernotstraße und Stichstraße zu Hausnummer 49 bis 55	Rüdigerstraße	GO	B1	1x/Woche	ja	Hauptzug, ausgenommen von Schloßallee bis Gernotstraße und Stichstraße zu Hausnummer 49 bis 55 Stichstraße an Hausnummer 96, 102, 121, 131, 141, sowie Austraße 22 und 46 bis 50	Der Teilbereich an Hausnummer 92 ist nicht gewidmet.
Rudolf-Hahn-Straße	BE	B1	1x/Woche	ja	ausgenommen Stichstraße zu Hausnummer 136 bis 146	Rudolf-Hahn-Straße	BE	B1	1x/Woche	ja	ausgenommen Stichstraße zu Hausnummer 136 bis 146 Hauptzug von Johannesstraße bis Kreuzherrenstraße	Positivkatalog
Rudolf-Hahn-Straße	BE	B1	1x/Woche	ja	ausgenommen Stichstraße zu Hausnummer 136 bis 146	Rudolf-Hahn-Straße	BE	B1	1x/Woche	ja	Stichstraße an Hausnummer 28 bis 42	Nach Umbau von einer Durchgangsstraße zu einer Stichstraße sind die Kriterien einer innerörtlichen Straße nicht mehr erfüllt.
Rudolf-Hahn-Straße	BE	B1	1x/Woche	ja	Stichstraße zu Hausnummer 136 bis 146	Rudolf-Hahn-Straße	BE	B1	1x/Woche	ja	Stichstraße an Hausnummer 134 bis 148	Zusammenfassung zu einem Abschnitt
Rudolf-Hahn-Straße	BE	A0,5	14-tägig	ja	Stichstraße an Hausnummer 93 / 97	Rudolf-Hahn-Straße	BE	A0,5	14-tägig	ja	Stichstraße an Hausnummer 93 bis 97	Positivkatalog
Rudolf-Herzog-Straße	HA	B1	1x/Woche	nein	Stichstraße an Hausnummer 1, 1a und 1b	Rudolf-Herzog-Straße	HA	B1	1x/Woche	nein	Stichstraße an Hausnummer 1, 1a und 1b und Am Bruch 23/25	Positivkatalog
Rudolf-Herzog-Straße	HA	B1	1x/Woche	nein	Hauptzug, ausgenommen Stichstraße an Hausnummer 1, 1a und 1b	Rudolf-Herzog-Straße	HA	B1	1x/Woche	nein	Hauptzug, ausgenommen Stichstraße an Hausnummer 1, 1a und 1b von Hausnummer 1b/Pfarrer-Pohl-Straße 1 bis Alter Heerweg 74/76	Positivkatalog

Rudolf-Stöcker-Weg	BO	B0,5	14-tägig	ja	ausgenommen Stichstraße an Hausnummer 2 bis 26 und 7 bis 35	Rudolf-Stöcker-Weg	BO	B0,5	14-tägig	ja	Hauptzug ausgenommen Stichstraße an Hausnummer 2 bis 26 und 7 bis 35 von Clemens-August-Straße bis Sebastianstraße	Positivkatalog
Rudolf-Stöcker-Weg	BO	B0,5	14-tägig	ja	ausgenommen Stichstraße an Hausnummer 2 bis 26 und 7 bis 35	Rudolf-Stöcker-Weg	BO	B0,5	14-tägig	ja	Stichstraße zwischen Hausnummer 1 2 bis 26 und 7 bis 35 und Clemens-August-Straße 76	Positivkatalog
Rüngsdorfer Straße	GO	B2	2x/Woche	ja	zwischen DB- Unterführung und Römerplatz	Rüngsdorfer Straße	GO	B2	2x/Woche	ja	von zwischen DB- Unterführung Moltkestraße/Löbestraße und bis Römerplatz	Zusammenfassung zu einem Abschnitt
Rurweg	BO	B0,5	14-tägig	nein	ausgenommen von Hausnummer 14 bis 24	Rurweg	BO	B0,5	14-tägig	nein	ausgenommen von Hausnummer 14 bis 24 von Gierenweg bis Loeschkestraße	Positivkatalog
Rurweg	BO	A0,5	14-tägig	nein	von Hausnummer 14 bis 24	Rurweg	BO	A0,5	14-tägig	nein	von Hausnummer 14 bis 24 von Loeschkestraße bis Erftweg	Positivkatalog
Sankt Augustiner Straße	BE	B2	2x/Woche	ja	von Rathausstraße bis Platanenweg	Sankt Augustiner Straße	BE	B2	2x/Woche	ja	von Rathausstraße bis Platanenweg Gartenstraße	Zusammenfassung zu einem Abschnitt
Sankt-Augustinus-Straße	GO	A0,5	14-tägig	ja	Teilbereich von Wörthstraße bis Laufenbergstraße	Sankt-Augustinus- Straße	GO	A0,5	14-tägig	ja	Teilbereich von Wörthstraße bis Laufenbergstraße Stichstraße an Hausnummer 7 bis 15/16	Positivkatalog
Sankt-Augustinus-Straße	GO	B1	1x/Woche	ja	ausgenommen Teilbereich von Wörthstraße bis Laufenbergstraße	Sankt-Augustinus- Straße	GO	B1	1x/Woche	ja	ausgenommen Teilbereich Hauptzug von Wörthstraße bis Laufenbergstraße Weststraße	Positivkatalog
Schmittstraße	HA	B1	1x/Woche	ja	Hauptzug ab Hausnummer 4 / 5 bis Kirchweg, Stichstraße ab Hausnummer 19 bis 25 und Parkplatz	Schmittstraße	HA	B1	1x/Woche	ja	Hauptzug ab Hausnummer 4 / 5 von Rochusstraße bis Kirchweg Weierbornstraße, Stichstraße ab Hausnummer 19 bis 25 und Parkplatz	Zusammenfassung zu einem Abschnitt
Schmittstraße	HA	B1	1x/Woche	ja	Hauptzug ab Hausnummer 4 / 5 bis Kirchweg, Stichstraße ab Hausnummer 19 bis 25 und Parkplatz	Schmittstraße	HA	B1	1x/Woche	ja	Hauptzug ab Hausnummer 4 / 5 bis Kirchweg, Stichstraße ab Hausnummer 19 bis 25 und gepflasterte Parkplatzfläche	Abschnittsklar- stellung

Schnufertsberg	BE	B1	1x/Woche	ja	Hauptzug inklusive Stichstraße an Hausnummer 6, 10 und 14, ausgenommen Stichstraßen an Hausnummer 4 bis 8 und 10 bis 14	Schnufertsberg	BE	B1	1x/Woche	ja	Hauptzug inklusive Stichstraße an Hausnummer 6, 10 und 14, ausgenommen Stichstraßen an Hausnummer 4 bis 8 und 10 bis 14	Positivkatalog
Schnufertsberg	BE	A0,5	14-tägig	nein	Stichstraßen an Hausnummer 4 bis 8 und 10 bis 14	Schnufertsberg	BE	A0,5	14-tägig	nein	2 Stichstraßen an a) Hausnummer 4 bis 8 und b) 10 bis 14	Positivkatalog
Schönfeldstraße	HA	B0,5	14-tägig	nein	ausgenommen Stichstraße zu Hausnummer 10 bis 13	Schönfeldstraße	HA	B0,5	14-tägig	nein	ausgenommen Stichstraße zu Hausnummer 10 bis 13 Hauptzug von Hankelstraße bis Goldfußstraße	Positivkatalog
Schönfeldstraße	HA	A0,5	14-tägig	nein	zwischen Goldfußstraße und Ende (an Hausnummer 11 bis 13, 10 bis 12, Goldfußstraße 6 und Réamurstraße 88)	Schönfeldstraße	HA	A0,5	14-tägig	nein	zwischen Hauptzug von Goldfußstraße und Ende bis Hausnummer 11/12 (an Hausnummer 11 bis 13, 10 bis 12, Goldfußstraße 6 und Réamurstraße 88)	Positivkatalog
Schulstraße	HA	B1	1x/Woche	nein	von Im Mühlenbach bis Auf dem Schellenberg	Schulstraße	HA	B1	1x/Woche	nein	Hauptzug von Im Mühlenbach bis Auf dem Schellenberg Ippendorfer Weg	Zusammenfassung zu einem Abschnitt
Schweinheimer Weg	GO	B0,5	14-tägig	nein	ausgenommen Stichstraße ab Hausnummer 19	Schweinheimer Weg	GO	B0,5	14-tägig	nein	Hauptzug ausgenommen Stichstraße ab Hausnummer 19 von Horionstraße (an Hausnummer 44) bis Hausnummer 12/39	Positivkatalog
Schweinheimer Weg	GO	A0,5	14-tägig	nein	Stichstraße ab Hausnummer 19	Schweinheimer Weg	GO	A0,5	14-tägig	nein	Stichstraße ab an Hausnummer 9 bis 19 und an Horionstraße 56	Positivkatalog
Sebastianusweg	GO	B0,5	14-tägig	ja	ausgenommen Stichstraße an Hausnummer 16 bis 32	Sebastianusweg	GO	B0,5	14-tägig	ja	ausgenommen Stichstraße an Hausnummer 16 bis 32 Hauptzug von Hausnummer 1 bis Auf der Ley	Positivkatalog
Siebenbürgenstraße	BO	B1	1x/Woche	ja	von Pommernstraße bis Hausnummer 32, ausgenommen Stichstraßen an Hausnummer 11 bis 25 und 35 bis 47	Siebenbürgenstraße	BO	B1	1x/Woche	ja	Hauptzug von Pommernstraße bis/inklusive der zwei Stichstraßen zur Zoppoter Straße Hausnummer 32, ausgenommen Stichstraßen an	Zusammenfassung zu einem Abschnitt

											Hausnummer 11 bis 25 und 35 bis 47	
Siebengebirgsstraße	BE	B1	1x/Woche	ja	Hauptzug von Alte Bonner Straße bis Roleberstraße, ausgenommen Stichstraßen an Hausnummer 89, 89a und 91 bis 115, an Hausnummer 123, 135, 147, 157 bis 159 sowie neben Falkenbergweg 10, an Hausnummer 200 sowie an 207 bis 219	Siebengebirgsstraße	BE	B1	1x/Woche	ja	Hauptzug von Alte Bonner Straße bis Roleberstraße, ausgenommen Stichstraßen an Hausnummer 89, 89a und 91 bis 115, an Hausnummer 123, 135, 147, 157 bis 159 sowie neben Falkenbergweg 10, an Hausnummer 200 sowie an 207 bis 219	Positivkatalog
Siegfried-Leopold-Straße	BE	B1	1x/Woche	nein	von Limpericher Straße bis Obere Wilhelmstraße	Siegfried-Leopold-Straße	BE	B1	1x/Woche	nein	von Limpericher Straße bis Obere Wilhelmstraße	Zusammenfassung zu einem Abschnitt
Siemensstraße	BO	B2	2x/Woche	ja	von Grootestraße bis Auf dem Hügel	Siemensstraße	BO	B2	2x/Woche	ja	von Grootestraße Auf dem Hügel bis Auf dem Hügel Meßdorfer Straße	Anpassung an Straßenverlauf
Stationsweg	BO	B1	1x/Woche	ja	bis Kapelle Kreuzberg	Stationsweg	BO	B1	1x/Woche	ja	von Wallfahrtsweg bis Kapelle Kreuzberg Hausnummer 25	Abschnittsklarstellung : Der weitere Verlauf befindet sich außerhalb der geschlossenen Ortslage.
Steinbruchweg	BE	A0,5	14-tägig	nein		Steinbruchweg	BE	A0,5	14-tägig	nein	an Hausnummer 1, 2, 2a und 2b	Abschnittsklarstellung : Die Fahrbahnen im weiteren Verlauf sind nicht gewidmet, da Grünfläche.
Steinstraße	GO	B1	1x/Woche	ja	von Leonardusstraße bis Ende (Hausnummer 60)	Steinstraße	GO	B1	1x/Woche	ja	Hauptzug von Leonardusstraße Plittersdorfer Straße bis Ende (Hausnummer 60) Wendeanlage an Hausnummer 58/60	Zusammenfassung zu einem Abschnitt
Stiftsstraße	BE	B1	1x/Woche	ja	Hauptzug von Dixstraße bis Adelheidsstraße, ausgenommen von Am Ledenhof bis Stroofstraße	Stiftsstraße	BE	B1	1x/Woche	ja	Hauptzug von Dixstraße bis Adelheidsstraße, ausgenommen von Am Ledenhof bis Stroofstraße	Zusammenfassung zu einem Abschnitt

Stolpstraße	BO	B1	1x/Woche	nein	ausgenommen Stichstraße abgehend an Hausnummer 1 Richtung Stettiner Straße	Stolpstraße	BO	B1	1x/Woche	nein	ausgenommen Stichstraße abgehend an Hausnummer 1 Richtung Stettiner Straße Hauptzug an Hausnummer 1, 1a, 2, 3 bis 5 und Oppelner Straße 33	Positivkatalog
Stolpstraße	BO	B1	1x/Woche	nein	ausgenommen Stichstraße abgehend an Hausnummer 1 Richtung Stettiner Straße	Stolpstraße	BO	B1	1x/Woche	nein	ausgenommen Stichstraße abgehend an Hausnummer 1 Richtung Stettiner Straße Stichstraße an Hausnummer 7 bis 17 und an Glatzer Straße 3,7 und 9	Positivkatalog
Stralsunder Weg	BO	B0,5	14-tägig	ja	von Swinemünder Straße bis Hausnummer 42	Stralsunder Weg	BO	B0,5	14-tägig	ja	Stichstraße an Hausnummer 19, 22 bis 44 sowie Swinemünder Straße 8, 10 und 10a	Abschnittsklar- stellung
Stüffgenstraße	BE	B0,5	14-tägig	nein	ausgenommen von Bahnlinie bis Hosterbacher Straße	Stüffgenstraße	BE	B0,5	14-tägig	nein	von Königswinterer Straße bis ausgenommen von Bahnlinie Hausnummer 37/42 bis Hosterbacher Straße	Positivkatalog
Stüffgenstraße	BE	A0,5	14-tägig	nein	von Bahnlinie bis Hosterbacher Straße	Stüffgenstraße	BE	A0,5	14-tägig	nein	von Bahnlinie Hausnummer 44 bis Hosterbacher Straße	Positivkatalog
Sudetenstraße	BO	B1	1x/Woche	ja	ausgenommen Stichstraße zu Hausnummer 20 bis 32 und 65 bis 69	Sudetenstraße	BO	B1	1x/Woche	ja	von Ostpreußenstraße bis Parkplatz an Hausnummer 7 und 63/65 ausgenommen Stichstraße zu Hausnummer 20 bis 32 und 65 bis 69	Positivkatalog
Sudetenstraße	BO	A0,5	14-tägig	ja	Stichstraße zu Hausnummer 20 bis 32 und 65 bis 69	Sudetenstraße	BO	A0,5	14-tägig	ja	Garagenhof sowie Stichstraßen zu an Hausnummer 20 bis 32, und 65 49 bis 69, Ostpreußenstraße 22 und Hohe Straße 146/148	Abschnittsklar- stellung
Talweg	BE	B1	1x/Woche	ja	Hauptzug von Kreuzherrenstraße bis Burggrafenstraße, ausgenommen Stichstraße zu Hausnummer 16 bis 18a	Talweg	BE	B1	1x/Woche	ja	Hauptzug von Kreuzherrenstraße bis Burggrafenstraße, ausgenommen Stichstraße zu Hausnummer 16 bis 18a	Positivkatalog

Talweg	BE	A0,5	14-tägig	ja	Stichstraßen zu Hausnummer 16 bis 18a, an 50b bis 64 sowie Hauptzug von Burggrafenstraße bis Hausnummer 78	Talweg	BE	A0,5	14-tägig	ja	Stichstraßen zu Hausnummer 16 bis 18a, an 50b bis 64 sowie Hauptzug von Burggrafenstraße bis Hausnummer 78 Küdinghovener Straße	Positivkatalog
Talweg	BE	A0,5	14-tägig	ja	Stichstraßen zu Hausnummer 16 bis 18a, an 50b bis 64 sowie Hauptzug von Burggrafenstraße bis Hausnummer 78	Talweg	BE	A0,5	14-tägig	ja	Stichstraßen an Hausnummer 16 bis 18a, an und 50b bis 64 sowie Hauptzug von Burggrafenstraße bis Hausnummer 78	Positivkatalog
Talweg	BE	A0,5	14-tägig	ja	Stichstraßen zu Hausnummer 16 bis 18a, an 50b bis 64 sowie Hauptzug von Burggrafenstraße bis Hausnummer 78	Talweg	BE	A0,5	14-tägig	ja	Stichstraßen zu Hausnummer 16 bis 18a, an 50b bis 64 sowie Hauptzug von Burggrafenstraße bis Hausnummer 78	Positivkatalog
Teutonenstraße	GO	B1	1x/Woche	ja	Hauptzug	Teutonenstraße	GO	B1	1x/Woche	ja	Hauptzug von Wurzerstraße bis Wendeanlage an Hausnummer 17 bis 25, 28 und 40	Positivkatalog
Teutonenstraße	GO	B1	1x/Woche	ja	Hauptzug	Teutonenstraße	GO	B1	1x/Woche	ja	Hauptzug von Hausnummer 27/Germanenstraße 10 bis Gotenstraße	Positivkatalog
Theodor-Litt-Straße	BO	B0,5	14-tägig	ja	von Euskirchener Straße bis GandhisträÙe, ausgenommen von GandhisträÙe bis Hausnummer 67 / 62	Theodor-Litt-StraÙe	BO	B0,5	14-tägig	ja	Hauptzug von Euskirchener Straße bis GandhisträÙe, ausgenommen von GandhisträÙe bis Hausnummer 67 / 62	Positivkatalog
Theodor-Litt-StraÙe	BO	A0,5	14-tägig	nein	von GandhisträÙe bis Hausnummer 67 / 62	Theodor-Litt-StraÙe	BO	A0,5	14-tägig	nein	Hauptzug von GandhisträÙe bis Hausnummer 62/67	Keine Wendemöglichkeit
Theodor-Litt-StraÙe	BO	A0,5	14-tägig	nein	von GandhisträÙe bis Hausnummer 67 / 62	Theodor-Litt-StraÙe	BO	A0,5	14-tägig	nein	von GandhisträÙe bis Hausnummer 67 / 62 Stichstraße an Hausnummer 46 bis 48	Positivkatalog
Theresienau	BE	B1	1x/Woche	nein	ausgenommen Zufahrt zum Parkplatz vor Hausnummer 8	Theresienau	BE	B1	1x/Woche	nein	ausgenommen Zufahrt zum Parkplatz vor Hausnummer 8 Hauptzug	Positivkatalog

Tilsiter Straße	BO	B0,5	14-tägig	nein	ausgenommen Stichstraßen zu Hausnummer 6 bis 10, 16 bis 20, 1 bis 5, 11 bis 15, 21 bis 25, Stichwege an Hausnummer 31 bis 32, 33 bis 34 und 35 bis 36	Tilsiter Straße	BO	B0,5	14-tägig	nein	ausgenommen Stichstraßen zu Hausnummer 6 bis 10, 16 bis 20, 1 bis 5, 11 bis 15, 21 bis 25, Stichwege an Hausnummer 31 bis 32, 33 bis 34 und 35 bis 36 Hauptzug von Kopenhagener Straße bis Saarbrückener Straße (an Hausnummer 1, 6, 11, 16, 21, 26 bis 30, 31, 33 und 35 sowie Flensburger Straße 10, 20, 30, 40, 50 und Saarbrückener Straße 68 bis 70)	Positivkatalog
Tilsiter Straße	BO	B0,5	14-tägig	nein	ausgenommen Stichstraßen zu Hausnummer 6 bis 10, 16 bis 20, 1 bis 5, 11 bis 15, 21 bis 25, Stichwege an Hausnummer 31 bis 32, 33 bis 34 und 35 bis 36	Tilsiter Straße	BO	B0,5	14-tägig	nein	ausgenommen Stichstraßen zu Hausnummer 6 bis 10, 16 bis 20, 1 bis 5, 11 bis 15, 21 bis 25, Stichwege an Hausnummer 31 bis 32, 33 bis 34 und 35 bis 36 Stichstraße an Hausnummer 5, 10, 15, 20, 25 und 30 sowie 40, 40a und 42	Positivkatalog
Trierer Straße	BO	B1	1x/Woche	ja	ausgenommen Stichstraße an Hausnummer 77 bis 115 und Zufahrt zu Hausnummer 125 bis 155	Trierer Straße	BO	B1	1x/Woche	ja	ausgenommen Stichstraße an Hausnummer 77 bis 115 und Zufahrt zu Hausnummer 125 bis 155 Hauptzug von Clemens-August-Platz bis Ippendorfer Allee	Positivkatalog
Trierer Straße	BO	A0,5	14-tägig	ja	Stichstraßen an Hausnummer 77 bis 115 und Zufahrt zu Hausnummer 125 bis 155	Trierer Straße	BO	A0,5	14-tägig	ja	Stichstraße an Hausnummer 77 bis 115 und Zufahrt zu an Hausnummer 125 bis 155	Positivkatalog
Trierer Straße	BO	A0,5	14-tägig	ja	Stichstraßen an Hausnummer 77 bis 115 und Zufahrt zu Hausnummer 125 bis 155	Trierer Straße	BO	A0,5	14-tägig	ja	Stichstraße an Hausnummer 77 bis 115 und Zufahrt zu an Hausnummer 125 bis 155 und Ippendorfer Allee 1/1d	Positivkatalog
Truchseßstraße	GO	B1	1x/Woche	ja	von Aennchenstraße bis Pionierstraße	Truchseßstraße	GO	B1	1x/Woche	ja	von Aennchenstraße bis Pionierstraße	Zusammenfassung zu einem Abschnitt

Tulpenweg	BE	B0,5	14-tägig	ja	ausgenommen Stichstraße zu Hausnummer 2 bis 8	Tulpenweg	BE	B0,5	14-tägig	ja	ausgenommen Stichstraße zu Hausnummer 2 bis 8 von Wendeanlage an Hausnummer 3/10 und 7 bis 11 bis Gartenweg	Positivkatalog
Tulpenweg	BE	A0,5	14-tägig	ja	Stichstraße zu Hausnummer 2 bis 8	Tulpenweg	BE	A0,5	14-tägig	ja	Stichstraße zu an Hausnummer 2, 3, 4 bis 8 10 und Siebengebirgsstraße 2	Positivkatalog
Turmstraße	GO	B0,5	14-tägig	ja	von Plittersdorfer Straße bis Leonardusstraße	Turmstraße	GO	B0,5	14-tägig	ja	Hauptzug von Plittersdorfer Straße bis Leonardusstraße Kennedyallee	Zusammenfassung zu einem Abschnitt
Ungartenstraße	BE	B0,5	14-tägig	ja	von Löwenburgstraße bis Hausnummer 21/32, ausgenommen Stichstraßen zu Hausnummer 28 und an Hausnummer 9 bis 11	Ungartenstraße	BE	B0,5	14-tägig	ja	Hauptzug von Löwenburgstraße bis Hausnummer 21/32; ausgenommen Stichstraßen zu Hausnummer 28 und an Hausnummer 9 bis 11	Positivkatalog
Ungartenstraße	BE	A0,5	14-tägig	nein	Stichstraßen zu Hausnummer 28 und an Hausnummer 9 bis 11	Ungartenstraße	BE	A0,5	14-tägig	nein	Stichstraßen zu Hausnummer 28 und an Hausnummer 9 bis 11	Positivkatalog
Ungartenstraße	BE	A0,5	14-tägig	nein	Stichstraßen zu Hausnummer 28 und an Hausnummer 9 bis 11	Ungartenstraße	BE	A0,5	14-tägig	nein	Stichstraßen zu an Hausnummer 26, 26a-c, 28 und 28a/b an Hausnummer 9 bis 11	Positivkatalog
Usenerstraße	BO	B1	1x/Woche	ja	ausgenommen Verbindungsweg zur Bergstraße	Usenerstraße	BO	B1	1x/Woche	ja	ausgenommen Verbindungsweg zur Bergstraße Hauptzug von Karl-Barth-Straße bis Franz-Bücheler- Straße	Positivkatalog
Usenerstraße	BO	A0,5	14-tägig	ja	Verbindungsweg zur Bergstraße	Usenerstraße	BO	A0,5	14-tägig	ja	Verbindungsweg zur Bergstraße Stichstraße an Hausnummer 5, 5a, 7 sowie Bergstraße 28, 28a und 30	Positivkatalog
Utestraße	GO	B1	1x/Woche	ja	von Brunhildstraße bis Gernotstraße	Utestraße	GO	B1	1x/Woche	ja	von Brunhildstraße bis Gernotstraße	Zusammenfassung zu einem Abschnitt
Venner Straße	GO	B1	1x/Woche	ja	von Waldstraße bis Ende	Venner Straße	GO	B1	1x/Woche	ja	von Waldstraße bis Ende	Zusammenfassung zu einem Abschnitt
Verweyenstraße	BO	B0,5	14-tägig	ja	ausgenommen Stichstraßen zu den Garagen an Hausnummer 3 und 14	Verweyenstraße	BO	B0,5	14-tägig	ja	ausgenommen Stichstraßen zu den Garagen an Hausnummer 3 und 14 Hauptzug von Auf dem Hügel bis Carl-Justi- Straße	Positivkatalog

Viktoriabrücke	BO	B2	2x/Woche	nein		Guido-Westerwelle-Brücke	BO	B2	2x/Woche	nein		
Vilicher Straße	BE	B1	1x/Woche	nein	Hauptzug von Wittestraße bis Niederkasseler Straße	Vilicher Straße	BE	B1	1x/Woche	nein	Hauptzug von Wittestraße bis Niederkasseler Straße Wendeanlage an Hausnummer 23 bis 27 und 26	Anpassung an Straßenverlauf
Villemombler Straße	HA	B2	2x/Woche	ja	ausgenommen Stichstraßen zu Hausnummer 134 bis 158, zum Arbeitsamt und von Provinzialstraße bis Lengsdorfer Hauptstraße	Villemombler Straße	HA	B2	2x/Woche	ja	ausgenommen Stichstraßen zu Hausnummer 134 bis 158, zum Arbeitsamt und von Provinzialstraße bis Lengsdorfer Hauptstraße Hauptzug von Rochusstraße bis Provinzialstraße	Positivkatalog
Villemombler Straße	HA	B1	1x/Woche	ja	Stichstraßen zu Hausnummer 134 bis 158 und zum Arbeitsamt	Villemombler Straße	HA	B1	1x/Woche	ja	Stichstraßen zu Hausnummer 134 bis 158 und zum Arbeitsamt an Hausnummer 87 bis 101 sowie Augustinusstraße 36/38	Positivkatalog
Villemombler Straße	HA	B1	1x/Woche	ja	Stichstraßen zu Hausnummer 134 bis 158 und zum Arbeitsamt	Villemombler Straße	HA	B1	1x/Woche	ja	Stichstraßen zu an Hausnummer 134 bis 158 und zum Arbeitsamt	Positivkatalog
Von-den-Driesch-Straße	BO	B1	1x/Woche	ja	Hauptzug von Buschdorfer Straße bis Friedlandstraße	Von-den-Driesch-Straße	BO	B1	1x/Woche	ja	Hauptzug von Buschdorfer Straße An der Buschdorfer Burg bis Friedlandstraße Otto-Hahn-Straße	Zusammenfassung zu einem Abschnitt
Von-Hymmen-Platz	BO	B0,5	14-tägig	ja	ausgenommen Stichweg zum Kollegienweg	Von-Hymmen-Platz	BO	B0,5	14-tägig	ja	ausgenommen Stichweg zum Kollegienweg von Euskirchener Straße bis Wendeanlage an Hausnummer 1 bis 11 und 2 bis 8	Positivkatalog
Von-Hymmen-Platz	BO	A0,5	14-tägig	nein	Stichweg zum Kollegienweg	Von-Hymmen-Platz	BO	A0,5	14-tägig	nein	Stichweg zum Kollegienweg Stichstraße an Hausnummer 12 und Kollegienweg 42 bis 44	Abschnittsklarstellung
Von-Ketteler-Straße	BE	B1	1x/Woche	nein	von Rhedenstraße bis Karmeliterstraße, ausgenommen Stichstraßen an Hausnummer 14 bis 24 und an Hausnummer 21, 21a, 23, 25 und 25c	Von-Ketteler-Straße	BE	B1	1x/Woche	nein	Hauptzug von Rhedenstraße Marktstraße bis Karmeliterstraße, ausgenommen Stichstraßen an Hausnummer 14 bis 24 und an Hausnummer 21, 21a, 23, 25 und 25c	Zusammenfassung zu einem Abschnitt

Von-Ketteler-Straße	BE	A0,5	14-tägig	nein	Stichstraßen an Hausnummer 14 bis 24 und an Hausnummer 21, 21a, 23, 25 und 25c	Von-Ketteler-Straße	BE	A0,5	14-tägig	nein	Stichstraßen an Hausnummer 14 bis 24 und an Hausnummer 21, 21a, 23, 25 und 25e	Positivkatalog
Von-Ketteler-Straße	BE	A0,5	14-tägig	nein	Stichstraßen an Hausnummer 14 bis 24 und an Hausnummer 21, 21a, 23, 25 und 25c	Von-Ketteler-Straße	BE	A0,5	14-tägig	nein	Stichstraßen an Hausnummer 14 bis 24 und an Hausnummer 21, 21a, 23, 25 und 25c	Positivkatalog
Von-Sandt-Straße	BE	B1	1x/Woche	ja	von Kaiser-Konrad-Straße bis Jahnstraße, ausgenommen Stichstraße zu Hausnummer 43 bis 77	Von-Sandt-Straße	BE	B1	1x/Woche	ja	Hauptzug von Kaiser-Konrad-Straße bis Jahnstraße, ausgenommen Stichstraße zu Hausnummer 43 bis 77	Positivkatalog
Von-Sandt-Straße	BE	A0,5	14-tägig	ja	Stichstraße zu Hausnummer 43 bis 77	Von-Sandt-Straße	BE	A0,5	14-tägig	ja	Stichstraße zu an Hausnummer 43 bis 77	Positivkatalog
Von-Sandt-Straße	BE	B1	1x/Woche	ja	von Kaiser-Konrad-Straße bis Jahnstraße, ausgenommen Stichstraße zu Hausnummer 43 bis 77	Von-Sandt-Straße	BE	B1	1x/Woche	ja	von Kaiser-Konrad-Straße bis Jahnstraße, ausgenommen Stichstraße zu Hausnummer 43 bis 77 Stichstraße an Hausnummer 91 bis 131	Positivkatalog
Von-Sandt-Ufer	GO	B0,5	14-tägig	ja	von Konrad-Adenauer-Brücke bis Hofstraße und von Dollendorfer Straße bis Heisterbachstraße, ausgenommen von Hofstraße bis Dollendorfer Straße und von Heisterbachstraße bis Rheinstraße	Von-Sandt-Ufer	GO	B0,5	14-tägig	nein	von Konrad-Adenauer-Brücke bis Hofstraße und von Dollendorfer Straße bis Heisterbachstraße, ausgenommen von Hofstraße bis Dollendorfer Straße und von Heisterbachstraße bis Rheinstraße von John-J.-McCloy-Ufer bis Höhe Häuser Turmstr. 38 u. 44	Lt. Widmung ist nur der neu definierte Teilbereich gewidmet. Im Übrigen stehen die Flächen im Eigentum des Bundes oder sind Grünfläche und Zusammenfassung zu einem Abschnitt.
Vorgebirgsbahnweg	BO	A0,5	14-tägig	ja	von Grootestraße bis Mörikestraße 63, ausgenommen von Mörikestraße 63 bis Ende	Vorgebirgsbahnweg	BO	A0,5	14-tägig	ja	von Grootestraße bis Mörikestraße 63, ausgenommen von Mörikestraße 63 bis Ende	Zusammenfassung zu einem Abschnitt
Vorgebirgsbahnweg	BO	A0,5	14-tägig	nein	von Mörikestraße 63 bis Ende	Vorgebirgsbahnweg	BO	A0,5	14-tägig	nein	von Mörikestraße 63 bis Ende	Zusammenfassung zu einem Abschnitt
Waldauweg	BO	B1	1x/Woche	ja	ausgenommen Stichstraße an Hausnummer 3 bis 15 und 15a	Waldauweg	BO	B1	1x/Woche	ja	ausgenommen Stichstraße an Hausnummer 3 bis 15 und 15a von Kiefernweg bis Hausnummer 15 und 26 bis 28	Positivkatalog

Wasserturmstraße	BO	B0,5	14-tägig	ja	von Ferdinandstraße bis einschließlich Wendehammer	Wasserturmstraße	BO	B0,5	14-tägig	ja	von Ferdinandstraße Wendehammer bis einschließlich Wendehammer an den Häusern Am Kumpel 20 bis 22 bis Ferdinandstraße	Positivkatalog
Wasserturmstraße	BO	A0,5	14-tägig	nein	Abzweigung von einschließlich Hausnummer 12 bis Bernhard-Berzheim-Platz	Wasserturmstraße	BO	A0,5	14-tägig	nein	Abzweigung von einschließlich Hausnummer 12 bis Bernhard-Berzheim-Platz Stichstraße an Hausnummer 1, 4 bis 12, Röttgener Straße 125a und Bucholzstraße 3 bis 7	Positivkatalog
Weg entlang Stadtbahn zwischen Dollendorfer Allee und Langemarckstraße	BE	A0,5	14-tägig	ja		Weg entlang Stadtbahn zwischen Dollendorfer Allee und Langemarckstraße Verbindungsstraße zwischen Dollendorfer Allee und Ernststraße	BE	A0,5	14-tägig	ja		Gemäß Amtsblatt 50 vom 13.10.1999 ist nur das Teilstück von Dollendorfer Allee bis Ernststraße für alle Verkehrsarten gewidmet. Im Übrigen Fuß- und Radweg und entsprechend nach 240 StVO auch ausgeschildert.
Weierbornstraße	HA	B1	1x/Woche	ja	von Kirchweg bis Alte Straße	Weierbornstraße	HA	B1	1x/Woche	ja	von Stichweg Auf der Urdel bis von Kirchweg bis Alte Straße Fontainengraben	Zusammenfassung zu einem Abschnitt
Weimarer Straße	HA	B0,5	14-tägig	ja	ausgenommen Stichstraße zu Hausnummer 13 bis 19	Weimarer Straße	HA	B0,5	14-tägig	ja	Hauptzug von Hausnummer 1 bis Hallestraße ausgenommen Stichstraße zu Hausnummer 13 bis 19	Positivkatalog
Weimarer Straße	HA	A0,5	14-tägig	ja	Stichstraße zu Hausnummer 13 bis 19	Weimarer Straße	HA	A0,5	14-tägig	ja	Stichstraße zu an Hausnummer 13 11 bis 19 21	Abschnittsklarstellung
Weimarer Straße	HA	B0,5	14-tägig	ja	ausgenommen Stichstraße zu Hausnummer 13 bis 19	Weimarer Straße	HA	B0,5	14-tägig	ja	Parkplatz an Hausnummer 22 bis 26 ausgenommen Stichstraße zu Hausnummer 13 bis 19	Positivkatalog
Weinbergstraße	GO	B0,5	14-tägig	nein		Weinbergstraße	GO	B0,5	14-tägig	nein	von Hohle Gasse bis Wendeanlage an Hausnummer 10 bis 12, 11, 11a und 13	Abschnittsklarstellung : Der weitere Verlauf ist nicht gewidmet, da Wirtschaftsweg.

Weinbergweg	BE	B0,5	14-tägig	nein	ausgenommen Stichstraßen zu Hausnummer 6 und 8 sowie rückwärtig Am Finkenberg 1 bis 17 und von Finkenbergstraße bis Ende	Weinbergweg	BE	B0,5	14-tägig	nein	ausgenommen Stichstraßen zu Hausnummer 6 und 8 sowie rückwärtig Am Finkenberg 1 bis 17 und von Finkenbergstraße bis Ende Hauptzug von Königswinterer Straße bis Finkenbergstraße	Positivkatalog
Weinbergweg	BE	A0,5	14-tägig	nein	Stichstraßen zu Hausnummer 6 und 8 sowie rückwärtig Am Finkenberg 1 bis 17 und von Finkenbergstraße bis Ende	Weinbergweg	BE	A0,5	14-tägig	nein	Stichstraßen zu Hausnummer 6 und 8 sowie rückwärtig Am Finkenberg 1 bis 17 und von Finkenbergstraße bis Ende	Positivkatalog
Weinbergweg	BE	A0,5	14-tägig	nein	Stichstraßen zu Hausnummer 6 und 8 sowie rückwärtig Am Finkenberg 1 bis 17 und von Finkenbergstraße bis Ende	Weinbergweg	BE	A0,5	14-tägig	nein	Stichstraßen zu Hausnummer 6 und 8 sowie an a) Hausnummer 1, 3, rückwärtig Am Finkenberg 4 5 bis 17 sowie Königswinterer Straße 161 und 163 b) an Hausnummer 4, 6 und 10 sowie Königswinterer Straße 189 und von Finkenbergstraße bis Ende	Positivkatalog
Werdstraße	BE	B1	1x/Woche	nein	von Rheindorfer Straße bis Hochwasserdamm	Werdstraße	BE	B1	1x/Woche	nein	von Rheindorfer Straße bis Hochwasserdamm Ende	Abschnittsklarstellung
Werftstraße	BO	B1	1x/Woche	ja	von Herseler Straße bis Römerstraße	Werftstraße	BO	B1	1x/Woche	ja	von Herseler Straße bis Römerstraße	Zusammenfassung zu einem Abschnitt
Werftstraße	BO	B1	1x/Woche	ja	von Römerstraße bis Karl-Legien-Straße	Werftstraße	BO	B1	1x/Woche	ja	von Römerstraße bis Karl-Legien-Straße	Zusammenfassung zu einem Abschnitt
Wesselheideweg	HA	A0,5	14-tägig	ja	Stichweg zu Hausnummer 1 bis 5	Wesselheideweg	HA	A0,5	14-tägig	ja	Stichwegstraße zu an Hausnummer 1 bis 5	Positivkatalog
Wesselheideweg	HA	B1	1x/Woche	ja	von Konrad-Adenauer-Damm bis Hausnummer 101 einschließlich, ausgenommen Stichweg zu Hausnummer 1 bis 5	Wesselheideweg	HA	B1	1x/Woche	ja	von Konrad-Adenauer-Damm bis Hausnummer 101 einschließlich, ausgenommen Stichweg zu Hausnummer 1 bis 5 Parkplatz/Wendeanlage an Hausnummer 2, 4 und 7	Positivkatalog

Wesselheideweg	HA	B1	1x/Woche	ja	von Konrad-Adenauer-Damm bis Hausnummer 101 einschließlich, ausgenommen Stichweg zu Hausnummer 1 bis 5	Wesselheideweg	HA	B1	1x/Woche	ja	von Konrad-Adenauer-Damm bis Hausnummer 101 einschließlich, ausgenommen Stichweg zu Hausnummer 1 bis 5 Hauptzug von Hausnummer 4/7 bis Hausnummer 101	Positivkatalog
Wesselheideweg	HA	B1	1x/Woche	ja	von Konrad-Adenauer-Damm bis Hausnummer 101 einschließlich, ausgenommen Stichweg zu Hausnummer 1 bis 5	Wesselheideweg	HA	B1	1x/Woche	ja	von Konrad-Adenauer-Damm bis Hausnummer 101 einschließlich, ausgenommen Stichweg zu Hausnummer 1 bis 5 Parkplatz im Kreuzungsbereich Derlestraße	Positivkatalog
Westpreußenstraße	BO	B1	1x/Woche	ja	von Pommernstraße bis Hausnummer 63 sowie Stichstraßen an Hausnummer 1 bis 31 und 33 bis 61, ausgenommen von Hausnummer 99 / 32 bis Zoppoter Straße sowie Stichstraße an Hausnummer 63 bis 99	Westpreußenstraße	BO	B1	1x/Woche	ja	Hauptzug von Pommernstraße bis Hausnummer 63 sowie Stichstraßen an Hausnummer 1 bis 31 und 33 bis 61, ausgenommen von Hausnummer 99 / 32 Wendeanlage an Hausnummer 74/76 und bis Zoppoter Straße 1 sowie Stichstraße an Hausnummer 63 bis 99	Positivkatalog
Wilhelm-Neuss-Straße	BO	B0,5	14-tägig	ja	ausgenommen Stichstraßen an Hausnummer 25 bis 35, 37 bis 47, 18 bis 38, 40 bis 50 und 52 bis 62	Wilhelm-Neuss-Straße	BO	B0,5	14-tägig	ja	Hauptzug von Meßdorfer Straße bis Wendeanlage an Hausnummer 35/47 ausgenommen Stichstraßen an Hausnummer 25 bis 35, 37 bis 47, 18 bis 38, 40 bis 50 und 52 bis 62	Positivkatalog
Wilhelm-Neuss-Straße	BO	A0,5	14-tägig	ja	Stichstraßen an Hausnummer 25 bis 35, 37 bis 47, 18 bis 38, 40 bis 50 und 52 bis 62	Wilhelm-Neuss-Straße	BO	A0,5	14-tägig	ja	5 Stichstraßen an a) Hausnummer 25 13 bis 35 sowie Koernickestraße 10, b) 18 bis 38, 37 c) 25 bis vor und neben Hausnummer 47 sowie an Koernickestraße 20, d) 40 bis 50 und e) 52 46 bis 62	Positivkatalog

Winkelsweg	GO	B1	1x/Woche	ja	von Prinzenstraße bis Wendehammer an Hausnummer 67 bis 79 und 70 bis 82, ausgenommen Stichstraße zu Hausnummer 64 bis 68	Winkelsweg	GO	B1	1x/Woche	ja	Hauptzug von Prinzenstraße Hausnummer 19 bis Wendehammeranlage an Hausnummer 67 75 bis 79, und 70 76 bis 82, ausgenommen Stichstraße zu Hausnummer 64 bis 68 sowie Prinzenstraße 181/183	Zusammenfassung zu einem Abschnitt
Winzerstraße	BO	B0,5	14-tägig	ja	von Kessenicher Straße bis Am Quirinusbrunnen	Winzerstraße	BO	B0,5	14-tägig	ja	Hauptzug von Kessenicher Straße bis Am Quirinusbrunnen	Positivkatalog
Winzerstraße	BO	A0,5	14-tägig	ja	von Am Quirinusbrunnen bis Hausnummer 123 einschließlich	Winzerstraße	BO	A0,5	14-tägig	ja	Hauptzug von Am Quirinusbrunnen bis Hausnummer 123 einschließlich	Positivkatalog
Winzerstraße	BO	A0,5	14-tägig	ja	von Am Quirinusbrunnen bis Hausnummer 123 einschließlich	Winzerstraße	BO	A0,5	14-tägig	ja	von Am Quirinusbrunnen bis Hausnummer 123 einschließlich Stichstraße an Hausnummer 92 bis 96	Positivkatalog
Zanderstraße	GO	B1	1x/Woche	ja	von Hans-Böckler-Allee bis Von-der-Heydt-Straße, ausgenommen von Albertus-Magnus-Straße bis Hans-Böckler-Allee	Zanderstraße	GO	B1	1x/Woche	ja	von Hans-Böckler-Allee Theodor-Heuss-Straße bis Von-der-Heydt-Straße, ausgenommen von Albertus-Magnus-Straße bis Hans-Böckler-Allee	Zusammenfassung zu einem Abschnitt
Zedernweg	BO	B0,5	14-tägig	nein	ausgenommen Stichstraße zu Hausnummer 14 bis 18	Zedernweg	BO	B0,5	14-tägig	nein	Hauptzug von Am Kottenforst bis Lindenweg ausgenommen Stichstraße zu Hausnummer 14 bis 18	Positivkatalog
Zedernweg	BO	A0,5	14-tägig	nein	Stichstraße zu Hausnummer 14 bis 18	Zedernweg	BO	A0,5	14-tägig	nein	Stichstraße zu an Hausnummer 14 12 bis 18	Positivkatalog
Zur Marterkapelle	HA	B0,5	14-tägig	nein	von Hausnummer 20/45 bis Kreuzbergstraße	Zur Marterkapelle	HA	B0,5	14-tägig	nein	von Hausnummer 20/45 bis Kreuzbergstraße	Zusammenfassung zu einem Abschnitt

Zeile	Straßenverzeichnis 2025 - veröffentlicht im Amtsblatt 55/2024	Stadt- bezirk	Straßen- klasse	Reini- gungs- klasse	Reinigungs- häufigkeit - §4 -	Begleit- grün	Bemerkungen	Begründung
210	Am Rheindorfer Hafen	BO	A	A0,5	14-tägig	nein		Lt. Widmungsinfo besondere Festsetzung zu Benutzungsarten, -zwecken und -kreisen -, wobei die Zufahrt mit Kraftfahrzeugen zu den anliegenden Grundstücken zugelassen ist. Beschilderung nach 240 StVO (gemeinsamer Fuß- und Radweg)
284	An der Dransdorfer Mühle	BO	A	A0,5	14-tägig	nein		Gemäß Widmung: Fuß- und Radweg, beschildert nach 240 StVO (gemeinsamer Fuß- und Radweg)
290	An der Gierponte	BE	A	A0,5	14-tägig	nein		Gemäß Widmung gehört der Teilbereich von Höhe Rheinaustraße 120 (exkl.) bis Bröltalbahnhof zur öffentlichen Grünfläche, im Übrigen Fuß- und Radweg.
319	An der Waldau	BO	A	B0,5	14-tägig	nein		Die Straße befindet sich außerhalb der geschlossenen Ortslage. Hier bestehen keine Reinigungspflichten nach StrReinG NRW. Es wird alternativ eine Beistandsleistung mit dem Straßenbaulastträger vereinbart.
348	Antoniusplatz	BE	A	A0,5	14-tägig	nein		Nach Widmung Fußweg; beschildert nach 239 StVO (Fußweg)
392	Auf dem Schleifacker	BO	A	A0,5	14-tägig	nein	von Pariser Straße bis einschließlich Londoner Straße 44 / An der Josefshöhe 39	Nach Widmung im Amtsblatt 39 vom 08.09.1989 - Fußweg.
421	Augustusring	BO	A	A0,5	14-tägig	ja	von Römerstraße bis Leinpfad	Beschilderung nach 240 StVO (gemeinsamer Fuß- und Radweg)
490	Beuthener Straße	BO	A	A0,5	14-tägig	nein	Stichweg an Hausnummer 40 bis 46	Der Stichweg ist als Fuß- und Radweg gewidmet. Deren Reinigung ist gem. § 2 Absatz 2 der Satzung generell den Anliegern übertragen.
525	Borsigallee	HA	A	A0,5	14-tägig	ja	Stichstraßen	Bei den Stichwegen handelt es sich widmungsrechtlich um Fußwege.
555	Brunnenweg	BE	A	A0,5	14-tägig	ja		Beschilderung nach 239 StVO (Fußweg)
575	Bundeskanzlerplatz	BO	I	B1	1x/Woche	ja	beidseitig der Reuterbrücke	Lt. Widmungsauskunft muss der gesamte ebenerdige Bereich neu gewidmet werden. Das Verfahren befindet sich in Bearbeitung.

Zeile	Straßenverzeichnis 2025 - veröffentlicht im Amtsblatt 55/2024	Stadt- bezirk	Straßen- klasse	Reini- gungs- klasse	Reinigungs- häufigkeit - §4 -	Begleit- grün	Bemerkungen	Begründung
630	Chlodwigplatz	BO	Ü	B2	2x/Woche	nein		Der Chlodwigplatz selbst verfügt über keine Fahrbahnen, sondern ist als Fußweg beschildert.
667	Dessaustraße	HA	A	A0,5	14-tägig	ja		Gemäß Widmungsinfo gewidmet als Gemeindestraße, bei der die Belange der Erschließung der anliegenden Grundstücke überwiegen, Fußweg.
699	Dornheckenstraße	BE	A	A0,5	14-tägig	ja	Stichstraße von Hauptzug bis Hausnummer 24a einschließlich	Der v. g. Weg (Flurstücke OB-11-444 und 450) wurde durch Verfügung im Amtsblatt Nr. 35 vom 19.08.2009 eingezogen.
724	Dubliner Straße	BO	A	A0,5	14-tägig	ja	Stichweg an Hausnummer 2 bis 8	Gemäß Amtsblatt 4 vom 28.01.1998 ist der Stichweg als Fußweg gewidmet. Deren Reinigung ist nach § 2 II der Satzung generell auf die Anlieger übertragen.
751	Eislebenstraße	HA	A	A0,5	14-tägig	nein		Gemäß Amtsblatt 53 vom 04.10.1985 als Fuß- und Radweg gewidmet.
782	Endenicher Allee	BO	A	A0,5	14-tägig	ja	von Alfred-Bucherer-Straße bis Sebastianstraße	Fuß- und Radweg
791	Engländerweg	BO	I	B1	1x/Woche	ja		Außerhalb geschlossener Ortslage
944	Fritz-Eggeling-Platz	HA	A	A0,5	14-tägig	nein		Gemäß Amtsblatt 4 vom 03.02.1989, gewidmet für den Fußgänger- u. Radfahrverkehr (Fußgängerzone), beschildert nach 239 StVO, Fußweg.
1011	Gleiwitzer Weg	BO	A	A0,5	14-tägig	ja		Der Gleiwitzer Weg wurde im Amtsblatt 11 vom 16.03.1979 vereinfacht förmlich ohne Nutzerkreis gewidmet. Der Ausbauzustand weist Fußwege aus.
1104	Hans-Steger-Ufer	BE	A	A0,5	14-tägig	ja		Gemäß Amtsblatt 31 vom 31.07.2024 als Fuß- und Radweg gewidmet.
1105	Hans-Steger-Ufer	BE	A	A0,5	14-tägig	nein	Teilbereich / Platzfläche (Rondell) am Hans-Steger-Ufer	Die Rondelle tragen inzwischen eigene Namen. Kein eigenes Segment, daher keine Reinigungsmeter verfügbar.
1189	Henriettenstraße	BO	A	A0,5	14-tägig	nein	Stichwege an Hausnummer 2 bis 10, 12 bis 18 und Teilbereich des Weges rückwärtig 12 bis 18 sowie 28 bis 32	Die Stichwege sind ausschließlich als Gehwege gewidmet.

Zeile	Straßenverzeichnis 2025 - veröffentlicht im Amtsblatt 55/2024	Stadt- bezirk	Straßen- klasse	Reini- gungs- klasse	Reinigungs- häufigkeit - §4 -	Begleit- grün	Bemerkungen	Begründung
1442	Johannes-Bücher-Ufer	BE	A	A0,5	14-tägig	ja		Ausgeschildert nach 240 StVO (gemeinsamer Fuß- und Radweg)
1643	Kreuzbergweg	BO	A	A0,5	14-tägig	ja	von Baumschulallee bis Beethovenstraße	Verbindungsweg. Beschildert mit 260 StVO (Verbot für Krafträder, auch mit Beiwagen, Kleinkrafträder und Mofas sowie sonstige mehrspurige Kraftfahrzeuge)
1664	Küppersgarten	BE	A	A0,5	14-tägig	nein	Stichstraße an Hausnummer 90 / 92 sowie Stichweg rückwärtig der Hausgrundstücke Hauptstraße 95 und 101	Die Wege sind als Fuß- bzw. Fuß- und Radwege gewidmet und satzungsgemäß generell der Anliegerreinigung übertragen
1669	Kurfürstenplatz	BO	A	B0,5	14-tägig	nein	von Heidegartenstraße bis Hausnummer 30 / 33	Korrektur der Widmungsinformation: Der Teilbereich von Hausnummer 25/26 bis Frieda-Nadig-Straße ist nicht gewidmet.
1740	Lindenstraße	BE	A	A0,5	14-tägig	ja	Stichstraße zu Hausnummer 2 bis 6	Bei der Stich-"straße" handelt es sich um einen abgesetzten Fuß- und Verbindungsweg
1810	Maria-von-Linden-Weg	HA	A	A0,5	14-tägig	nein		Gemäß Amtsblatt 44 vom 21.10.1994, Fuß- und Radweg, A.
1905	Milchgasserweg	BO	A	B1	1x/Woche	nein		Die Straße liegt außerhalb der geschlossenen Ortslage.
1929	Morseweg	HA	A	A0,5	14-tägig	nein		Gemäß Amtsblatt 7 vom 21.02.1986, Fuß- und Radweg.
1943	Müldorfer Anger	BE	A	A0,5	14-tägig	ja	Platzfläche	Anliegerfrei
1974	Nepomuk-Platz	BE	A	A0,5	14-tägig	ja		Ausgeschildert nach 240 StVO (gemeinsamer Fuß- und Radweg)
1997	Ober den Erlen	BE	A	A0,5	14-tägig	nein		Fiktiv gewidmet. Ausbausezustand Fuß- und Verbindungsweg.
2009	Oberkasseler Straße	BE	A	B2	2x/Woche	ja		Lt. Widmungsauskunft ist die Straße nicht gewidmet, da Grunderwerb fehlt.
2053	Pastor-Kurt-Padberg-Weg	BE	A	A0,5	14-tägig	nein	entlang der Häuser Christ-König-Straße 3 bis 7	Fuß- und Radweg
2166	Reichenbacher Straße	BO	A	A0,5	14-tägig	nein		Gemäß Amtsblatt 11 vom 16.03.1979 vereinfacht förmlich gewidmet ohne Nutzungsdefinition. Ausbausezustand: Fuß- und Verbindungsweg.

Zeile	Straßenverzeichnis 2025 - veröffentlicht im Amtsblatt 55/2024	Stadt- bezirk	Straßen- klasse	Reini- gungs- klasse	Reinigungs- häufigkeit - §4 -	Begleit- grün	Bemerkungen	Begründung
2180	Rheinallee	GO	A	B3	3x/Woche	nein	Fußgängerunterführung zur Alte Bahnhofstraße	Fußweg, in der Tourenplanung zugeordnet zur Alten Bahnhofstraße nach Reinigungsklasse D7
2218	Robert-Brach-Gasse	BO	A	A0,5	14-tägig	nein		Fiktiv gewidmet. Beschilderung nach 240 StVO (gemeinsamer Fuß- und Radweg)
2284	Rubensstraße	GO	A	A0,5	14-tägig	ja	Stichstraße von Wendehammer bis Anhalter Straße	Gemäß Amtsblatt 53 vom 04.10.1985, Fuß- und Radweg ist das Teilstück als Fuß- und Radweg gewidmet. Der Ausbauzustand (Poller) bestätigt dies.
2332	Schenkpfädchen	GO	A	A0,5	14-tägig	nein		Gemäß Amtsblatt 16 vom 19.04.1991 als Fußweg gewidmet und entsprechend ausgeschildert (239 StVO)
2336	Schießbergweg	BE	A	A0,5	14-tägig	nein	von Landgrabenweg bis Ausbauende	Gemäß Amtsblatt 39 vom 29.08.2012 als Fuß- und Radweg gewidmet und nach 240 StVO (gemeinsamer Fuß- und Radweg) ausgeschildert.
2372	Schwanenweg	BO	A	A0,5	14-tägig	nein		Gemäß Amtsblatt 13 vom 26.03.2003 als Fuß- und Radweg gewidmet und entsprechend ausgebaut (Poller).
2464	Stralsunder Weg	BO	A	A0,5	14-tägig	ja	Fußgängerstraße zu Hausnummer 19 bis 50 und von Greifswalder Weg / Swinemünder Straße bis Camminer Straße	Gemäß Amtsblatt 52 vom 31.10.1986 sind diese Teilstücke als Fußwege gewidmet und entsprechend ausgebaut / ausgeschildert (239 StVO)
2533	Ulmenweg	BO	A	A0,5	14-tägig	nein		Gemäß Amtsblatt 46 vom 28.09.1990 als Fuß- und Radweg bzw. gemäß Amtsblatt 49 vom 04.11.2009 als Fußweg gewidmet und entsprechend ausgebaut (Bordsteinkante)
2624	Wasserland	BO	A	B0,5	14-tägig	nein	von Sportplatz bis Ende	Ausgeschildert nach 240 StVO (gemeinsamer Fuß- und Radweg). Aufgrund des Ausbauzustandes (Schotterweg) wurde der Teilbereich nie maschinell gereinigt.
2630	Weg zwischen Am Gerhardsplatz und Riegeler Straße	BO	A	A0,5	14-tägig	nein	Anlieger: rückwärtig Riegeler Straße 17-31, rückwärtig Dorotheenstraße 164-172	Nach Neubewertung der Widmung Teil der Grünfläche

Zeile	Straßenverzeichnis 2025 - veröffentlicht im Amtsblatt 55/2024	Stadt- bezirk	Straßen- klasse	Reini- gungs- klasse	Reinigungs- häufigkeit - §4 -	Begleit- grün	Bemerkungen	Begründung
2631	Weg zwischen Ennerthang und Kirchstraße entlang Ennertschule und St. Gallus-Kirche	BE	A	A0,5	14-tägig	nein		Der fiktiv gewidmete Weg ist mit Zeichen 260 StVO (Verbot für Krafträder, auch mit Beiwagen, Kleinkrafträder und Mofas sowie sonstige mehrspurige Kraftfahrzeuge) ausgeschildert und somit den Fuß- und Verbindungswegen zuzurechnen.
2713	Wittenbergstraße	HA	A	A0,5	14-tägig	nein		Gemäß Amtsblatt 53 vom 04.10.1985 gewidmet als Fuß- und Radweg und entsprechend ausgebaut (Poller).

Straßenverzeichnis 2025 - veröffentlicht im Amtsblatt 55/2024	Stadt- bezirk	Straßen- klasse	Reini- gungs- klasse	Reinigungs- häufigkeit - §4 -	Bemerkungen	Straßen- klasse Anlieger Innerörtlich Überörtlich	Reini- gungs- klasse	Reinigungs- häufigkeit - §4 -	Bemerkungen	Begründung
Adelheidisstraße	BE	I	B0,5	14-tägig	von An der Burg Lede bis Stiftststraße	I	B1	1x/Woche	von An der Burg Lede Geislarstraße bis Stiftststraße Sank Augustiner Straße	Angleichung der Reinigungsklasse.
Adenauerallee	BO	Ü	B3	3x/Woche	Hauptzug von Franziskanerstraße bis Zweite Fährgasse	Ü	B2	2x/Woche	Hauptzug von Konviktstraße / Franziskanerstraße bis Zweite Fährgasse- Bundeskanzlerplatz	Angleichung der Reinigungsklasse.
Alte Schulstraße	BE	I	B0,5	14-tägig	von Müldorfer Straße bis Mutter-Barat-Straße	I	B1	1x/Woche	Hauptzug von Müldorfer Straße bis Mutter-Barat-Straße -Siegburger Straße	Die Mutter-Barat-Straße ist eine Stichstraße ohne Verbindung zur Alten Schultstraße. Daher ist die Aufspaltung des Segments zu Lasten einer einheitlichen RKL irrtümlich erfolgt.
Alter Heerweg	BO	A	B0,5	14-tägig	von Hubert-Jedin-Straße bis Buswendeschleife, ausgenommen Stichstraße zu Hausnummer 96 bis 98	A	B1	1x/Woche	Hauptzug von Hubert-Jedin-Straße- Rochusstraße bis Buswendeschleife ausgenommen Stichstraße zu- Hausnummer 96 bis 98	Angleichung der Reinigungsklasse.
Am Götgesbach	BO	A	B0,5	14-tägig	von Fonckstraße bis Ende	A	B1	1x/Woche	von Fonckstraße Im Schmalzacker bis Ende Wendeanlage an Hausnummer 31/31a	Angleichung der Reinigungsklasse.
Am Hofgarten	BO	I	B2	2x/Woche	von Kaiserplatz bis Lennéstraße	I	B1	1x/Woche	von Kaiserplatz bis Lennéstraße Adenauerallee	Angleichung der Reinigungsklasse.
Am Kurpark	GO	A	B3	3x/Woche	Stichstraße (ehemalige Kirchstraße)	A	D7	7x/Woche	Fußgängerzone an Hausnummer 5	Gemäß Widmung ist das Teilstück der Stichstraße an Hausnummer 5 als Fußgängerzone ausgewiesen; die RKL folgt der übrigen Einstufung der Fußgängerzone.
Am Ledenhof	BE	A	B0,5	14-tägig	von Haffstraße bis Ende, ausgenommen Stichstraße zu Hausnummer 28 bis 33	A	B1	1x/Woche	Hauptzug von Haffstraße Stiftsstraße bis Kurlandstraße Ende, ausgenommen- Stichstraße zu Hausnummer 28 bis 33	Angleichung der Reinigungsklasse.
Am Propsthof	BO	A	B0,5	14-tägig	von Auf dem Hügel bis Ende, ausgenommen Stichweg zu Hausnummer 109 und 113	A	B1	1x/Woche	Hauptzug von Auf dem Hügel bis Ende, ausgenommen Stichweg zu- an Hausnummer 109 und 113	Angleichung der Reinigungsklasse.
An der Ohligsmühle	HA	A	B1	1x/Woche	von Lengsdorfer Hauptstraße bis Im Mühlenbach	A	B0,5	14-tägig	von Lengsdorfer Hauptstraße bis Im Mühlenbach	Angleichung der Reinigungsklasse.
An der Ohligsmühle	HA	I	B1	1x/Woche	von Im Mühlenbach bis Stichstraße an Hausnummer 46 bis 48	I	B0,5	14-tägig	Hauptzug von Im Mühlenbach bis Röckumstraße bis Stichstraße an Hausnummer 46 bis- 48	Angleichung der Reinigungsklasse und Zusammenfassung zu einem Abschnitt.

Straßenverzeichnis 2025 - veröffentlicht im Amtsblatt 55/2024	Stadt- bezirk	Straßen- klasse	Reini- gungs- klasse	Reinigungs- häufigkeit - §4 -	Bemerkungen	Straßen- klasse Anlieger Innerörtlich Überörtlich	Reini- gungs- klasse	Reinigungs- häufigkeit - §4 -	Bemerkungen	Begründung
Angelbisstraße	BO	A	A0,5	14-tägig	Stichstraßen	A	B1	1x/Woche	ausgenommen Stichstraßen Stichstraße an Hausnummer 2 bis 16 sowie rückwärtig Lievelingsweg 45 bis 65	Die sich anschließende Straße Am Gerhardsplatz wird nach B1 gereinigt. Als Verbindungsstraße folgt dieses Stichstück dieser Reinigungsklasse.
Annaberger Straße	GO	I	B2	2x/Woche	von Godesberger Allee bis August-Bebel-Allee	I	B1	1x/Woche	Hauptzug von Godesberger Allee bis August-Bebel-Allee Im Bachele	Änderung der Reinigungsklasse
Auf dem Mühlenberg	BE	A	B0,5	14-tägig	von Karl-Arnold-Straße bis Stiftsstraße	A	B1	1x/Woche	Hauptzug von Karl-Arnold-Straße-Adelheidsstraße bis Stiftsstraße	Angleichung der Reinigungsklasse.
Bachemer Straße	GO	A	B0,5	14-tägig	von An der Nesselburg bis Godesberger Bach	A	A0,5	14-tägig	von An der Nesselburg bis Hausnummer 33/50 bis Godesberger Bach-	Angleichung der Reinigungsklasse.
Bahnhofstraße	HA	A	B0,5	14-tägig	von Rochusstraße bis Am Burgweiher	A	D4	4x/Woche	von Rochusstraße bis Am Burgweiher Im Burgacker	Als Teil der Fußgängerzone wird die RKL D4 vorgeschlagen.
Bahnstraße	GO	A	B0,5	14-tägig		I	B0,5	14-tägig		Gemäß Amsblatt 34 vom 04.08.1999 gewidmet als Gemeindestraße, bei der die Belange des Verkehrs überwiegen, I.
Basteistraße	GO	A	B0,5	14-tägig	von Heisterbachstraße bis Rheinallee, ausgenommen Stichstraße an Hausnummer 34 bis 56	A	B1	1x/Woche	Hauptzug von Rheinstraße Heisterbachstraße- bis Rheinallee, ausgenommen- Stichstraße an Hausnummer 34 bis 56	Angleichung der Reinigungsklasse.
Bauscheidtstraße	BO	A	B0,5	14-tägig	von Ollenhauerstraße bis Hausnummer 9	A	B1	1x/Woche	Hauptzug von Ollenhauerstraße bis Hausnummer 9 Marie-Kahle-Allee	Angleichung der Reinigungsklasse.
Beueler Straße	BE	A	B0,5	14-tägig	von Müldorfer Anger bis Am Herrengarten, ausgenommen Stichweg an Hausnummer 26 bis 30	A	B1	1x/Woche	Hauptzug von Müldorfer Anger bis Am Herrengarten, ausgenommen- Stichweg an Hausnummer 26 bis 30	Positivkatalog
Birlinghovener Straße	BE	I	B1	1x/Woche		A	B1	1x/Woche		Gemäß Amtsblatt 28 vom 14.07.2004 gewidmet als Gemeindestraße, bei der die Belange der Erschließung der anliegenden Grundstücke überwiegen - alle Verkehrsarten - uneingeschränkt, A.
Bodelschwingweg	BO	A	B0,5	14-tägig	von Wacholderweg bis Ende	A	B1	1x/Woche	von Wacholderweg Robert-Koch-Straße bis Ende (Poller an Hausnummer 20 / Am Paulshof 33)	Zusammenfassung zu einem Abschnitt
Bonner Logsweg	BO	A	B0,5	14-tägig	von Weidenpeschweg bis Alter Heerweg sowie Stichstraße an Hausnummer 30 bis 40	A	B1	1x/Woche	Hauptzug von Weidenpeschweg-Roncallistraße bis Alter Heerweg sowie Stichstraße an Hausnummer 30 bis 40	Angleichung der Reinigungsklasse.

Straßenverzeichnis 2025 - veröffentlicht im Amtsblatt 55/2024	Stadt- bezirk	Straßen- klasse	Reini- gungs- klasse	Reinigungs- häufigkeit - §4 -	Bemerkungen	Straßen- klasse Anlieger Innerörtlich Überörtlich	Reini- gungs- klasse	Reinigungs- häufigkeit - §4 -	Bemerkungen	Begründung
Bonner Logsweg	BO	A	B0,5	14-tägig	von Weidenpeschweg bis Alter Heerweg sowie Stichstraße an Hausnummer 30 bis 40	A	B1	1x/Woche	von Weidenpeschweg- bis Alter Heerweg sowie Stichstraßen an a) Hausnummer 15 bis 45, b) 30 bis 40- 44 und c) 47 bis 87	Positivkatalog
Bonner Straße	GO	Ü	B2	2x/Woche	Eisenbahnunterführung	I	B1	1x/Woche	Eisenbahnunterführung	Angleichung an RKL der Elsässer Straße / Aufhebung der Klassifizierung, da diese nur für den Abschnitt von Ännchenplatz bis Hausnummer 76/87 gilt
Borkenweg	BO	A	B0,5	14-tägig	von Wacholderweg bis Am Paulshof	A	B1	1x/Woche	von Wacholderweg- bis Am Paulshof	Angleichung der Reinigungsklasse.
Bornheimer Straße	BO	Ü	B3	3x/Woche	von Berliner Platz bis Hochstadenring	Ü	B2	2x/Woche	von Berliner Platz bis Hochstadenring Lievelingsweg	Angleichung der Reinigungsklasse.
Brassertufer	BO	I	B2	2x/Woche	von Moses-Hess-Ufer bis Vogtsgasse	I	B1	1x/Woche	von Moses-Hess-Ufer bis Vogtsgasse Erste Fährgasse	Angleichung der Reinigungsklasse.
Büchelgarten	BE	A	B0,5	14-tägig	von Grabenstraße bis Stichstraße an Hausnummer 40 bis 60 sowie Stichstraße an Hausnummer 6 bis 34, ausgenommen Stichstraße an Hausnummer 40 bis 48 und 60	A	B1	1x/Woche	Hauptzug von Grabenstraße bis Clemensstraße Stichstraße an- Hausnummer 40 bis 60 sowie- Stichstraße an Hausnummer 6 bis 34,- ausgenommen Stichstraße an- Hausnummer 40 bis 48 und 60-	Angleichung der Reinigungsklasse.
Büchelgarten	BE	A	B0,5	14-tägig	von Grabenstraße bis Stichstraße an Hausnummer 40 bis 60 sowie Stichstraße an Hausnummer 6 bis 34, ausgenommen Stichstraße an Hausnummer 40 bis 48 und 60	A	B1	1x/Woche	Hauptzug von Grabenstraße bis Clemensstraße Stichstraße an- Hausnummer 40 bis 60 sowie- Stichstraße an Hausnummer 6 bis 34,- ausgenommen Stichstraße an- Hausnummer 40 bis 48 und 60	Angleichung der Reinigungsklasse.
Bundesgrenzschutzstraße	BE	A	B1	1x/Woche	von Flughafenstraße bis Mendener Weg sowie von Sankt- Augustiner-Straße bis Stadtbahnunterführung	I	B1	1x/Woche	von Flughafenstraße bis Mendener Weg sowie von Sankt- Augustiner-Straße bis Stadtbahnunterführung	Gemäß Amtsblatt 3 vom 14.07.1999 gewidmet als Gemeindestraße, bei der die Belange des Verkehrs überwiegen, I.
Burghofstraße	BE	A	A0,5	14-tägig	von Hausnummer 31/28 bis Ende	A	B0,5	14-tägig	von Hausnummer 31/28 101 einschließlich bis Stieldorfer Straße bis Ende	Veränderte Ortslage
Buschdorfer Straße	BO	A	B0,5	14-tägig	von Schickgasse bis Otto-Hahn-Straße	A	B1	1x/Woche	von Schickgasse der Von-den-Driesch- Straße bis Otto-Hahn-Straße	Angleichung der Reinigungsklasse.
Büttinghausenstraße	BO	A	B2	2x/Woche	von Burbacher Straße bis Hausdorffstraße	A	B1	1x/Woche	von Burbacher Straße bis Hausdorffstraße Mechenstraße	Angleichung der Reinigungsklasse.
Camminer Straße	BO	A	B0,5	14-tägig	ausgenommen Stichstraße zu Hausnummer 1 bis 11 und 2 bis 26	A	A0,5	14-tägig	ausgenommen Stichstraße zu- Hausnummer 1 bis 11 und 2 bis 26- Spielstraße von Hausnummer 13 bis Ende	Angleichung an die Reinigungsklasse der anderen Spielstraße

Straßenverzeichnis 2025 - veröffentlicht im Amtsblatt 55/2024	Stadt- bezirk	Straßen- klasse	Reini- gungs- klasse	Reinigungs- häufigkeit - §4 -	Bemerkungen	Straßen- klasse Anlieger Innerörtlich Überörtlich	Reini- gungs- klasse	Reinigungs- häufigkeit - §4 -	Bemerkungen	Begründung
Clemensstraße	BE	I	B1	1x/Woche		A	B1	1x/Woche		Gemäß Amtsblatt 31 vom 04.08.1995 gewidmet als Gemeindestraße, bei der die Belange der Erschließung der anliegenden Grundstücke überwiegen, A.
Deichmanns Aue	GO	I	B1	1x/Woche	von Konstantinstraße bis Im Meisengarten	I	B2	2x/Woche	von Konstantinstraße bis Im Meisengarten	Angleichung der Reinigungsklasse
Derlestraße	HA	I	B1	1x/Woche	von Heilsbachstraße bis Konrad-Adenauer-Damm	I	B0,5	14-tägig	von Heilsbachstraße bis Konrad-Adenauer-Damm	Angleichung der Reinigungsklasse.
Deutschherrenstraße	GO	I	B2	2x/Woche	von Splickgasse bis Drachenburgstraße	I	B1	1x/Woche	Hauptzug von Splickgasse Theodor-Heuss-Straße bis Drachenburgstraße	Angleichung der Reinigungsklasse.
Donatusstraße	GO	A	B0,5	14-tägig	von Mittelstraße bis Kennedyalle, ausgenommen Stichstraßen an Hausnummer 19 bis 39, 91 bis 111	A	B1	1x/Woche	von Mittelstraße bis Kennedyalle, ausgenommen Stichstraßen an Hausnummer 19 bis 39, 91 bis 111	Angleichung der Reinigungsklasse.
Dornenkreuzstraße	BE	A	B1	1x/Woche	ausgenommen von Streffenweg bis Kirchstraße	A	A0,5	14-tägig	ausgenommen von Streffenweg bis Kirchstraße Stichstraße an Hausnummer 1, 1a, 1b und Broichstraße 11 bis 13	Keine maschinelle Reinigungsmöglichkeit
Dornheckenstraße	BE	A	B0,5	14-tägig	Hauptzug von Königswinterer Straße bis Lindenstraße, ausgenommen Teilbereich zwischen Hauptzug und In den Erlen	A	A0,5	14-tägig	Stichstraße von Wendehammer an Hausnummer 20 bis Fuß- und Radweg zur Straße In den Erlen	Positivkatalog; der ausgenommene Teilbereich kann nicht maschinell gereinigt werden
Elsa-Brändström-Straße	BE	I	B1	1x/Woche	von Kreuzherrenstraße bis Dietrich-Bonhoeffer Straße	A	B2	2x/Woche	Hauptzug von Kreuzherrenstraße bis Dietrich-Bonhoeffer-Straße Rhenusallee	Lt. Widmung im Amtsblatt 41 vom 29.09.1995 gewidmet als Gemeindestraße, bei der die Belange der Erschließung der anliegenden Grundstücke überwiegen = A!
Elsa-Brändström-Straße	BE	I	B2	2x/Woche	von Ringstraße bis Kreuzherrenstraße sowie von Dietrich-Bonhoeffer-Straße bis Rhenusallee; ausgenommen Stichstraße zu Hausnummer 72a und 72b	A	B2	2x/Woche	Hauptzug von Ringstraße bis Kreuzherrenstraße sowie von Dietrich-Bonhoeffer-Straße Kreuzherrenstraße bis Rhenusallee; ausgenommen Stichstraße zu Hausnummer 72a und 72b	Zusammenfassung zu einem Abschnitt
Endenicher Allee	BO	I	B1	1x/Woche	von Beethovenplatz bis Endenicher Allee	I	B2	2x/Woche	von Beethovenplatz bis Endenicher Allee Alfred-Bucherr-Straße	Angleichung der Reinigungsklasse.
Endenicher Straße	BO	Ü	B3	3x/Woche	von Endenicher Ei bis Regerstraße	Ü	B2	2x/Woche	von Endenicher Ei Wittelsbacher Ring bis Regerstraße	Angleichung der Reinigungsklasse.
Everhardstraße	BE	I	B0,5	14-tägig	von Marktstraße bis Vinzenzstraße	I	B1	1x/Woche	von Marktstraße bis Vinzenzstraße	Angleichung der Reinigungsklasse.

Straßenverzeichnis 2025 - veröffentlicht im Amtsblatt 55/2024	Stadt- bezirk	Straßen- klasse	Reini- gungs- klasse	Reinigungs- häufigkeit - §4 -	Bemerkungen	Straßen- klasse Anlieger Innerörtlich Überörtlich	Reini- gungs- klasse	Reinigungs- häufigkeit - §4 -	Bemerkungen	Begründung
F.-A.-Schmidt-Weg	BO	A	B1	1x/Woche	von Im Maigarten bis Droste-Hülshoff-Straße, ausgenommen Stichweg an Hausnummer 55 bis 63	A	B0,5	14-tägig	Hauptzug von Kessenicher Straße Im Maigarten bis Droste-Hülshoff-Straße, ausgenommen Stichweg an Hausnummer 55 bis 63	Angleichung der Reinigungsklasse.
Ferdinandstraße	BO	I	B0,5	14-tägig		A	B0,5	14-tägig		Gemäß Amtsblatt 51 vom 25.11.2015 gewidmet als Gemeindestraße, bei der die Belange der Erschließung der anliegenden Grundstücke überwiegen, A.
Finkenweg	BE	I	B1	1x/Woche		A	B1	1x/Woche		Gemäß Amtsblatt 16 vom 24.04.2019 gewidmet als Gemeindestraße, bei der die Belange der Erschließung der anliegenden Grundstücke überwiegen, A.
Flensburger Straße	BO	A	B0,5	14-tägig	von Kopenhagener Straße bis Hausnummer 52, ausgenommen Stichstraßen zu Hausnummer 2 bis 10, 12 bis 20, 22 bis 30, 32 bis 40, 42 bis 56, 1 bis 9, 11 bis 19, 21 bis 29, 31 bis 39 und 41 bis 47	A	B1	1x/Woche	Hauptzug von Kopenhagener Straße bis Saarbrückener Straße Hausnummer 52, ausgenommen Stichstraßen zu Hausnummer 2 bis 10, 12 bis 20, 22 bis 30, 32 bis 40, 42 bis 56, 1 bis 9, 11 bis 19, 21 bis 29, 31 bis 39 und 41 bis 47	Angleichung der Reinigungsklasse.
Franz-Josef-Strauß-Allee	BO	I	B2	2x/Woche		A	B2	2x/Woche		Gemäß Amtsblatt 56 vom 29.12.1995 gewidmet als Gemeindestraße bei der die Belange der Erschließung der anliegenden Grundstücke überwiegen, A.
Frechengasse	HA	A	B1	1x/Woche	von Hubert-Maurer-Straße bis Provinzialstraße	A	B0,5	14-tägig	von Hubert-Maurer-Straße bis Provinzialstraße	Angleichung der Reinigungsklasse.
Friedrichallee	GO	I	B1	1x/Woche	von Koblenzer Straße bis Von-Groote-Platz	I	B2	2x/Woche	von Koblenzer Straße bis Von-Groote-Platz Kronprinzenstraße	Angleichung der Reinigungsklasse.
Friedrich-Ebert-Straße	GO	I	B2	2x/Woche	von Moltkestraße bis Von-der-Heydt-Straße	I	B1	1x/Woche	von Moltkestraße bis Von-der-Heydt-Straße Kurfürstenallee	Angleichung der Reinigungsklasse.
Galileistraße	GO	A	B0,5	14-tägig	von Mallwitzstraße bis Drachenburgstraße	A	B1	1x/Woche	Hauptzug von Mallwitzstraße bis Drachenburgstraße	Angleichung der Reinigungsklasse.
Gaußstraße	HA	A	B0,5	14-tägig	von Newtonstraße bis Brüser Damm	A	B1	1x/Woche	Hauptzug von Newtonstraße Pascalstraße bis Brüser Damm	Angleichung der Reinigungsklasse.
Genscherallee	BO	A	B0,5	14-tägig	von Paul-Clemen-Straße bis Joseph-Beuys-Allee	A	B1	1x/Woche	von Paul-Clemen-Straße bis Joseph-Beuys-Allee	Angleichung der Reinigungsklasse.

Straßenverzeichnis 2025 - veröffentlicht im Amtsblatt 55/2024	Stadt- bezirk	Straßen- klasse	Reini- gungs- klasse	Reinigungs- häufigkeit - §4 -	Bemerkungen	Straßen- klasse Anlieger Innerörtlich Überörtlich	Reini- gungs- klasse	Reinigungs- häufigkeit - §4 -	Bemerkungen	Begründung
Gerhardstraße	BE	A	B0,5	14-tägig	von Siebenmorgenweg bis Maria-Montessori-Allee, ausgenommen Stichweg zu Hausnummer 12 bis 18	A	B1	1x/Woche	Hauptzug von DB-Unterführung bis Maria-Montessori-Allee, ausgenommen Stichweg zu Hausnummer 12 bis 18	Angleichung der Reinigungsklasse.
Gielgenstraße	BE	I	B0,5	14-tägig	von Am Wolfsbach bis Siebengebirgsstraße	I	B1	1x/Woche	Hauptzug von Hoholzstraße Am- Wolfsbach bis Siebengebirgsstraße	Angleichung der Reinigungsklasse.
Goerdelerstraße	HA	A	B0,5	14-tägig	von Julius-Leber-Straßen bis Beckstraße sowie Stichstraßen an Hausnummer 101 bis 111, 102 bis 116 und 120 bis 138	A	B1	1x/Woche	Hauptzug von Julius-Leber-Straßen- bis Beckstraße sowie Stichstraßen an- Hausnummer 101 bis 111, 102 bis 116 und 120 bis 138	Angleichung der Reinigungsklasse.
Gotenstraße	GO	I	B1	1x/Woche	von Plittersdorfer Straße bis Wurzerstraße	I	B2	2x/Woche	Hauptzug von Plittersdorfer Straße- bis Wurzerstraße	Angleichung der Reinigungsklasse.
Grabenstraße	BE	A	B0,5	14-tägig	von Stiftsstraße bis Büchelgarten	A	B1	1x/Woche	von Stiftsstraße- bis Büchelgarten	Angleichung der Reinigungsklasse.
Graf-Stauffenberg-Straße	BO	I	B2	2x/Woche	von Eduard-Otto-Straße bis Lotharstraße	I	B1	1x/Woche	von Eduard-Otto-Straße- bis Lotharstraße	Angleichung der Reinigungsklasse.
Grasmückenweg	HA	A	B0,5	14-tägig	von Haubenlerchenweg bis Buchfinkenweg	A	B1	1x/Woche	von Haubenlerchenweg- bis Buchfinkenweg	Zusammenfassung zu einem Abschnitt
Gudenauer Weg	BO	A	B0,5	14-tägig	von Haager Weg bis Ende	A	B1	1x/Woche	von Haager Weg Spreestraße bis Ende	Angleichung der Reinigungsklasse.
Haager Weg	BO	I	B1	1x/Woche	von Robert-Koch-Straße bis Kiefernweg sowie von Oderstraße bis Spreestraße, ausgenommen Stichstraße hinter Hausnummer 83 bis 93	I	B2	2x/Woche	Hauptzug von Robert-Koch-Straße bis Kiefernweg sowie von Oderstraße- bis Spreestraße, ausgenommen Stichstraße hinter Hausnummer 83 bis 93	Angleichung der Reinigungsklasse.
Haager Weg	BO	A	B1	1x/Woche	von Spreestraße bis Gudenauer Weg	A	B2	2x/Woche	Hauptzug von Spreestraße bis Gudenauer Weg	Angleichung der Reinigungsklasse.
Hallestraße	HA	A	B1	1x/Woche	von Altenburgstraße bis Brüser Damm sowie Stichstraße an Hausnummer 99 / 40	A	B0,5	14-tägig	von Altenburgstraße- bis Brüser Damm sowie Stichstraße an- Hausnummer 99 / 40	Angleichung der Reinigungsklasse.
Hans-Cloos-Straße	BO	A	B1	1x/Woche	Ringstraße an Hausnummer 11 bis 29, ausgenommen Stichstraße zu Hausnummer 15 bis 17a	A	B0,5	14-tägig	Ringstraße an Hausnummer 11 bis 29, ausgenommen Stichstraße zu Hausnummer 15 bis 17a	Angleichung der Reinigungsklasse.
Hardtweiherstraße	BE	A	B0,5	14-tägig	von Hauptstraße bis Küppersgarten	A	B1	1x/Woche	von Hauptstraße- bis Küppersgarten	Angleichung der Reinigungsklasse.
Hauptstraße	BE	I	B0,5	14-tägig	von Primelweg bis Roleberstraße	I	B1	1x/Woche	Hauptzug von Primelweg- bis Roleberstraße	Angleichung der Reinigungsklasse.
Hausdorffstraße	BO	I	B1	1x/Woche	von Stichstraße der Kessenicher Straße bis Villenstraße	I	B2	2x/Woche	Hauptzug von Stichstraße der- Kessenicher Straße bis Villenstraße	Angleichung der Reinigungsklasse.

Straßenverzeichnis 2025 - veröffentlicht im Amtsblatt 55/2024	Stadt- bezirk	Straßen- klasse	Reini- gungs- klasse	Reinigungs- häufigkeit - §4 -	Bemerkungen	Straßen- klasse Anlieger Innerörtlich Überörtlich	Reini- gungs- klasse	Reinigungs- häufigkeit - §4 -	Bemerkungen	Begründung
Heidegartenstraße	BO	A	B1	1x/Woche	von Am Vogelherd bis Am Bogen sowie Stichstraße an Hausnummer 22 bis 36	A	B0,5	14-tägig	von Am Vogelherd- bis Am Bogen sowie Stichstraße an- Hausnummer 22 bis 36	Angleichung der Reinigungsklasse.
Heilsbachstraße	HA	A	B1	1x/Woche	von Derlestraße bis Stichstraße an Hausnummer 6 bis 18, ausgenommen Stichstraße zu Hausnummer 1,1a und 3	A	B0,5	14-tägig	Hauptzug von Derlestraße- bis Stichstraße an Hausnummer 6 bis- 18, ausgenommen Stichstraße zu- Hausnummer 1,1a und 3	Angleichung der Reinigungsklasse.
Heilsbachstraße	HA	A	B1	1x/Woche	von Derlestraße bis Stichstraße an Hausnummer 6 bis 18, ausgenommen Stichstraße zu Hausnummer 1,1a und 3	A	B0,5	14-tägig	von Derlestraße- bis Stichstraße an Hausnummer 6 bis 18, ausgenommen Stichstraße zu- Hausnummer 1,1a und 3	Angleichung der Reinigungsklasse.
Hochstadenring	BO	Ü	B2	2x/Woche	von Vorgebirgsstraße bis Viktoriabrücke	I	B2	2x/Woche	von Vorgebirgsstraße bis Viktoriabrücke Bornheimer Straße	Im v.g. Abschnitt ist die Straße nicht mehr klassifiziert > Abstufung zu innerörtlich.
Hohe Straße	BO	I	B1	1x/Woche	Hauptzug von Jakob-Hengstler- Straße bis Schlesienstraße	I	B2	2x/Woche	Hauptzug von Jakob-Hengstler-Straße bis Oppelner Straße Schlesienstraße	Angleichung der Reinigungsklasse.
Hohe Straße	BO	I	B2	2x/Woche	Hauptzug, von Schlesienstraße bis Stadtgrenze, ausgenommen Stichstraßen an Hausnummer 79 bis 83, 89 bis 91 und Zufahrt zu den Garagen an Hausnummer 150	A	B2	2x/Woche	Hauptzug, von Oppelner Straße Schlesienstraße bis Stadtgrenze Ende der Bebauung (Höhe Hausnummer 105 ua), , ausgenommen Stichstraßen an- Hausnummer 79 bis 83, 89 bis 91 und Zufahrt zu den Garagen an- Hausnummer 150	Änderung der Straßenklasse: Gemäß Amtsblatt 4 vom 30.01.2008 und 11 vom 20.03.2019 gewidmet als Gemeindestraße, bei der die Belange der Erschließung der anliegenden Grundstücke überwiegen - alle Verkehrsarten - uneingeschränkt - A.
Holzlarer Weg	BE	I	B0,5	14-tägig	von Sebastianusstraße bis Vinzenzstraße	A	B1	1x/Woche	von Sebastianusstraße Marktstraße bis Vinzenzstraße Glückstraße	Angleichung der Reinigungsklasse und Änderung der Straßenklasse: Gemäß Widmung im Amtsblatt 40 vom 04.09.1992 wurde das Teilstück als Gemeindestraße, bei der die Belange der Erschließung der anliegenden Grundstücke überwiegen, gewidmet > Straßenklasse A.
Im Ellig	HA	A	B1	1x/Woche	ausgenommen Stichstraße an Hausnummer 69 bis 83 und 70 bis 74	A	B0,5	14-tägig	Stichstraße von Auf der Kaiserfuhr bis Hausnummer 56/57 ausgenommen- Stichstraße an Hausnummer 69 bis 83- und 70 bis 74	Angleichung der Reinigungsklasse.
Johanniterstraße	BO	A	B0,5	14-tägig	von Adalbert-Stifter-Straße bis Achim-von-Arnim-Straße	A	B1	1x/Woche	von Friedrich-Wilhelm-Straße Adalbert- Stifter-Straße bis Achim-von-Arnim- Straße	Angleichung der Reinigungsklasse.
Julius-Leber-Straße	HA	I	B0,5	14-tägig	von Fontainengraben bis Auf dem Kirchbüchel	I	B1	1x/Woche	von Fontainengraben bis Auf dem Kirchbüchel Konrad- Adenauer-Damm	Angleichung der Reinigungsklasse.

Straßenverzeichnis 2025 - veröffentlicht im Amtsblatt 55/2024	Stadt- bezirk	Straßen- klasse	Reini- gungs- klasse	Reinigungs- häufigkeit - §4 -	Bemerkungen	Straßen- klasse Anlieger Innerörtlich Überörtlich	Reini- gungs- klasse	Reinigungs- häufigkeit - §4 -	Bemerkungen	Begründung
Kaiserstraße	BO	I	B1	1x/Woche	von Weberstraße bis Bundeskanzlerplatz	I	B2	2x/Woche	von Weberstraße Kaiserplatz bis Bundeskanzlerplatz	Zusammenfassung zu einem Abschnitt
Kapellenstraße	BO	A	B0,5	14-tägig	von Flodelingsweg bis Autobahnbrücke, ausgenommen Stichstraßen zu Hausnummer 27 bis 37 und 39a bis 39e	A	B1	1x/Woche	Hauptzug von Röckumstraße Flodelingsweg bis Autobahnbrücke, ausgenommen Stichstraßen zu Hausnummer 27 bis 37 und 39a bis 39e	Angleichung der Reinigungsklasse.
Kapellenweg	GO	A	B0,5	14-tägig	von Rolandstraße bis Konstantinstraße und von Seufertstraße bis Koblenzer Straße	A	B1	1x/Woche	Hauptzug von Rolandstraße bis Konstantinstraße und von Seufertstraße bis Koblenzer Straße	Angleichung der Reinigungsklasse.
Kapitelshof	BE	A	B0,5	14-tägig	Stichstraße an Hausnummer 60 und 78 bis 118	A	B1	1x/Woche	Stichstraße an Hausnummer 60 und 78 bis 118	Angleichung der Reinigungsklasse.
Karl-Barth-Straße	BO	I	B1	1x/Woche	von Wasserland bis Dottendorfer Straße, ausgenommen Stichstraße zu Hausnummer 139a bis 151	I	B2	2x/Woche	Hauptzug von Wasserland Rheinweg bis Dottendorfer Straße, ausgenommen Stichstraße zu Hausnummer 139a bis 151	Angleichung der Reinigungsklasse.
Kennedyallee	GO	I	B1	1x/Woche	von Godesberger Allee bis Ludwig-Erhard-Allee, ausgenommen Stichstraße an Hausnummer 23 bis 33 und zur Cheruskerstraße	I	B2	2x/Woche	Hauptzug von Godesberger Allee bis Ludwig-Erhard-Allee Turmstraße, ausgenommen Stichstraße an Hausnummer 23 bis 33 und zur Cheruskerstraße	Angleichung der Reinigungsklasse.
Kessenicher Straße	BO	I	B2	2x/Woche	von Dottendorfer Straße bis Christoph-Fischer-Weg, ausgenommen Projektstraße zu den Garagen (abgehend zwischen Hausnummer 214 und 216) und Stichstraße an Hausnummer 265 bis 269	I	B1	1x/Woche	Hauptzug von Dottendorfer Straße bis Christoph-Fischer-Weg Im Bachele, ausgenommen Projektstraße zu den Garagen (abgehend zwischen Hausnummer 214 und 216) und Stichstraße an Hausnummer 265 bis 269	Angleichung der Reinigungsklasse.
Klufferplatz	GO	A	B3	3x/Woche		A	D4	4x/Woche	Platzbereich	Der Klufferplatz ist fiktiv gewidmet und als Platzfläche für den Fußgängerverkehr ausgebaut. Die Gestaltung als fußgängerzonenähnlichen Charakter (anliegende Geschäfte / Aufenthaltsbereiche) bedarf erhöhten - auch manuellen - Reinigungseinsatz. Daher wird die RKL D4 vorgeschlagen.
Koblenzer Straße	GO	A	B1	1x/Woche	von Am Kurpark bis Theodor-Heuss-Straße	A	B2	2x/Woche	Hauptzug von Am Kurpark bis Theodor-Heuss-Straße	Angleichung der Reinigungsklasse.

Straßenverzeichnis 2025 - veröffentlicht im Amtsblatt 55/2024	Stadt- bezirk	Straßen- klasse	Reini- gungs- klasse	Reinigungs- häufigkeit - §4 -	Bemerkungen	Straßen- klasse Anlieger Innerörtlich Überörtlich	Reini- gungs- klasse	Reinigungs- häufigkeit - §4 -	Bemerkungen	Begründung
Kölnstraße	BO	Ü	B1	1x/Woche	von Seehausstraße bis Schlesienstraße, ausgenommen Stichstraßen an Hausnummer 448 bis 458 und 488 bis 502	Ü	B2	2x/Woche	Hauptzug von Seehausstraße Kaiser-Karl-Ring bis Schlesienstraße, ausgenommen Stichstraßen an Hausnummer 448 bis 458 und 488 bis 502	Angleichung der Reinigungsklasse.
Königswinterer Straße	BE	I	B1	1x/Woche	von Dornenkreuzstraße bis Flutgraben und von Cäcilienstraße bis Stadteingang, ausgenommen Stichstraße an Hausnummer 774 bis 792	Ü	B2	2x/Woche	Hauptzug von Gustav-Kessler-Straße von Dornenkreuzstraße bis Flutgraben und von Cäcilienstraße bis Stadteingang (Hausnummer 772/833) ausgenommen Stichstraße an Hausnummer 774 bis 792	Angleichung der Reinigungsklasse.
Königswinterer Straße	BE	I	B2	2x/Woche	Hauptzug, von Gustav-Kessler-Straße bis Dornenkreuzstraße und von Flutgraben bis Cäcilienstraße	A	B2	2x/Woche	Stichstraße an Hausnummer 309 bis 317	Die Stichstraße dient nur der Erschließung der anliegenden Grundstücke
Kreuzbergstraße	HA	A	B1	1x/Woche	von Im Mühlenbach bis Im Pesch	A	B0,5	14-tägig	von Im Mühlenbach bis Im Pesch	Angleichung der Reinigungsklasse.
Küppersgarten	BE	A	B0,5	14-tägig	von Hardtweiherstraße bis Hauptstraße, ausgenommen Stichstraße an Hausnummer 90 / 92 sowie Stichweg rückwärtig der Hausgrundstücke Hauptstraße 95 und 101	A	B1	1x/Woche	Hauptzug von Hardtweiherstraße bis Hauptstraße, ausgenommen Stichstraße an Hausnummer 90 / 92 sowie Stichweg rückwärtig der Hausgrundstücke Hauptstraße 95 und 101	Angleichung der Reinigungsklasse.
Kurfürstenallee	GO	I	B2	2x/Woche	Westlicher Schenkel zwischen Hausnummer 1a und 12	A	B1	1x/Woche	Westlicher Schenkel zwischen an Hausnummer 1 bis 7 und 2 bis 6 1a, und 12	Angleichung der Reinigungsklasse.
Kurfürstenplatz	BO	A	B1	1x/Woche	von Reichsstraße bis Heidegartenstraße und von Hausnummer 32 bis Frieda-Nadig-Straße	A	B0,5	14-tägig	von Reichsstraße bis Hausnummer 23 Heidegartenstraße und von Hausnummer 32 bis Frieda-Nadig-Straße	Angleichung der Reinigungsklasse.
Langer Grabenweg	GO	I	B0,5	14-tägig		A	B0,5	14-tägig	Hauptzug	Gemäß Amtsblatt 50 vom 15.11.1991 gewidmet als Gemeindestraße, bei der die Belange der Erschließung der anliegenden Grundstücke überwiegen, A.
Lannesdorfer Straße	GO	A	B0,5	14-tägig	von Hoverstraße bis Am Noßbacher Weg	A	B1	1x/Woche	Hauptzug von Hoverstraße Kirchberg bis Am Noßbacher Weg	Angleichung der Reinigungsklasse.
Lengsdorfer Hauptstraße	HA	A	B0,5	14-tägig	von An der Ohligsmühle bis Hausnummer 90/97	A	B1	1x/Woche	von Lingsgasse An der Ohligsmühle bis Hausnummer 90/97	Angleichung der Reinigungsklasse.

Straßenverzeichnis 2025 - veröffentlicht im Amtsblatt 55/2024	Stadt- bezirk	Straßen- klasse	Reini- gungs- klasse	Reinigungs- häufigkeit - §4 -	Bemerkungen	Straßen- klasse Anlieger Innerörtlich Überörtlich	Reini- gungs- klasse	Reinigungs- häufigkeit - §4 -	Bemerkungen	Begründung
Lennéstraße	BO	A	B2	2x/Woche	von Am Hofgarten / Fritz-Tillmann- Straße bis Weberstraße	A	B1	1x/Woche	von Am Hofgarten / Fritz-Tillmann- Straße- bis Weberstraße	Angleichung der Reinigungsklasse.
Lessenicher Straße	HA	A	B0,5	14-tägig	von Rochusstraße bis Bahnübergang	A	B1	1x/Woche	von Hausnummer 7 Rochusstraße bis Bahnübergang	Angleichung der Reinigungsklasse.
Lilienweg	HA	A	B0,5	14-tägig	Hauptzug, von Nelkenweg bis Rosenhain	A	B1	1x/Woche	Hauptzug, von Nelkenweg- bis Rosenhain	Angleichung der Reinigungsklasse.
Limpericher Straße	BE	I	B0,5	14-tägig	von Friedrich-Breuer-Straße bis Siegfried-Leopold-Straße	I	B1	1x/Woche	Hauptzug von Friedrich-Breuer-Straße bis Stichstraße an Hausnummer 154a bis 188 Siegfried-Leopold-Straße	Angleichung der Reinigungsklasse.
Löwenburgstraße	BE	Ü	B0,5	14-tägig	von Burghofstraße bis Hausnummer 157/152	Ü	B1	1x/Woche	Hauptzug von Pützchens Chaussee von Burghofstraße- bis Hausnummer 157/152	Angleichung der Reinigungsklasse.
Maarweg	HA	A	B0,5	14-tägig	von Am Burgweiher bis Haubenlerchenweg und von Helmholtzstraße bis Hausnummer 87/72, ausgenommen Stichstraße an Hausnummer 79 bis 87	A	B1	1x/Woche	Hauptzug von Am Burgweiher bis Haubenlerchenweg und von Helmholtzstraße- bis Hausnummer 87/72, ausgenommen- Stichstraße an Hausnummer 79 bis 87	Angleichung der Reinigungsklasse.
Marktstraße	BE	I	B0,5	14-tägig	von Am Weidenbach bis Alte Schulstraße	I	B1	1x/Woche	Hauptzug von Karmeliterstraße Am- Weidenbach bis Alte Schulstraße	Angleichung der Reinigungsklasse.
Marktstraße	BE	I	B1	1x/Woche	Platz und Stichstraßen zwischen Hausnummer 35a und Friedenstraße	A	B1	1x/Woche	Platz und Stichstraßen zwischen Hausnummer 35a und Friedenstraße	Änderung der Straßenklasse der Stichstraße, da die Kriterien einer Hauptverkehrsstraße nicht erfüllt sind.
Martinsplatz	BO	A	B6	6x/Woche	von Am Neutor bis Wesselstraße	A	D4	4x/Woche	von Am Neutor bis Wesselstraße Am- Hof Platzbereich vor Hausnummer 1, 2 und 2a	Fußgängerzone
Maxstraße	BO	A	B1	1x/Woche	Stichstraße an Hausnummer 1 bis 21 und 75 bis 77	A	B2	2x/Woche	Stichstraße an Hausnummer 1 bis 21 und 75 bis 77	Angleichung der Reinigungsklasse.
Meckenheimer Allee	BO	I	B1	1x/Woche	von Poppelsdorfer Allee bis Am Botanischen Garten	I	B2	2x/Woche	von Poppelsdorfer Allee Baumschulallee bis Am Botanischen Garten	Angleichung der Reinigungsklasse.
Meckenheimer Straße	GO	A	B0,5	14-tägig	von Rolandswerther Straße bis An der Nesselburg	A	B1	1x/Woche	von Rolandswerther Straße Mainzer Straße bis An der Nesselburg	Angleichung der Reinigungsklasse.
Meckenheimer Straße	GO	I	B0,5	14-tägig	von An der Nesselburg bis Hagenstraße, ausgenommen Stichstraßen zu Hausnummer 64 bis 66 und 82a bis 88	I	B1	1x/Woche	Hauptzug von An der Nesselburg bis Hagenstraße, ausgenommen- Stichstraßen zu Hausnummer 64 bis 66- und 82a bis 88	Angleichung der Reinigungsklasse.
Meckenheimer Straße	GO	A	B0,5	14-tägig	Stichstraße zu Hausnummer 82a bis 88	A	B1	1x/Woche	Stichstraße zu an Hausnummer 82a bis 88	Angleichung der Reinigungsklasse.

Straßenverzeichnis 2025 - veröffentlicht im Amtsblatt 55/2024	Stadt- bezirk	Straßen- klasse	Reini- gungs- klasse	Reinigungs- häufigkeit - §4 -	Bemerkungen	Straßen- klasse Anlieger Innerörtlich Überörtlich	Reini- gungs- klasse	Reinigungs- häufigkeit - §4 -	Bemerkungen	Begründung
Moltkestraße	GO	I	B6	6x/Woche	entlang der Hausnummer 28 bis 38a	A	D7	1xtäglich	entlang der Hausnummern 28 bis 38a (Fußgängerzone)	Änderung der Reinigungsklasse: Die Fläche gehört widmungsrechtlich mit zur Fußgängerzone Moltkeplatz. Änderung der Straßenklasse der Stichstraße, da die Kriterien einer Hauptverkehrsstraße nicht mehr erfüllt sind.
Moltkestraße	GO	A	B2	2x/Woche	von Löbestraße bis Ende	A	D4	4x/Woche	von Löbestraße bis Ende Platzfläche zwischen DB-Bahnhof Bad Godesberg und Ria-Maternus-Platz	Änderung der Reinigungsklasse
Müldorfer Straße	BE	I	B0,5	14-tägig	von Glückstraße bis Reinold-Hagen-Straße, ausgenommen Stichstraße an Hausnummer 128 bis 140	I	B1	1x/Woche	Hauptzug von Glückstraße Siegburger Straße bis Reinold-Hagen-Straße, ausgenommen Stichstraße an Hausnummer 128 bis 140	Angleichung der Reinigungsklasse.
Müldorfer Straße	BE	I	B1	1x/Woche	zwischen Ortsteileingang Holzlar und Am Rehsprung (Ortsdurchfahrt L 83)	Ü	B1	1x/Woche	zwischen von Ortsteileingang Holzlar- Stichstraße zu Hausnummer 143 bis 149 und bis Am Rehsprung (Ortsdurchfahrt L 83)	Positivkatalog und Änderung der Straßenklasse, da der Teilbereich Ortsbdurchfahrt einer klassifizierten Landesstraße ist.
Müldorfer Straße	BE	I	B0,5	14-tägig	Stichstraße an Hausnummer 128 bis 140	A	B0,5	14-tägig	Stichstraße an Hausnummer 128 bis 140	Angleichung der Straßenklasse: Durch die Gestaltung als Stichstraße hat die Straße ihren Charakter als innerörtliche Straße verloren.
Nelkenweg	HA	A	B1	1x/Woche	von Lilienweg bis Rosenhain	A	B0,5	14-tägig	von Lilienweg- bis Rosenhain	Angleichung der Reinigungsklasse.
Neustraße	BE	A	B2	2x/Woche	von Obere Wilhelmstraße bis Goetheallee	A	B1	1x/Woche	von Obere Wilhelmstraße bis Goetheallee Ende	Angleichung der Reinigungsklasse.
Oppelner Straße	BO	I	B1	1x/Woche	von Autobahnbrücke über die A555 bis Schlesienstraße	I	B2	2x/Woche	Hauptzug von Autobahnbrücke über die- A555 Am Josephinum bis Schlesienstraße Hohe Straße	Angleichung der Reinigungsklasse.
Oststraße	GO	A	D4	4x/Woche	Stichstraße von Hausnummer 8 bis 14	A	D7	1xtäglich	Stichstraße von Hausnummer 8 bis 14	Angleichung der Reinigungsklasse.
Plittersdorfer Straße	GO	I	B1	1x/Woche	von Körnerstraße bis Turmstraße	I	B2	2x/Woche	von Körnerstraße Bonner Straße bis Turmstraße Am Schaumburger Hof	Angleichung der Reinigungsklasse.

Straßenverzeichnis 2025 - veröffentlicht im Amtsblatt 55/2024	Stadt- bezirk	Straßen- klasse	Reini- gungs- klasse	Reinigungs- häufigkeit - §4 -	Bemerkungen	Straßen- klasse Anlieger Innerörtlich Überörtlich	Reini- gungs- klasse	Reinigungs- häufigkeit - §4 -	Bemerkungen	Begründung
Poppelsdorfer Platz	BO	A	B3	3x/Woche	Platzbereich	A	D4	4x/Woche	Platzbereich	Beschildert als Fußweg; aufgrund der Größe aber Übertragung auf Anlieger nicht zumutbar. Die Gestaltung als fußgängerzonenähnlichen Charakter (anliegende Geschäfte / Aufenthaltsbereiche) bedarf erhöhten - auch manuellen - Reinigungseinsatz. Daher wird die RKL D4 vorgeschlagen.
René-Schickele-Straße	HA	A	B1	1x/Woche	von An der Burg Medinghoven bis Konrad-Adenauer-Damm	A	B0,5	14-tägig	von An der Burg Medinghoven-Rochusstraße bis Konrad-Adenauer-Damm	Angleichung der Reinigungsklasse.
Reuterstraße	BO	Ü	B1	1x/Woche	von Wernher-von-Braun-Straße bis Bundeskanzlerplatz	Ü	B2	2x/Woche	von Wernher-von-Braun-Straße Am Botanischen Garten / Kirschallee bis Bundeskanzlerplatz	Angleichung der Reinigungsklasse.
Rheinaustraße	BE	I	B2	2x/Woche	von Kaiser-Konrad-Straße bis Friedrich-Breuer-Straße	I	B1	1x/Woche	von Kaiser-Konrad-Straße bis Friedrich-Breuer-Straße	Angleichung der Reinigungsklasse.
Rheinstraße	GO	A	B0,5	14-tägig	von Römerplatz bis Basteistraße	A	B1	1x/Woche	von Römerplatz bis Basteistraße Ende (Hausnummer 96)	Angleichung der Reinigungsklasse.
Rheinweg	BO	A	B0,5	14-tägig	von Willy-Brandt-Allee bis Joseph-Beuys-Allee	A	B1	1x/Woche	von Willy-Brandt-Allee bis Joseph-Beuys-Allee Burbacher Straße	Angleichung der Reinigungsklasse.
Rheinweg	BO	A	B2	2x/Woche	von Franz-Bücheler-Straße bis Burbacher Straße	A	B1	1x/Woche	von Franz-Bücheler-Straße Willy-Brandt-Allee bis Burbacher Straße	Angleichung der Reinigungsklasse.
Richthofenstraße	BO	A	B1	1x/Woche	von An der Josefshöhe bis Seehausstraße	A	B0,5	14-tägig	von An der Josefshöhe Brüsseler Straße bis Seehausstraße	Angleichung der Reinigungsklasse.
Rolandswerther Straße	GO	A	B0,5	14-tägig	Stichstraße an Hausnummer 36 bis 46	A	B1	1x/Woche	von Meckenheimer Straße Stichstraße an bis Hausnummer 36 bis 44/46	Angleichung der Reinigungsklasse.
Römerweg	BO	A	B1	1x/Woche	von Am Kettelerplatz bis Justus-von-Liebig-Straße	A	B0,5	14-tägig	Hauptzug von Am Kettelerplatz bis Justus-von-Liebig-Straße Haberstraße	Angleichung der Reinigungsklasse.
Roncallistraße	BO	A	B0,5	14-tägig	von Hausnummer 20 / 27 bis Auf der Erk	A	B1	1x/Woche	von Hausnummer 20 / 27 Bahnhofstraße bis Auf der Erk Alter Heerweg	Angleichung der Reinigungsklasse.
Rosenhain	HA	A	B1	1x/Woche	von Alter Heerweg bis Nelkenweg	A	B0,5	14-tägig	von Alter Heerweg bis Nelkenweg	Angleichung der Reinigungsklasse.
Röttgener Straße	BO	I	B0,5	14-tägig	von Gudenuer Weg bis Stichstraße ab Hausnummer 195/234	I	B1	1x/Woche	Hauptzug von Gudenuer Weg-Ippendorfer Allee bis Stichstraße ab Hausnummer 195/234 an Hausnummer 183 bis 187	Angleichung der Reinigungsklasse.

Straßenverzeichnis 2025 - veröffentlicht im Amtsblatt 55/2024	Stadt- bezirk	Straßen- klasse	Reini- gungs- klasse	Reinigungs- häufigkeit - §4 -	Bemerkungen	Straßen- klasse Anlieger Innerörtlich Überörtlich	Reini- gungs- klasse	Reinigungs- häufigkeit - §4 -	Bemerkungen	Begründung
Röttgener Straße	BO	A	B0,5	14-tägig	Stichstraße von Hausnummer 195/234 bis Reichsstraße	A	B1	1x/Woche	Stichstraße von Hausnummer 195/234 bis Reichsstraße	Angleichung der Reinigungs-klasse. Zwischen den Stichstraßen verläuft die Röttgener Straße außerhalb der geschlossenen Ortslage
Rüdigerstraße	GO	A	B0,5	14-tägig	von Schloßallee bis Gernotstraße	A	B1	1x/Woche	Hauptzug von Schloßallee bis Gernotstraße Am Glückshaus bis Hausnummer 93/90	Angleichung der Reinigungs-klasse.
Rüngsdorfer Straße	GO	I	B3	3x/Woche	zwischen Moltkestraße / Alte Bahnhofstraße und DB-Unterführung	I	B2	2x/Woche	von zwischen Moltkestraße/Alte Bahnhofstraße Löbestraße und DB-Unterführung bis Römerplatz	Angleichung der Reinigungs-klasse.
Sankt Augustiner Straße	BE	Ü	B3	3x/Woche	von Platanenweg bis Gartenstraße	Ü	B2	2x/Woche	von Platanenweg Rathausstraße bis Gartenstraße	Angleichung der Reinigungs-klasse.
Schmittstraße	HA	A	B2	2x/Woche	von Rochusstraße bis Hausnr 4 / 5	A	B1	1x/Woche	Hauptzug von Rochusstraße bis Hausnr 4/5 Weierbornstraße	Angleichung der Reinigungs-klasse.
Schmittstraße	HA	A	B0,5	14-tägig	von Kirchweg bis Weierbornstraße	A	B1	1x/Woche	Hauptzug von Kirchweg Rochusstraße bis Weierbornstraße	Angleichung der Reinigungs-klasse.
Schulstraße	HA	A	B0,5	14-tägig	von Auf dem Schellenberg bis Ippendorfer Weg	A	B1	1x/Woche	Hauptzug von Auf dem Schellenberg Im Mühlenbach bis Ippendorfer Weg	Angleichung der Reinigungs-klasse.
Sebastianstraße	BO	I	B1	1x/Woche	von Alfred-Bucherer-Straße bis Röckumstraße	I	B2	2x/Woche	von Alfred-Bucherer-Straße Clemens-August-Straße bis Röckumstraße	Angleichung der Reinigungs-klasse.
Siebenbürgenstraße	BO	A	B0,5	14-tägig	von Hausnummer 34 bis Ende	A	B1	1x/Woche	von Hausnummer 34 bis Ende Hauptzug von Pommernstraße bis/inklusive der zwei Stichstraßen zur Zoppoter Straße	Angleichung der Reinigungs-klasse.
Siebengebirgsstraße	BE	A	B0,5	14-tägig	Stichstraße an Hausnummer 123, 135, 147, 157 bis 159 sowie neben Falkenbergweg 10	A	B1	1x/Woche	Stichstraße an Hausnummer 123, 135, 147, 157 bis 159 sowie neben Falkenbergweg 10	Angleichung der Reinigungs-klasse.
Siegburger Straße	BE	A	B1	1x/Woche	Stichstraße zu Hausnummer 143 bis 151	I	B2	2x/Woche	Stichstraße zu Hausnummer 143 bis 151	Gewidmet als Gemeindestraße bei der die Belange des Verkehrs überwiegen, I. Angleichung der Reinigungs-klasse an den Hauptzug.
Siegfried-Leopold-Straße	BE	A	B0,5	14-tägig	von Gottfried-Claren-Straße bis Limpericher Straße	A	B1	1x/Woche	von Gottfried-Claren-Straße bis Limpericher Straße	Angleichung der Reinigungs-klasse.
Siemensstraße	BO	A	B1	1x/Woche	von Am Propsthof bis Auf dem Hügel	A	B2	2x/Woche	von Am Propsthof bis Auf dem Hügel	Angleichung der Reinigungs-klasse.
Steinstraße	GO	A	B0,5	14-tägig	von Plittersdorfer Straße bis Leonardusstraße, ausgenommen Stichstraße zu Hausnummer 30 bis 50	A	B1	1x/Woche	Hauptzug von Plittersdorfer Straße bis Leonardusstraße Wendeanlage an Hausnummer 58/60, ausgenommen Stichstraße zu Hausnummer 30 bis 50	Angleichung der Reinigungs-klasse.
Stiftsstraße	BE	I	B0,5	14-tägig	Hauptzug von Am Ledenhof bis Stroofstraße	I	B1	1x/Woche	Hauptzug von Am Ledenhof bis Stroofstraße	Angleichung der Reinigungs-klasse.

Straßenverzeichnis 2025 - veröffentlicht im Amtsblatt 55/2024	Stadt- bezirk	Straßen- klasse	Reini- gungs- klasse	Reinigungs- häufigkeit - §4 -	Bemerkungen	Straßen- klasse Anlieger Innerörtlich Überörtlich	Reini- gungs- klasse	Reinigungs- häufigkeit - §4 -	Bemerkungen	Begründung
Thomas-Mann-Straße	BO	I	B3	3x/Woche	von Budapester Straße bis Sterntorbrücke	I	B6	6x/Woche	von Budapester Straße- Florentiusgraben bis Sterntorbrücke Budapester Straße	Angleichung der Reinigungsstufe.
Truchseßstraße	GO	A	B0,5	14-tägig	von Pionierstraße bis Ende	A	B1	1x/Woche	von Pionierstraße- bis Ende	Angleichung der Reinigungsstufe.
Turmstraße	GO	A	B1	1x/Woche	von Leonardusstraße bis Kennedyallee	A	B0,5	14-tägig	Hauptzug von Leonardusstraße- Plittersdorfer Straße bis Kennedyallee	Angleichung der Reinigungsstufe.
Utestraße	GO	A	B0,5	14-tägig	von Gernotstraße bis Ende	A	B1	1x/Woche	von Gernotstraße- bis Ende	Angleichung der Reinigungsstufe.
Venner Straße	GO	I	B0,5	14-tägig	von Waldburgstraße bis Waldstraße	A	B1	1x/Woche	von Waldburgstraße- bis Waldstraße	Angleichung der Reinigungsstufe und Änderung der Straßenklasse, da gemäß Amtsblatt 40 vom 28.08.2024 der Teilbereich von Walburgstraße bis Horionstraße neu gewidmet wurde als Gemeindestraße, bei der die Belange der Erschließung der anliegenden Grundstücke überwiegen - alle Verkehrsarten - uneingeschränkt - A.
Vilicher Straße	BE	A	B0,5	14-tägig	von Niederkasseler Straße bis Auf dem Mühlenberg	A	B1	1x/Woche	von Niederkasseler Straße- Wendeanlage an Hausnummer 36 bis 40 bis Auf dem Mühlenberg	Angleichung der Reinigungsstufe.
Von-den-Driesch-Straße	BO	A	B0,5	14-tägig	von Friedlandstraße bis Otto-Hahn-Straße	A	B1	1x/Woche	Hauptzug von Friedlandstraße An der Buschdorfer Burg bis Otto-Hahn-Straße	Angleichung der Reinigungsstufe.
Von-Ketteler-Straße	BE	A	B0,5	14-tägig	von Marktstraße bis Rhedenstraße	A	B1	1x/Woche	Hauptzug von Marktstraße bis Rhedenstraße Karmeliterstraße	Angleichung der Reinigungsstufe.
Von-Sandt-Ufer	GO	A	B1	1x/Woche	von Hofstraße bis Dollendorfer Straße und von Heisterbachstraße bis Rheinstraße	A	B0,5	14-tägig	von Hofstraße bis Dollendorfer Straße- und von Heisterbachstraße bis- Rheinstraße von John-J.-McCloy-Ufer bis Höhe Häuser Turmstr. 38 u. 44	Angleichung der Reinigungsstufe.
Weierbornstraße	HA	A	B0,5	14-tägig	von Stichweg Auf der Urdel bis Kirchweg und von Alte Straße bis Fontainengraben, ausgenommen von Kirchweg bis Alte Straße	A	B1	1x/Woche	von Stichweg Auf der Urdel bis Kirchweg und von Alte Straße bis Fontainengraben, ausgenommen von- Kirchweg bis Alte Straße	Angleichung der Reinigungsstufe.
Westpreußenstraße	BO	A	B0,5	14-tägig	Hauptzug von Hausnummer 99 / 32 bis Zoppoter Straße sowie Stichstraße an Hausnummer 63 bis 99	A	B1	1x/Woche	Hauptzug von Hausnummer 99 / 32- bis Zoppoter Straße sowie Stichstraße- an Hausnummer 63 bis 99 Stichstraßen an Hausnummer 1 bis 31, 33 bis 61 und 63 bis 99	Angleichung der Reinigungsstufe.
Zanderstraße	GO	A	B0,5	14-tägig	von Hans-Böckler-Allee bis Albertus-Magnus-Straße	A	B1	1x/Woche	von Hans-Böckler-Allee Theodor-Heuss- Straße bis Albertus-Magnus-Straße	Angleichung der Reinigungsstufe.

Straßenverzeichnis 2025 - veröffentlicht im Amtsblatt 55/2024	Stadt- bezirk	Straßen- klasse	Reini- gungs- klasse	Reinigungs- häufigkeit - §4 -	Bemerkungen	Straßen- klasse Anlieger Innerörtlich Überörtlich	Reini- gungs- klasse	Reinigungs- häufigkeit - §4 -	Bemerkungen	Begründung
Zur Marterkapelle	HA	A	B1	1x/Woche	von An der Ohligsmühle bis Hausnummer 18/45, ausgenommen von Hausnummer 20/45 bis Kreuzbergstraße	A	B0,5	14-tägig	von An der Ohligsmühle bis Hausnummer 18/45, ausgenommen von Hausnummer 20/45 bis Kreuzbergstraße	Angleichung der Reinigungsklasse.

Straßenverzeichnis 2025 - veröffentlicht im Amtsblatt 55/2024	Stadt- bezirk	Reini- gungs- klasse	Reinigungs- häufigkeit - §4 -	Begleit- grün	Bemerkungen	Straßenverzeichnis 2027	Reini- gungs- klasse - §4 -	Reinigungs- häufigkeit - §4 -	Begleit- grün	Bemerkungen
Adelheidisplatz	BE	B1	1x/Woche	nein	von Karmeliterstraße bis Pützchens Chaussee	Adelheidisplatz	B1	1x/Woche	nein	Hauptzug von Karmeliterstraße bis Pützchens Chaussee
Adelheidisstraße	BE	B0,5	14-tägig	ja	von An der Burg Lede bis Stiftststraße	Adelheidisstraße	B1	1x/Woche	ja	von Geislarstraße bis Sank Augustiner Straße
Adelheidisstraße	BE	B1	1x/Woche	ja	von Stiftsstraße bis Sankt Augustiner Straße					
Adenauerallee	BO	B3	3x/Woche	ja	Hauptzug von Franziskanerstraße bis Zweite Fährgasse	Adenauerallee	B2	2x/Woche	ja	Hauptzug von Konviktstraße / Franziskanerstraße bis Bundeskanzlerplatz
Adenauerallee	BO	B2	2x/Woche	ja	von Zweite Fährgasse bis Bundeskanzlerplatz, ausgenommen Stichstraße und zu Hausnummer 87a bis 91a					
Adenauerallee	BO	A0,5	14-tägig	ja	Stichstraße zu Hausnummer 87a bis 91a	Adenauerallee	A0,5	14-tägig	ja	Stichstraße an Hausnummer 87, 87a, 89, 89a bis 89c, 91 und 91a
Aegidienstraße	BO	B0,5	14-tägig	nein	ausgenommen von Im Schildchen bis Anna-Schubring-Straße und Stichweg zu Hausnummer 9 bis 13a	Aegidienstraße	B0,5	14-tägig	nein	von Franz-Grünkorn-Straße bis Im Schildchen
						Albert-Fischer-Straße	B1	1x/Woche	ja	Hauptzug von Oskar-Walzel-Straße bis Ende
Alte Schulstraße	BE	B0,5	14-tägig	nein	von Müldorfer Straße bis Mutter-Barat-Straße					
Alte Schulstraße	BE	B1	1x/Woche	nein	von Mutter-Barat-Straße bis Siegburger Straße, ausgenommen Stichstraßen zu Hausnummer 56a bis 58d und 60 bis 72	Alte Schulstraße	B1	1x/Woche	nein	Hauptzug von Müldorfer Straße bis Siegburger Straße
Alte Schulstraße	BE	B1	1x/Woche	nein	Stichstraßen zu Hausnummer 56a bis 58d und 60 bis 72	Alte Schulstraße	B1	1x/Woche	nein	2 Stichstraßen an a) Hausnummer 56 bis 58 a/c und b) Hausnummer 58 b/d bis 72
Alter Heerweg	BO	B1	1x/Woche	ja	von Rochusstraße bis Hubert-Jedin-Straße					
Alter Heerweg	BO	B0,5	14-tägig	ja	von Hubert-Jedin-Straße bis Buswendeschleife, ausgenommen Stichstraße zu Hausnummer 96 bis 98	Alter Heerweg	B1	1x/Woche	ja	Hauptzug von Rochusstraße bis Buswendeschleife
Alter Heerweg	BO	A0,5	14-tägig	ja	Stichstraße zu Hausnummer 96 bis 98	Alter Heerweg	A0,5	14-tägig	ja	Stichstraße an Hausnummer 94 bis 100

Straßenverzeichnis 2025 - veröffentlicht im Amtsblatt 55/2024	Stadt- bezirk	Reini- gungs- klasse	Reinigungs- häufigkeit - §4 -	Begleit- grün	Bemerkungen	Straßenverzeichnis 2027	Reini- gungs- klasse - §4 -	Reinigungs- häufigkeit - §4 -	Begleit- grün	Bemerkungen
Am Büchel	GO	B0,5	14-tägig	ja	Stichstraße von Rheinallee bis Wendeanlage	Am Büchel	B0,5	14-tägig	ja	Stichstraße von Rheinallee bis Wendeanlage an Hausnummer 59, 67 bis 69, 100 und Denglerstraße 70
Am Götgesbach	BO	B1	1x/Woche	ja	von Im Schmalzacker bis Fonckstraße					
Am Götgesbach	BO	B0,5	14-tägig	ja	von Fonckstraße bis Ende	Am Götgesbach	B1	1x/Woche	ja	von Im Schmalzacker bis Wendeanlage an Hausnummer 31/31a
Am Hang	BE	B0,5	14-tägig	ja	ausgenommen Stichstraße zu Hausnummer 4 bis 16 und 20 bis 30	Am Hang	B0,5	14-tägig	ja	Hauptzug von Christ-König-Straße bis Dahlienweg
Am Hang	BE	A0,5	14-tägig	nein	Stichstraße zu Hausnummer 4 bis 16 und 20 bis 30	Am Hang	A0,5	14-tägig	nein	2 Stichstraßen an a) Hausnummer 2 bis 18 und b) Hausnummer 20 bis 38
Am Herrengarten	BE	B1	1x/Woche	ja	von Siegburger Straße bis Beueler Straße; ausgenommen Stichstraße zu Hausnummer 76 bis 84 und Stichstraße entlang der S-Bahn zur Straße "Im Ziegelfeld"	Am Herrengarten	B1	1x/Woche	ja	Hauptzug von Beueler Straße bis Siegburger Straße
Am Herrengarten	BE	A0,5	14-tägig	ja	Stichstraße entlang der S-Bahn zur Straße "Im Ziegelfeld" und Stichstraße zu Hausnummer 76 bis 84	Am Herrengarten	A0,5	14-tägig	ja	Stichstraße an Hausnummer 74 bis 86
Am Hofgarten	BO	B2	2x/Woche	nein	von Kaiserplatz bis Lennéstraße	Am Hofgarten	B1	1x/Woche	nein	von Kaiserplatz bis Adenauerallee
Am Hofgarten	BO	B1	1x/Woche	nein	von Lennéstraße bis Adenauerallee					
Am Johanneskreuz	BO	A0,5	14-tägig	ja	Stichstraße rückwärtig Kölnstraße 80 bis 86	Am Johanneskreuz	A0,5	14-tägig	ja	Stichstraße rückwärtig Kölnstraße 68 bis 80
						Am Köppekreuz	B0,5	14-tägig	ja	Hauptzug von Niederkasseler Straße bis Mirecourtstraße
						Am Köppekreuz	A0,5	14-tägig	nein	Stichstraße zu den Parkflächen zwischen Hausnummer 5 und 7.
Am Kurpark	GO	B3	3x/Woche	ja	ausgenommen Stichstraße (ehemalige Kirchstraße)	Am Kurpark	B3	3x/Woche	ja	Hauptzug
Am Kurpark	GO	B3	3x/Woche	ja	Stichstraße (ehemalige Kirchstraße)	Am Kurpark	B3	3x/Woche	ja	Stichstraße an Hausnummer 5 und 5a
Am Kurpark	GO	B3	3x/Woche	ja	Stichstraße (ehemalige Kirchstraße)	Am Kurpark	D7	7x/Woche	nein	Fußgängerzone an Hausnummer 5

Straßenverzeichnis 2025 - veröffentlicht im Amtsblatt 55/2024	Stadt- bezirk	Reini- gungs- klasse	Reinigungs- häufigkeit - §4 -	Begleit- grün	Bemerkungen	Straßenverzeichnis 2027	Reini- gungs- klasse - §4 -	Reinigungs- häufigkeit - §4 -	Begleit- grün	Bemerkungen
Am Ledenhof	BE	B1	1x/Woche	nein	von Stiftsstraße bis Haffstraße					
Am Ledenhof	BE	B0,5	14-tägig	nein	von Haffstraße bis Ende, ausgenommen Stichstraße zu Hausnummer 28 bis 33	Am Ledenhof	B1	1x/Woche	nein	Hauptzug von Stiftsstraße bis Kurlandstraße
Am Ledenhof	BE	A0,5	14-tägig	nein	Stichstraße zu Hausnummer 28 bis 33	Am Ledenhof	A0,5	14-tägig	nein	Stichstraße an Hausnummer 29 bis 35 und 28 bis 34
Am Michaelshof	GO	D7	1xtäglich	ja	von Am Kurpark bis Hausnummer 6 beidseitig	Am Michaelshof	D7	1xtäglich	ja	
Am Michaelshof	GO	D7	1xtäglich	ja	von Hausnummer 4b bis Burgstraße beidseitig					
Am Noßbacher Weg	GO	B0,5	14-tägig	ja	Hauptzug, ausgenommen Stichstraße rückwärtig Hausnummer 9 bis 19	Am Noßbacher Weg	B0,5	14-tägig	ja	Ortsdurchfahrt an Hausnummer 1 bis 19 und 2a bis 8a
Am Noßbacher Weg	GO	A0,5	14-tägig	nein	Stichstraße rückwärtig Hausnummer 9 bis 19	Am Noßbacher Weg	A0,5	14-tägig	nein	Stichstraße an Hausnummer 7 bis 19 und Ließemer Straße 45 bis 63
Am Propsthof	BO	B1	1x/Woche	ja	von Bornheimer Straße bis Auf dem Hügel, ausgenommen Stichweg in Richtung Kolpingstraße	Am Propsthof	B1	1x/Woche	ja	Hauptzug von Bornheimer Straße bis Auf dem Hügel
Am Propsthof	BO	B0,5	14-tägig	ja	von Auf dem Hügel bis Ende, ausgenommen Stichweg zu Hausnummer 109 und 113	Am Propsthof	B1	1x/Woche	ja	Hauptzug von Auf dem Hügel bis Ende
Am Propsthof	BO	B1	1x/Woche	ja	Stichweg in Richtung Kolpingstraße	Am Propsthof	B1	1x/Woche	ja	Stichweg an Hausnummer 98
Am Propsthof	BO	A0,5	14-tägig	ja	Stichweg zu Hausnummer 109 und 113	Am Propsthof	A0,5	14-tägig	nein	Stichweg an Hausnummer 109 bis 113
Am Rehsprung	BE	B1	1x/Woche	ja	von Hauptstraße bis Rothwiesenweg	Am Rehsprung	B1	1x/Woche	ja	Hauptzug von Hauptstraße bis Hausnummer 35 einschließlich
Am Rehsprung	BE	B1	1x/Woche	ja	von Rothwiesenweg bis Hausnummer 35 einschließlich					
Am Rheindorfer Hafen	BO	A0,5	14-tägig	nein						
Am Schänzchen	BO	B1	1x/Woche	ja	ausgenommen Stichstraße zu Hausnummer 24 bis 30	Am Schänzchen	B1	1x/Woche	ja	Hauptzug von Rosental bis Welrichsweg
Am Schänzchen	BO	A0,5	14-tägig	nein	Stichstraße zu Hausnummer 24 bis 30	Am Schänzchen	A0,5	14-tägig	nein	Stichstraße an Hausnummer 24 bis 30
Am Sennertspfad	HA	B0,5	14-tägig	ja	ausgenommen Stichweg an Hausnummer 32 bis 36 sowie Parkplatz an Brunnenstraße 1 / 1a	Am Sennertspfad	B0,5	14-tägig	ja	Hauptzug von Weierbornstraße bis Wendeanlage an Hausnummer 15, 30, 32 und Brunnenstraße 1a

Straßenverzeichnis 2025 - veröffentlicht im Amtsblatt 55/2024	Stadt- bezirk	Reini- gungs- klasse	Reinigungs- häufigkeit - §4 -	Begleit- grün	Bemerkungen	Straßenverzeichnis 2027	Reini- gungs- klasse - §4 -	Reinigungs- häufigkeit - §4 -	Begleit- grün	Bemerkungen
Am Sennertspfad	HA	B0,5	14-tägig	ja	ausgenommen Stichweg an Hausnummer 32 bis 36 sowie Parkplatz an Brunnenstraße 1 / 1a	Am Sennertspfad	B0,5	14-tägig	ja	Stichstraße an Hausnummer 2 bis 20
Am Sennertspfad	HA	A0,5	14-tägig	nein	Stichweg an Hausnummer 32 bis 36	Am Sennertspfad	A0,5	14-tägig	nein	Stichweg an Hausnummer 32 bis 36 und Brunnenstraße 1a
Am Sennertspfad	HA	A0,5	14-tägig	nein	Parkplatz an Brunnenstraße 1/1a	Am Sennertspfad	A0,5	14-tägig	ja	Parkplatz zwischen Brunnenstraße 1 und 1a
Am Siepen	BO	B1	1x/Woche	nein	ausgenommen Stichstraße zu Hausnummer 1 bis 5a	Am Siepen	B1	1x/Woche	nein	Hauptzug von Mechenstraße bis Wendeanlage an Hausnummer 29 /24 sowie rückwärtig Bergstraße 100 u.a.
Am Siepen	BO	A0,5	14-tägig	nein	Stichstraße zu Hausnummer 1 bis 5a	Am Siepen	A0,5	14-tägig	nein	Stichstraße an Hausnummer 1 bis 5a, 2 bis 4 und Mechenstraße 39
Am Stadion	BE	B1	1x/Woche	ja	ausgenommen Stichstraße zu Hausnummer 9 bis 23	Am Stadion	B1	1x/Woche	ja	Hauptzug von Ringstraße bis Neustraße
Am Stadion	BE	A0,5	14-tägig	ja	Stichstraße zu Hausnummer 9 bis 23	Am Stadion	A0,5	14-tägig	nein	Stichstraße an Hausnummer 9 bis 23 und rückwärtig Neustraße 106 bis 114
Am Tönnessenkreuz	BO	B0,5	14-tägig	nein	ausgenommen Stichstraße zu Hausnummer 9 bis 25 und 41 bis 47	Am Tönnessenkreuz	B0,5	14-tägig	nein	Hauptzug an Hausnummer 1 bis 7, 2 bis 8, 25 bis 39, 49, 51 sowie Dompfaffenweg 11 und 17
Am Tönnessenkreuz	BO	A0,5	14-tägig	nein	Stichstraße zu Hausnummer 9 bis 25 und 41 bis 47	Am Tönnessenkreuz	A0,5	14-tägig	nein	Stichstraße an Hausnummer 9 und 17 bis 25
Am Waldrand	BE	B0,5	14-tägig	ja	von Pützchens Chaussee bis Am Bolzplatz, ausgenommen von Am Bolzplatz bis Burghofstraße	Am Waldrand	B0,5	14-tägig	ja	von Pützchens Chaussee bis Am Bolzplatz
Am Wichelshof	BO	B1	1x/Woche	ja	Hauptzug, ausgenommen Stichstraßen an Hausnummer 4 bis 9, 11 bis 17, 18 bis 24, 36e bis 41, 40 bis 43 sowie zu den zwei Garagenhöfen neben Hausnummer 3 / 32	Am Wichelshof	B1	1x/Woche	ja	Hauptzug an den Hausnummern 1 bis 3, 5 bis 10, 17, 24 bis 35, 36d, 36e, 40 und 43 bis 50
Am Wichelshof	BO	A0,5	14-tägig	nein	Stichstraßen an Hausnummer 4 bis 9, 11 bis 17, 18 bis 24, 36e bis 41, 40 bis 43	Am Wichelshof	A0,5	14-tägig	nein	7 Stichstraßen an a) Hausnummer 4 bis 9, b) 11 bis 17, c) 18 bis 24, d) 36e bis 41, e) 40 bis 43 sowie zu den zwei Garagenhöfen neben Hausnummer 3 und 32
Am Wichelshof	BO	A0,5	14-tägig	nein	Stichstraßen zu den zwei Garagenhöfen neben Hausnummer 3 und 32					

Straßenverzeichnis 2025 - veröffentlicht im Amtsblatt 55/2024	Stadt- bezirk	Reini- gungs- klasse	Reinigungs- häufigkeit - §4 -	Begleit- grün	Bemerkungen	Straßenverzeichnis 2027	Reini- gungs- klasse - §4 -	Reinigungs- häufigkeit - §4 -	Begleit- grün	Bemerkungen
Am Ziegenbaum	GO	B0,5	14-tägig	ja	ausgenommen Stichstraßen	Am Ziegenbaum	B0,5	14-tägig	ja	Hauptzug an Hausnummer 7 bis 21 und 8a bis 22
Am Ziegenbaum	GO	A0,5	14-tägig	nein	Stichstraße ab 21/24 und Stichstraße ab 7/8	Am Ziegenbaum	A0,5	14-tägig	nein	2 Stichstraßen ab a) Hausnummer 7/8a und b) 21/22
Am Zinnbruch	BO	B0,5	14-tägig	nein	ausgenommen Stichstraße zu Hausnummer 4 bis 6, Garagenhof gegenüber Hausnummer 14 sowie Stichwege an Hausnummer 1 bis 9, 1 / 2, 11, 13 bis 15, 17 bis 23 sowie 30 bis 36	Am Zinnbruch	B0,5	14-tägig	nein	Hauptzug an Hausnummer 8 bis 28, 9 bis 13, 23, 27 sowie Kessenicher Straße 251 und 257
Am Zinnbruch	BO	A0,5	14-tägig	nein	Stichstraße zu Hausnummer 4 bis 6, Garagenhof gegenüber Hausnummer 14 sowie Stichwege an Hausnummer 1 bis 9, 1 / 2, 11, 13 bis 15, 17 bis 23 sowie 30 bis 36	Am Zinnbruch	A0,5	14-tägig	nein	Stichstraße zu Hausnummer 4 bis 6 sowie Garagenhof gegenüber Hausnummer 14
An Brenigs Ziegelei	GO	B0,5	14-tägig	ja	ausgenommen Stichstraße ab Hausnummer 70	An Brenigs Ziegelei	B0,5	14-tägig	ja	von Friesdorfer Straße bis Hausnummer 56 einschließlich
An den Kreuzen	BO	B0,5	14-tägig	ja	ausgenommen Stichstraße zu Hausnummer 9 bis 11	An den Kreuzen	B0,5	14-tägig	ja	von Zum Wingertsberg bis Heinrich-Dittmaier-Straße
An den Kreuzen	BO	A0,5	14-tägig	nein	Stichstraße zu Hausnummer 9 bis 11	An den Kreuzen	A0,5	14-tägig	nein	Stichstraße zu Hausnummer 9 bis 11, an In der Wieste 16 sowie rückwärtig Heinrich-Dittmaier-Straße 35 bis 37
An der Arndtruhe	GO	B0,5	14-tägig	nein	ausgenommen von Hausnummer 12 (zum Teil einschließlich) bis Wendehammer	An der Arndtruhe	B0,5	14-tägig	nein	Hauptzug von Hochkreuzallee bis Im Erlengrund
An der Arndtruhe	GO	A0,5	14-tägig	nein	von Hausnummer 12 (zum Teil einschließlich) bis Wendehammer	An der Arndtruhe	A0,5	14-tägig	nein	Stichstraße von Hausnummer 12 (zum Teil einschließlich) bis Wendehammer
An der Dransdorfer Mühle	BO	A0,5	14-tägig	nein						
An der Düne	BO	B1	1x/Woche	ja	ausgenommen Stichstraße an Hausnummer 37 bis 57	An der Düne	B1	1x/Woche	ja	Hauptzug von Lievelingsweg bis Berta-Lungstras-Straße (an Hausnummern 1 bis 37, 6 bis 24, 57 sowie rückwärtig Berta-Lungstras-Straße 1, 3, 15 bis 21, 25 bis 39 und Lievelingsweg 162 a/b)
An der Gierponte	BE	A0,5	14-tägig	nein						
An der Josefshöhe	BO	B1	1x/Woche	ja	ausgenommen Stichstraße zu Hausnummer 65	An der Josefshöhe	B1	1x/Woche	ja	Hauptzug von Kölnstraße bis Herseler Straße

Straßenverzeichnis 2025 - veröffentlicht im Amtsblatt 55/2024	Stadt- bezirk	Reini- gungs- klasse	Reinigungs- häufigkeit - §4 -	Begleit- grün	Bemerkungen	Straßenverzeichnis 2027	Reini- gungs- klasse - §4 -	Reinigungs- häufigkeit - §4 -	Begleit- grün	Bemerkungen
An der Josefshöhe	BO	A0,5	14-tägig	nein	Stichstraße zu Hausnummer 65	An der Josefshöhe	A0,5	14-tägig	nein	Stichstraße an Hausnummer 65 und Herseler Straße 7
An der Knappenmühle	BO	B0,5	14-tägig	nein	ausgenommen Stichstraße an Hausnummer 7 bis 11a	An der Knappenmühle	B0,5	14-tägig	nein	Hauptzug von Oedekovener Straße bis Stadtgrenze (Hausnummer 21/14)
An der Knappenmühle	BO	A0,5	14-tägig	nein	Stichstraße an Hausnummer 7 bis 11a	An der Knappenmühle	A0,5	14-tägig	nein	Stichstraße an Hausnummer 1, 7 bis 11 und 11a
An der Ohligsmühle	HA	B1	1x/Woche	ja	von Lengsdorfer Hauptstraße bis Im Mühlenbach	An der Ohligsmühle	B0,5	14-tägig	ja	von Lengsdorfer Hauptstraße bis Im Mühlenbach
An der Ohligsmühle	HA	B1	1x/Woche	ja	von Im Mühlenbach bis Stichstraße an Hausnummer 46 bis 48	An der Ohligsmühle	B0,5	14-tägig	ja	Hauptzug von Im Mühlenbach bis Röckumstraße
An der Ohligsmühle	HA	B0,5	14-tägig	ja	von Stichstraße an Hausnummer 46 bis 48 bis Röckumstraße sowie Stichstraße an Hausnummer 45 / 45a bis Zur Marterkapelle					
An der Ohligsmühle	HA	B0,5	14-tägig	ja	von Stichstraße an Hausnummer 46 bis 48 bis Röckumstraße sowie Stichstraße an Hausnummer 45/45a bis Zur Marterkapelle	An der Ohligsmühle	B0,5	14-tägig	nein	Stichstraße an Hausnummer 45/45a
An der Rheindorfer Burg	BO	B1	1x/Woche	nein	ausgenommen Abzweigung zur Estermannstraße	An der Rheindorfer Burg	B1	1x/Woche	nein	Hauptzug von An der Josefshöhe bis Kopenhagener Straße
						An der Rheindorfer Burg	A0,5	14-tägig	nein	Stichstraße an Hausnummer 22/24
An der Rheindorfer Burg	BO	A0,5	14-tägig	nein	Abzweigung zur Estermannstraße	An der Rheindorfer Burg	A0,5	14-tägig	nein	Stichstraße von Hausnummer 70 bis Estermannstraße
An der Steinbrücke	BO	B1	1x/Woche	nein	ausgenommen Stichstraßen an Hausnummer 6 bis 16, 18 bis 24	An der Steinbrücke	B1	1x/Woche	nein	Hauptzug von Lievelingsweg bis Am Krähenhorst
An der Steinbrücke	BO	A0,5	14-tägig	nein	Stichstraßen an Hausnummer 6 bis 16, 18 bis 24	An der Steinbrücke	A0,5	14-tägig	nein	2 Stichstraßen an a) Hausnummer 6 bis 16 und b) Hausnummer 10 bis 14 und 18 bis 24
An der Waldau	BO	B0,5	14-tägig	nein						
Andreas-Hermes-Straße	GO	B0,5	14-tägig	ja	Hauptzug von der Mildred-Scheel-Straße entlang der Hausnummern 7 und 9 sowie Stichstraße zur Ferdinand-Lassalle-Straße, ausgenommen Stichstraße an Hausnummer 3 bis 5	Andreas-Hermes-Straße	B0,5	14-tägig	ja	Hauptzug an Hausnummer 7 und 9

Straßenverzeichnis 2025 - veröffentlicht im Amtsblatt 55/2024	Stadt- bezirk	Reini- gungs- klasse	Reinigungs- häufigkeit - §4 -	Begleit- grün	Bemerkungen	Straßenverzeichnis 2027	Reini- gungs- klasse - §4 -	Reinigungs- häufigkeit - §4 -	Begleit- grün	Bemerkungen
Andreas-Hermes-Straße	GO	B0,5	14-tägig	ja	Hauptzug von der Mildred-Scheel-Straße entlang der Hausnummern 7 und 9 sowie Stichstraße zur Ferdinand-Lassalle-Straße, ausgenommen Stichstraße an Hausnummer 3 bis 5	Andreas-Hermes-Straße	B0,5	14-tägig	ja	Stichstraße zwischen Hausnummer 5 und 7
Angelbisstraße	BO	B1	1x/Woche	ja	ausgenommen Stichstraßen	Angelbisstraße	B1	1x/Woche	nein	von Lievelingsweg bis Perthesanlage (an Hausnummer 3 bis 29, 2, 18, 32, 48 und 50)
Angelbisstraße	BO	A0,5	14-tägig	nein	Stichstraßen	Angelbisstraße	B1	1x/Woche	nein	Stichstraße an Hausnummer 2 bis 16 sowie rückwärtig Lievelingsweg 45 bis 65
Angelbisstraße	BO	A0,5	14-tägig	nein	Stichstraßen	Angelbisstraße	A0,5	14-tägig	nein	2 Stichstraßen zwischen a) Hausnummer 2 bis 16 und 18 bis 30 und b) zwischen Hausnummer 18 bis 30 und 32 bis 46
Anhalter Straße	GO	B0,5	14-tägig	nein	Hauptzug, ausgenommen Stichstraße an Hausnummer 2 bis 10	Anhalter Straße	B0,5	14-tägig	nein	Hauptzug an Hausnummer 1 bis 9, 2, 10 bis 12, 18 bis 20 und 26
Anhalter Straße	GO	A0,5	14-tägig	nein	Stichstraße an Hausnummer 2 bis 10	Anhalter Straße	A0,5	14-tägig	nein	Stichstraße an Hausnummer 2 bis 10 sowie Rubensstraße 14 und 16
Annaberger Straße	GO	B2	2x/Woche	ja	von Godesberger Allee bis August-Bebel-Allee	Annaberger Straße	B1	1x/Woche	ja	Hauptzug von Godesberger Allee bis Im Bachele
Annaberger Straße	GO	B1	1x/Woche	ja	von August-Bebel-Allee bis Im Bachele, ausgenommen Verbindungsstraße zur Kelzenbergstraße					
Annaberger Straße	GO	A0,5	14-tägig	ja	Verbindungsstraße zur Kelzenbergstraße	Annaberger Straße	A0,5	14-tägig	nein	Verbindungsstraße zur Kelzenbergstraße
Annaberger Straße	GO	B0,5	14-tägig	ja	von Im Bachele bis zu Hausnummer 294 / 309	Annaberger Straße	B0,5	14-tägig	ja	Hauptzug von Im Bachele bis zu Hausnummer 294/309 einschließlich
Anna-Schubring-Straße	BO	B0,5	14-tägig	nein	ausgenommen Stichweg an Hausnummer 29	Anna-Schubring-Straße	B0,5	14-tägig	nein	Hauptzug
Antoniusplatz	BE	A0,5	14-tägig	nein		Antoniusplatz	A0,5	14-tägig	nein	
Anton-Mai-Straße	HA	B0,5	14-tägig	ja	ausgenommen Stichstraßen zu Hausnummer 2 bis 12, 14 bis 24, 26 bis 36	Anton-Mai-Straße	B0,5	14-tägig	ja	Hauptzug an Hausnummer 1 bis 15, 2, 14, 26 sowie Rochusstraße 355 bis 363
Anton-Mai-Straße	HA	A0,5	14-tägig	nein	Stichstraßen zu Hausnummer 2 bis 12, 14 bis 24, 26 bis 36	Anton-Mai-Straße	A0,5	14-tägig	nein	Stichstraßen an Hausnummer 2 bis 12, 14 bis 24, 26 bis 36 sowie Rochusstraße 347 bis 355

Straßenverzeichnis 2025 - veröffentlicht im Amtsblatt 55/2024	Stadt- bezirk	Reini- gungs- klasse	Reinigungs- häufigkeit - §4 -	Begleit- grün	Bemerkungen	Straßenverzeichnis 2027	Reini- gungs- klasse - §4 -	Reinigungs- häufigkeit - §4 -	Begleit- grün	Bemerkungen
Auf dem Dransdorfer Berg	BO	B1	1x/Woche	ja	ausgenommen von Hausnummer 20 bis 116	Auf dem Dransdorfer Berg	B1	1x/Woche	ja	Östliche und westliche Auffahrt von Siemensstraße bis vor Hausnummer 64 einschließlich
Auf dem Dransdorfer Berg	BO	A0,5	14-tägig	ja	von Hausnummer 20 bis 116	Auf dem Dransdorfer Berg	A0,5	14-tägig	ja	Stichstraßen an Hausnummer 20 bis 62 und von Hausnummer 66 bis 116 sowie Zuwege zu den Stichstraßen vor Hausnummer 64
Auf dem Freibogen	HA	B0,5	14-tägig	nein	ausgenommen Stichstraße zu Hausnummer 2a und 2b	Auf dem Freibogen	B0,5	14-tägig	nein	Hauptzug an Hausnummer 1, 2 und 3 sowie Schulstraße 41 und 43
Auf dem Freibogen	HA	A0,5	14-tägig	nein	Stichstraße zu Hausnummer 2a und 2b	Auf dem Freibogen	A0,5	14-tägig	nein	Stichstraße an Hausnummer 2, 2a und 2b sowie Schulstraße 43 bis 47
Auf dem Huckstein	BO	B1	1x/Woche	ja	ausgenommen Stichstraße an Hausnummer 10 bis 16 und 23 bis 25	Auf dem Huckstein	B1	1x/Woche	ja	
Auf dem Huckstein	BO	B1	1x/Woche	ja	Stichstraße an Hausnummer 10 bis 16 und 23 bis 25					
Auf dem Mühlenberg	BE	B1	1x/Woche	ja	von Adelheidsstraße bis Karl-Arnold-Straße, ausgenommen Stichstraße zu Hausnummer 1 bis 9					
Auf dem Mühlenberg	BE	B0,5	14-tägig	ja	von Karl-Arnold-Straße bis Stiftsstraße	Auf dem Mühlenberg	B1	1x/Woche	ja	Hauptzug von Adelheidsstraße bis Stiftsstraße
Auf dem Schleifacker	BO	A0,5	14-tägig	nein	von Pariser Straße bis einschließlich Londoner Straße 44 / An der Josefshöhe 39					
Auf der Rötchen	BE	B1	1x/Woche	ja	von L16 bis Hausnummer 40 einschließlich					
						Auf der Rötchen	B1	1x/Woche	ja	Hauptzug
						Auf der Rötchen	A0,5	14-tägig	nein	Stichstraßen
Auf der Schleide	BE	B1	1x/Woche	ja	ausgenommen Stichstraße zu Hausnummer 5 bis 7, 81 bis 93 und Verbindungsstück zur Straße An Sankt Josef	Auf der Schleide	B1	1x/Woche	ja	Hauptzug von Goetheallee bis Johannesstraße
Auf der Steige	BO	B0,5	14-tägig	ja	ausgenommen Stichstraße an Hausnummer 4 bis 14	Auf der Steige	B0,5	14-tägig	ja	Hauptzug von Bergstraße bis Ende (an Hausnummer 1 bis 5, 5a bis 11, 10 bis 18 und Bergstraße 171)

Straßenverzeichnis 2025 - veröffentlicht im Amtsblatt 55/2024	Stadt- bezirk	Reini- gungs- klasse	Reinigungs- häufigkeit - §4 -	Begleit- grün	Bemerkungen	Straßenverzeichnis 2027	Reini- gungs- klasse - §4 -	Reinigungs- häufigkeit - §4 -	Begleit- grün	Bemerkungen
Auf der Steige	BO	A0,5	14-tägig	ja	Stichstraße an Hausnummer 4 bis 14	Auf der Steige	A0,5	14-tägig	ja	Stichstraße an Hausnummer 4 bis 14 und Bergstraße 171
Augustusring	BO	A0,5	14-tägig	ja	von Römerstraße bis Leinpfad					
Bachemer Straße	GO	B0,5	14-tägig	nein	von An der Nesselburg bis Godesberger Bach	Bachemer Straße	A0,5	14-tägig	nein	von An der Nesselburg bis Hausnummer 33/50
Bachemer Straße	GO	A0,5	14-tägig	nein	von Godesberger Bach bis Hausnummer 33 / 50					
Bahnhofstraße	HA	B0,5	14-tägig	ja	von Rochusstraße bis Am Burgweiher	Bahnhofstraße	D4	4x/Woche	ja	von Rochusstraße bis Im Burgacker
Bahnhofstraße	HA	B0,5	14-tägig	ja	von Rochusstraße bis Am Burgweiher	Bahnhofstraße	B0,5	14-tägig	ja	von Im Burgacker bis Am Burgweiher
Bahnhofstraße	HA	B0,5	14-tägig	ja	von Am Burgweiher bis Meßdorfer Straße, ausgenommen Stichstraße zum neuen Friedhof (an Hausnummer 65 bis 77, 77a und 77b)	Bahnhofstraße	B0,5	14-tägig	ja	Hauptzug von Am Burgweiher bis Meßdorfer Straße
Bahnstraße	GO	B0,5	14-tägig	nein		Bahnstraße	B0,5	14-tägig	nein	
Basteistraße	GO	B1	1x/Woche	ja	von Rheinstraße bis Heisterbachstraße					
Basteistraße	GO	B0,5	14-tägig	ja	von Heisterbachstraße bis Rheinallee, ausgenommen Stichstraße an Hausnummer 34 bis 56	Basteistraße	B1	1x/Woche	ja	Hauptzug von Rheinstraße bis Rheinallee
Baumschulallee	BO	B3	3x/Woche	ja	ausgenommen Stichstraße neben Hausnummer 2	Baumschulallee	B3	3x/Woche	ja	Hauptzug von Poppelsdorfer Allee bis Beethovenplatz
Baunscheidtstraße	BO	B0,5	14-tägig	ja	von Ollenhauerstraße bis Hausnummer 9	Baunscheidtstraße	B1	1x/Woche	ja	Hauptzug von Ollenhauerstraße bis Marie-Kahle-Allee
Baunscheidtstraße	BO	B1	1x/Woche	ja	von Hausnummer 11 bis Marie-Kahle-Allee					
Bernhardstraße	BE	B0,5	14-tägig	ja	von Simonstraße bis Hartwig-Hüser-Straße, ausgenommen Stichstraße zu Hausnummer 29 bis 49	Bernhardstraße	B0,5	14-tägig	nein	Hauptzug von Simonstraße bis Hartwig-Hüser-Straße
Beueler Straße	BE	B0,5	14-tägig	ja	von Müldorfer Anger bis Am Herrengarten, ausgenommen Stichweg an Hausnummer 26 bis 30	Beueler Straße	B1	1x/Woche	ja	Hauptzug von Müldorfer Anger bis Am Herrengarten

Straßenverzeichnis 2025 - veröffentlicht im Amtsblatt 55/2024	Stadt- bezirk	Reini- gungs- klasse	Reinigungs- häufigkeit - §4 -	Begleit- grün	Bemerkungen	Straßenverzeichnis 2027	Reini- gungs- klasse - §4 -	Reinigungs- häufigkeit - §4 -	Begleit- grün	Bemerkungen
Beueler Straße	BE	B1	1x/Woche	ja	von Am Herrengarten bis Schultheißstraße	Beueler Straße	B1	1x/Woche	nein	Hauptzug von Am Herrengarten bis Auf dem Bachfeld 2 / Werner- Körvers-Straße 1 einschließlich
Beueler Straße	BE	A0,5	14-tägig	ja	Stichweg an Hausnummer 26 bis 30	Beueler Straße	A0,5	14-tägig	nein	Stichweg an Hausnummer 26 bis 30
Beuthener Straße	BO	B0,5	14-tägig	ja	ausgenommen Stichweg an Hausnummer 40 bis 46	Beuthener Straße	B0,5	14-tägig	ja	
Beuthener Straße	BO	A0,5	14-tägig	nein	Stichweg an Hausnummer 40 bis 46					
Birlinghovener Straße	BE	B1	1x/Woche	nein		Birlinghovener Straße	B1	1x/Woche	nein	
Bodelschwingweg	BO	B1	1x/Woche	nein	von Robert-Koch-Straße bis Wacholderweg	Bodelschwingweg	B1	1x/Woche	ja	von Robert-Koch-Straße bis Ende (Poller an Hausnummer 20 / Am Paulshof 33)
Bodelschwingweg	BO	B0,5	14-tägig	nein	von Wacholderweg bis Ende					
Bonner Logsweg	BO	B1	1x/Woche	ja	von Roncallistraße bis Weidenpeschweg					
Bonner Logsweg	BO	B0,5	14-tägig	ja	von Weidenpeschweg bis Alter Heerweg sowie Stichstraße an Hausnummer 30 bis 40	Bonner Logsweg	B1	1x/Woche	ja	Hauptzug von Roncallistraße bis Alter Heerweg
Bonner Logsweg	BO	B0,5	14-tägig	ja	von Weidenpeschweg bis Alter Heerweg sowie Stichstraße an Hausnummer 30 bis 40	Bonner Logsweg	B1	1x/Woche	ja	Stichstraßen an a) Hausnummer 15 bis 45, b) 30 bis 44 und c) 47 bis 87
Bonner Straße	GO	B2	2x/Woche	ja	Eisenbahnunterführung	Bonner Straße	B1	1x/Woche	nein	Eisenbahnunterführung
Borkenweg	BO	B1	1x/Woche	nein	Hauptzug von Holunderweg bis Wacholderweg					
Borkenweg	BO	B0,5	14-tägig	nein	von Wacholderweg bis Am Paulshof	Borkenweg	B1	1x/Woche	nein	
Bornheimer Straße	BO	B3	3x/Woche	ja	von Berliner Platz bis Hochstadenring	Bornheimer Straße	B2	2x/Woche	ja	von Berliner Platz bis Lievelingsweg
Bornheimer Straße	BO	B2	2x/Woche	ja	von Hochstadenring bis Lievelingsweg					
Borsigallee	HA	B2	2x/Woche	ja	ausgenommen Stichstraßen	Borsigallee	B2	2x/Woche	ja	Hauptzug
Borsigallee	HA	A0,5	14-tägig	ja	Stichstraßen					

Straßenverzeichnis 2025 - veröffentlicht im Amtsblatt 55/2024	Stadt- bezirk	Reini- gungs- klasse	Reinigungs- häufigkeit - §4 -	Begleit- grün	Bemerkungen	Straßenverzeichnis 2027	Reini- gungs- klasse - §4 -	Reinigungs- häufigkeit - §4 -	Begleit- grün	Bemerkungen
Brassertufer	BO	B2	2x/Woche	nein	von Moses-Hess-Ufer bis Vogtsgasse	Brassertufer	B1	1x/Woche	nein	von Moses-Hess-Ufer bis Erste Fährgasse
Brassertufer	BO	B1	1x/Woche	nein	von Vogtsgasse bis Erste Fährgasse					
Briandstraße	HA	B0,5	14-tägig	ja	Hauptzug, ausgenommen Stichstraßen zu Hausnummer 84 bis 90 und 106 bis 114	Briandstraße	B0,5	14-tägig	ja	Hauptzug von Europaring bis Wendeanlage an Hausnummer 60, 70, 78 und 78a
Briandstraße	HA	A0,5	14-tägig	ja	Stichstraßen zu Hausnummer 84 bis 90 und 106 bis 114	Briandstraße	A0,5	14-tägig	nein	3 Stichstraßen an a) Hausnummer 13 bis 31, b) 82 bis 92 und c) Hausnummer 106 bis 114
Briandstraße	HA	B0,5	14-tägig	ja	Hauptzug, ausgenommen Stichstraßen zu Hausnummer 84 bis 90 und 106 bis 114	Briandstraße	B0,5	14-tägig	ja	Stichstraße von Hausnummer 102 bis Wendeanlage an Hausnummer 17, 104 und 114
Broichstraße	BE	B1	1x/Woche	ja	Hauptzug, ausgenommen Stichstraße an Hausnummer 96 bis 100	Broichstraße	B1	1x/Woche	ja	Hauptzug
Brungsgasse	BO	B0,5	14-tägig	ja	von Estermannstraße bis An der Rheindorfer Burg	Brungsgasse	B0,5	14-tägig	ja	von Estermannstraße bis Buschdorfer Kirchweg
Brunnenstraße	HA	B0,5	14-tägig	nein	ausgenommen Stichstück an Hausnummer 50 / 50a	Brunnenstraße	B0,5	14-tägig	nein	Hauptzug von Weierbornstraße bis Hausnummer 48 einschließlich
Brunnenweg	BE	A0,5	14-tägig	ja	-					-
Brüsseler Straße	BO	B1	1x/Woche	ja	ausgenommen Stichstraße an Hausnummer 92 bis 98a	Brüsseler Straße	B1	1x/Woche	ja	Hauptzug von Kölnstraße bis Pariser Straße
Büchelgarten	BE	B0,5	14-tägig	ja	von Grabenstraße bis Stichstraße an Hausnummer 40 bis 60 sowie Stichstraße an Hausnummer 6 bis 34, ausgenommen Stichstraße an Hausnummer 40 bis 48 und 60	Büchelgarten	B1	1x/Woche	ja	Hauptzug von Grabenstraße bis Clemensstraße
Büchelgarten	BE	B1	1x/Woche	ja	von Stichstraße an Hausnummer 40 bis 60 bis Clemensstraße sowie Stichstraße an Hausnummer 43 bis 55					

Straßenverzeichnis 2025 - veröffentlicht im Amtsblatt 55/2024	Stadt- bezirk	Reini- gungs- klasse	Reinigungs- häufigkeit - §4 -	Begleit- grün	Bemerkungen	Straßenverzeichnis 2027	Reini- gungs- klasse - §4 -	Reinigungs- häufigkeit - §4 -	Begleit- grün	Bemerkungen
Büchelgarten	BE	B0,5	14-tägig	ja	von Grabenstraße bis Stichstraße an Hausnummer 40 bis 60 sowie Stichstraße an Hausnummer 6 bis 34, ausgenommen Stichstraße an Hausnummer 40 bis 48 und 60	Büchelgarten	B1	1x/Woche	ja	Stichstraße an Hausnummer 6 bis 34
Büchelgarten	BE	A0,5	14-tägig	nein	Stichstraße an Hausnummer 40 bis 48 und 60	Büchelgarten	A0,5	14-tägig	nein	Stichstraße an Hausnummer 42 bis 48
Büchelgarten	BE	B1	1x/Woche	ja	von Stichstraße an Hausnummer 40 bis 60 bis Clemensstraße sowie Stichstraße an Hausnummer 43 bis 55	Büchelgarten	B1	1x/Woche	ja	Spielstraße an Hausnummer 43 bis 55
Büchelstraße	BE	B0,5	14-tägig	ja	von Alsstraße bis Rauchlochweg	Büchelstraße	B0,5	14-tägig	ja	Hauptzug von Alsstraße bis Zipperstraße
Büchelstraße	BE	B0,5	14-tägig	ja	von Rauchlochweg bis Zipperstraße, ausgenommen Stichweg an Hausnummer 73 bis 81					
Budapester Straße	BO	D14	2xtäglich	ja	von Einfahrt Verwaltungsgebäude Bottlerplatz bis Windeckstraße	Budapester Straße	D14	2xtäglich	ja	von Bottlerplatz bis Sternstraße
Budapester Straße	BO	B3	3x/Woche	ja	von Thomas-Mann-Straße bis Einfahrt Verwaltungsgebäude Bottlerplatz	Budapester Straße	B3	3x/Woche	ja	von Sternstraße bis Thomas-Mann-Straße
Budapester Straße	BO	B3	3x/Woche	ja	von Am Alten Friedhof bis Thomas-Mann-Straße	Budapester Straße	B3	3x/Woche	ja	von Thomas-Mann-Straße bis Berliner Platz
Bundesgrenzschutzstraße	BE	B1	1x/Woche	ja	von Flughafenstraße bis Mendener Weg sowie von Sankt- Augustiner-Straße bis Stadtbahnunterführung	Bundesgrenzschutzstraße	B1	1x/Woche	ja	von Flughafenstraße bis Mendener Weg sowie von Sankt- Augustiner-Straße bis Stadtbahnunterführung
Bundeskanzlerplatz	BO	B3	3x/Woche	ja	ausgenommen beidseitig der Reuterbrücke	Bundeskanzlerplatz	B3	3x/Woche	ja	Straßendreieck zwischen Adenauerallee / Willy-Brandt-Allee und Reuterstraße / Reuterbrücke
Bundeskanzlerplatz	BO	B1	1x/Woche	ja	beidseitig der Reuterbrücke					
Burbacher Straße	BO	B1	1x/Woche	ja	von Eduard-Otto-Straße bis Wolterstraße	Burbacher Straße	B2	2x/Woche	ja	von Eduard-Otto-Straße bis Bergstraße
Burbacher Straße	BO	B2	2x/Woche	ja	von Wolterstraße bis Bergstraße					

Straßenverzeichnis 2025 - veröffentlicht im Amtsblatt 55/2024	Stadt- bezirk	Reini- gungs- klasse	Reinigungs- häufigkeit - §4 -	Begleit- grün	Bemerkungen	Straßenverzeichnis 2027	Reini- gungs- klasse - §4 -	Reinigungs- häufigkeit - §4 -	Begleit- grün	Bemerkungen
Bürgerstraße	GO	B1	1x/Woche	nein	von Moltkestraße bis Paul-Kemp-Straße	Bürgerstraße	B1	1x/Woche	ja	von Moltkestraße bis Paul-Kemp-Straße
Burghofstraße	BE	B0,5	14-tägig	ja	von Löwenburgstraße bis Hausnummer 31/28, ausgenommen von Hausnummer 31/28 bis Ende	Burghofstraße	B0,5	14-tägig	ja	von Löwenburgstraße bis Hausnummer 55 einschließlich
Burghofstraße	BE	A0,5	14-tägig	ja	von Hausnummer 31/28 bis Ende	Burghofstraße	B0,5	14-tägig	ja	von Hausnummer 101 einschließlich bis Stieldorfer Straße
Burgweg	BO	B0,5	14-tägig	nein	ausgenommen von Martin-Legros- Straße bis Ende (Richtung Alfter)	Burgweg	B0,5	14-tägig	nein	von Hausnummer 9 bis Martin-Legros-Straße
Burgweg	BO	A0,5	14-tägig	nein	von Martin-Legros-Straße bis Ende (Richtung Alfter)	Burgweg	A0,5	14-tägig	nein	von Martin-Legros-Straße bis Hausnummer 61
Buschdorfer Straße	BO	A0,5	14-tägig	ja	von Von-den-Driesch-Straße bis Brücke über die Stadtbahn exklusiv	Buschdorfer Straße	A0,5	14-tägig	ja	von Brücke über die Stadtbahn exklusiv bis Von-den-Driesch-Straße
Buschdorfer Straße	BO	B1	1x/Woche	ja	von der Von-den-Driesch-Straße bis Schickgasse, ausgenommen von Von-den-Driesch-Straße bis Brücke über die Stadtbahn exklusiv					
Buschdorfer Straße	BO	B0,5	14-tägig	ja	von Schickgasse bis Otto-Hahn-Straße	Buschdorfer Straße	B1	1x/Woche	ja	von der Von-den-Driesch-Straße bis Otto-Hahn-Straße
Büttinghausenstraße	BO	B2	2x/Woche	nein	von Burbacher Straße bis Hausdorffstraße	Büttinghausenstraße	B1	1x/Woche	nein	von Burbacher Straße bis Mechenstraße
Büttinghausenstraße	BO	B1	1x/Woche	nein	von Hausdorffstraße bis Mechenstraße					
Cäcilienstraße	BE	A0,5	14-tägig	nein	von Adrianstraße bis Ende	Cäcilienstraße	A0,5	14-tägig	nein	von Adrianstraße bis Weidenstraße
Camminer Straße	BO	A0,5	14-tägig	ja	Stichstraße zu Hausnummer 1 bis 11 und 2 bis 26	Camminer Straße	A0,5	14-tägig	ja	von Stichstraße neben Greifwalder Weg 87 bis Stolpmünder Straße
Camminer Straße	BO	A0,5	14-tägig	ja	Stichstraße zu Hausnummer 1 bis 11 und 2 bis 26	Camminer Straße	A0,5	14-tägig	ja	Spielstraße von Stolpmünder Straße bis Hausnummer 11/26
Camminer Straße	BO	B0,5	14-tägig	ja	ausgenommen Stichstraße zu Hausnummer 1 bis 11 und 2 bis 26	Camminer Straße	A0,5	14-tägig	ja	Spielstraße von Hausnummer 13 bis Ende
Carl-Duisberg-Straße	BO	B0,5	14-tägig	ja	ausgenommen Stichstraße zu Hausnummer 35 bis 47	Carl-Duisberg-Straße	B0,5	14-tägig	ja	Hauptzug
Carl-Duisberg-Straße	BO	A0,5	14-tägig	ja	Stichstraße zu Hausnummer 35 bis 47	Carl-Duisberg-Straße	A0,5	14-tägig	nein	Stichstraße zu Hausnummer 35 bis 47

Straßenverzeichnis 2025 - veröffentlicht im Amtsblatt 55/2024	Stadt- bezirk	Reini- gungs- klasse	Reinigungs- häufigkeit - §4 -	Begleit- grün	Bemerkungen	Straßenverzeichnis 2027	Reini- gungs- klasse - §4 -	Reinigungs- häufigkeit - §4 -	Begleit- grün	Bemerkungen
						Cellitinnenstraße	B0,5	14-tägig	ja	Hauptzug von Auf der Rötschen bis Im Rübengarten
						Cellitinnenstraße	A0,5	14-tägig	nein	Stichstraße an Hausnummer 30 und Im Rübengarten 53
Cheruskerstraße	GO	B0,5	14-tägig	ja	ausgenommen Stichstraßen zu Hausnummer 2 bis 2d, 4 bis 4c und entlang der Hausnummern 34 (ab Bordstein) bis 42	Cheruskerstraße	B0,5	14-tägig	ja	von Hauptzug der Kennedyallee bis Hausnummer 39
Cheruskerstraße	GO	A0,5	14-tägig	ja	Stichstraßen zu Hausnummer 2 bis 2d, 4 bis 4c und entlang der Hausnummern 34 (ab Bordstein) bis 42	Cheruskerstraße	A0,5	14-tägig	nein	3 Stichstraßen zu a) Hausnummer 2 bis 2d, b) Hausnummer 4 bis 4c und c) von Hausnummer 34 bis Ende
Chlodwigplatz	BO	B2	2x/Woche	nein						
Clemens-August-Straße	BO	B1	1x/Woche	ja	ausgenommen Stichstraßen an Hausnummer 54 bis 74 und Parkplätze	Clemens-August-Straße	B1	1x/Woche	ja	Hauptzug von Am Botanischen Garten bis Clemens-August-Platz
Clemensstraße	BE	B1	1x/Woche	ja		Clemensstraße	B1	1x/Woche	ja	
Deichmanns Aue	GO	B1	1x/Woche	nein	von Konstantinstraße bis Im Meisengarten	Deichmanns Aue	B2	2x/Woche	nein	
Deichmanns Aue	GO	B2	2x/Woche	nein	von Im Meisengarten bis Austraße					
Denglerstraße	GO	B1	1x/Woche	ja	ausgenommen von Hausnummer 49 bis Am Büchel	Denglerstraße	B1	1x/Woche	ja	von Hensstraße bis Wendehammer an Hausnummer 47 und 64/66
Denglerstraße	GO	A0,5	14-tägig	ja	von Hausnummer 49 bis Am Büchel	Denglerstraße	A0,5	14-tägig	ja	von Wendehammer an Hausnummer 47 und 64/66 bis Ende
Derlestraße	HA	B0,5	14-tägig	ja	von Am Burgweiher bis Heilsbachstraße und von Konrad-Adenauer-Damm bis Wesselheideweg					
Derlestraße	HA	B1	1x/Woche	ja	von Heilsbachstraße bis Konrad-Adenauer-Damm	Derlestraße	B0,5	14-tägig	ja	-
Dessaustraße	HA	A0,5	14-tägig	ja						
Deutscherherrenstraße	GO	B1	1x/Woche	ja	von Theodor-Heuss-Straße bis Splickgasse, ausgenommen Stichstraße an Hausnummer 83 bis 87b					

Straßenverzeichnis 2025 - veröffentlicht im Amtsblatt 55/2024	Stadt- bezirk	Reini- gungs- klasse	Reinigungs- häufigkeit - §4 -	Begleit- grün	Bemerkungen	Straßenverzeichnis 2027	Reini- gungs- klasse - §4 -	Reinigungs- häufigkeit - §4 -	Begleit- grün	Bemerkungen
Deutschherrenstraße	GO	B2	2x/Woche	ja	von Splickgasse bis Drachenburgstraße	Deutschherrenstraße	B1	1x/Woche	ja	Hauptzug von Theodor-Heuss- Straße bis Drachenburgstraße
Dietrichstraße	GO	B1	1x/Woche	ja	von Weißenburgstraße bis Pionierstraße sowie Stichstraße zur Truchseßstraße	Dietrichstraße	B1	1x/Woche	ja	Hauptzug von Weißenburgstraße bis Pionierstraße
Dietrichstraße	GO	B1	1x/Woche	ja	von Weißenburgstraße bis Pionierstraße sowie Stichstraße zur Truchseßstraße	Dietrichstraße	B1	1x/Woche	ja	Stichstraße zur Truchseßstraße
Dietrichstraße	GO	B0,5	14-tägig	ja	von Pionierstraße bis Ende	Dietrichstraße	B0,5	14-tägig	ja	Hauptzug von Pionierstraße bis Ende
Diezstraße	BO	B1	1x/Woche	ja	ausgenommen Stichstraße zwischen Oskar-Walzel-Straße und An der Elisabethkirche	Diezstraße	B1	1x/Woche	ja	von Schumannstraße bis An der Elisabethkirche
Dohmstraße	BO	B0,5	14-tägig	ja	ausgenommen Stichstraßen an Hausnummer 5 bis 9, 13 bis 21 und Garagenzufahrt EN-9-1678	Dohmstraße	B0,5	14-tägig	ja	Hauptzug von Flodelingsweg bis Kapellenstraße
Dohmstraße	BO	A0,5	14-tägig	ja	Stichstraßen an Hausnummer 5 bis 9, 13 bis 21 und Garagenzufahrt EN-9- 1678	Dohmstraße	A0,5	14-tägig	nein	Stichstraße an Hausnummer 13 bis 21 und Garagenzufahrt gegenüber Hausnummer 6
Dompfaffenweg	BO	B0,5	14-tägig	nein	von Meißdorfer Straße bis Hausnummer 19/28 einschließlich, ausgenommen Stichstraße hinter Hausnummer 19	Dompfaffenweg	B0,5	14-tägig	nein	Hauptzug von Oedekovener Straße bis Hausnummer 19/28 einschließlich
Donatusstraße	GO	B0,5	14-tägig	ja	von Mittelstraße bis Kennedyalle, ausgenommen Stichstraßen an Hausnummer 19 bis 39, 91 bis 111	Donatusstraße	B1	1x/Woche	nein	
Donatusstraße	GO	B1	1x/Woche	ja	Stichstraßen an Hausnummer 19 bis 39 und 91 bis 111					
Dornenkreuzstraße	BE	B1	1x/Woche	nein	ausgenommen von Streffenweg bis Kirchstraße	Dornenkreuzstraße	B1	1x/Woche	nein	Hauptzug von Königswinterer Straße bis Streffenweg
Dornenkreuzstraße	BE	A0,5	14-tägig	nein	von Streffenweg bis Kirchstraße	Dornenkreuzstraße	A0,5	14-tägig	nein	Hauptzug von Streffenweg bis Kirchstraße
Dornenkreuzstraße	BE	B1	1x/Woche	nein	ausgenommen von Streffenweg bis Kirchstraße	Dornenkreuzstraße	A0,5	14-tägig	nein	Stichstraße an Hausnummer 1, 1a, 1b und Broichstraße 11 bis 13

Straßenverzeichnis 2025 - veröffentlicht im Amtsblatt 55/2024	Stadt- bezirk	Reini- gungs- klasse	Reinigungs- häufigkeit - §4 -	Begleit- grün	Bemerkungen	Straßenverzeichnis 2027	Reini- gungs- klasse - §4 -	Reinigungs- häufigkeit - §4 -	Begleit- grün	Bemerkungen
Dornheckenstraße	BE	B0,5	14-tägig	ja	Hauptzug von Königswinterer Straße bis Lindenstraße, ausgenommen Teilbereich zwischen Hauptzug und In den Erlen	Dornheckenstraße	B0,5	14-tägig	ja	Hauptzug von Königswinterer Straße bis Lindenstraße
Dornheckenstraße	BE	B0,5	14-tägig	ja	Hauptzug von Königswinterer Straße bis Lindenstraße, ausgenommen Teilbereich zwischen Hauptzug und In den Erlen	Dornheckenstraße	A0,5	14-tägig	ja	Stichstraße von Wendehammer an Hausnummer 20 bis Fuß- und Radweg zur Straße In den Erlen
Dornheckenstraße	BE	A0,5	14-tägig	ja	Stichstraße von Hauptzug bis Hausnummer 24a einschließlich					
Dornierstraße	HA	B0,5	14-tägig	ja	ausgenommen Stichstraßen zu Hausnummer 16 bis 22 und 36 bis 52	Dornierstraße	B0,5	14-tägig	ja	Hauptzug
Dornierstraße	HA	A0,5	14-tägig	ja	Stichstraßen zu Hausnummer 16 bis 22 und 36 bis 52	Dornierstraße	A0,5	14-tägig	ja	Stichstraßen an Hausnummer 14a bis 24 und 36 bis 52
Drachenburgstraße	GO	B1	1x/Woche	ja	von Remagener Straße bis Ellesdorfer Straße, ausgenommen Stichstraße zwischen Hausnummer 5a und 7	Drachenburgstraße	B1	1x/Woche	ja	Hauptzug von Remagener Straße bis Ellesdorfer Straße
Drachenburgstraße	GO	B2	2x/Woche	ja	von Ellesdorfer Straße bis Deutschherrenstraße	Drachenburgstraße	B2	2x/Woche	ja	Hauptzug von Ellesdorfer Straße bis Deutschherrenstraße
Drachenburgstraße	GO	B1	1x/Woche	ja	Stichstraße zwischen Hausnummer 5a und 7	Drachenburgstraße	B1	1x/Woche	ja	Stichstraße an Hausnummer 5, 5a, 5b, 7 und Am Dinaswerk 1
						Drachenburgstraße	A0,5	14-tägig	ja	Stichstraße zum Dorfplatz Lannesdorf
Dreizehnmorgenweg	GO	B0,5	14-tägig	ja	von Annaberger Straße bis Hausnummer 52 / Wendehammer	Dreizehnmorgenweg	B0,5	14-tägig	ja	von Annaberger Straße bis Wendekreis an Hausnummer 46, 49 und 52
Dreizehnmorgenweg	GO	A0,5	14-tägig	ja	von Wendehammer bis Godesberger Allee	Dreizehnmorgenweg	A0,5	14-tägig	ja	Stichstraße an Hausnummer 46 bis 54
Drosselstraße	BE	B0,5	14-tägig	ja	ausgenommen Stichstraße zu Hausnummer 6a bis 8a und 13 bis 35	Drosselstraße	B0,5	14-tägig	ja	Hauptzug an Hausnummer 1 bis 11, 2 bis 6, 10 bis 16 und 35 bis 39
Drosselstraße	BE	A0,5	14-tägig	ja	Stichstraße zu Hausnummer 6a bis 8a und 13 bis 35	Drosselstraße	A0,5	14-tägig	nein	2 Stichstraßen an a) Hausnummer 6, 6a, 8, 8a, 8b und 10 und b) an Hausnummer 11 bis 35
Dubliner Straße	BO	B0,5	14-tägig	ja	ausgenommen Stichweg an Hausnummer 2 bis 8	Dubliner Straße	B0,5	14-tägig	ja	

Straßenverzeichnis 2025 - veröffentlicht im Amtsblatt 55/2024	Stadt- bezirk	Reini- gungs- klasse	Reinigungs- häufigkeit - §4 -	Begleit- grün	Bemerkungen	Straßenverzeichnis 2027	Reini- gungs- klasse - §4 -	Reinigungs- häufigkeit - §4 -	Begleit- grün	Bemerkungen
--	--------------------------	-------------------------------------	---	--------------------------	--------------------	--------------------------------	---	---	--------------------------	--------------------

Dubliner Straße	BO	A0,5	14-tägig	ja	Stichweg an Hausnummer 2 bis 8					
Eduard-Otto-Straße	BO	B1	1x/Woche	ja	von Graf-Stauffenberg-Straße bis Burbacher Straße, ausgenommen Zufahrt zum Garagenplatz neben Hausnummer 30	Eduard-Otto-Straße	B1	1x/Woche	ja	Hauptzug von Bonner Talweg bis Burbacher Straße
Eduard-Otto-Straße	BO	B1	1x/Woche	ja	von Burbacher Straße bis Ahrweg	Eduard-Otto-Straße	B1	1x/Woche	ja	Hauptzug von Burbacher Straße bis Ahrweg
Effertzstraße	BO	B0,5	14-tägig	ja	von Endenicher Straße bis Hermann-Wandersleb-Ring	Effertzstraße	B0,5	14-tägig	ja	Hauptzug von Endenicher Straße bis Wendehammer an Hausnummer 19 / 20 inklusive Stichstraße neben Hausnummer 20 zum Hermann- Wandersleb-Ring
Effertzstraße	BO	B1	1x/Woche	ja	von Hermann-Wandersleb-Ring bis Steinweg	Effertzstraße	B1	1x/Woche	ja	Hauptzug von Wendehammer an Hausnummer 33/36 bis Steinweg
Eisenacher Straße	BO	B0,5	14-tägig	nein	ausgenommen Stichstraße zu Hausnummer 2 bis 8	Eisenacher Straße	B0,5	14-tägig	nein	Hauptzug von Friedlandstraße bis Rostocker Straße
Eislebenstraße	HA	A0,5	14-tägig	nein						
Elisabeth-Enseling-Straße	BO	B0,5	14-tägig	ja	Hauptzug, ausgenommen Stichstraße zu Hausnummer 27 bis 35	Elisabeth-Enseling-Straße	B0,5	14-tägig	ja	Hauptzug an Hausnummer 1 bis 27, 2 bis 26, 28, 37 bis 47 sowie 38 bis 48
						Elisabeth-Enseling-Straße	B0,5	14-tägig	ja	Parkplatz neben Meßdorfer Straße 44
Elisabeth-Enseling-Straße	BO	A0,5	14-tägig	nein	Stichstraße zu Hausnummer 27 bis 35	Elisabeth-Enseling-Straße	A0,5	14-tägig	nein	Stichstraße an Hausnummer 27 bis 39
Elsa-Brändström-Straße	BE	B2	2x/Woche	ja	von Ringstraße bis Kreuzherrenstraße sowie von Dietrich-Bonhoeffer-Straße bis Rhenusallee; ausgenommen Stichstraße zu Hausnummer 72a und 72b	Elsa-Brändström-Straße	B2	2x/Woche	ja	Hauptzug von Ringstraße bis Kreuzherrenstraße
Elsa-Brändström-Straße	BE	B1	1x/Woche	ja	von Kreuzherrenstraße bis Dietrich-Bonhoeffer Straße	Elsa-Brändström-Straße	B2	2x/Woche	ja	Hauptzug von Kreuzherrenstraße bis Rhenusallee
Elsa-Brändström-Straße	BE	B2	2x/Woche	ja	von Ringstraße bis Kreuzherrenstraße sowie von Dietrich-Bonhoeffer-Straße bis Rhenusallee; ausgenommen Stichstraße zu Hausnummer 72a und 72b					
Elsa-Brändström-Straße	BE	A0,5	14-tägig	ja	Stichstraße zu Hausnummer 72a und 72b sowie von Rhenusallee bis Ende	Elsa-Brändström-Straße	A0,5	14-tägig	ja	Hauptzug von Rhenusallee bis Ende

Straßenverzeichnis 2025 - veröffentlicht im Amtsblatt 55/2024	Stadt- bezirk	Reini- gungs- klasse	Reinigungs- häufigkeit - §4 -	Begleit- grün	Bemerkungen	Straßenverzeichnis 2027	Reini- gungs- klasse - §4 -	Reinigungs- häufigkeit - §4 -	Begleit- grün	Bemerkungen
Elsa-Brändström-Straße	BE	A0,5	14-tägig	ja	Stichstraße zu Hausnummer 72a und 72b sowie von Rhenusallee bis Ende	Elsa-Brändström-Straße	A0,5	14-tägig	nein	5 Stichstraßen an a) Hausnummer 72, 72a bis 72e und 74, b) 181 bis 193, c) 195 bis 205, d) 207 bis 215 und e) 217 bis 219
Elsternweg	GO	A0,5	14-tägig	nein	von Im Hag bis Ende	Elsternweg	A0,5	14-tägig	nein	von Im Hag bis Hausnummer 7/10
Endenicher Allee	BO	B1	1x/Woche	ja	von Beethovenplatz bis Endenicher Allee	Endenicher Allee	B2	2x/Woche	ja	von Beethovenplatz bis Alfred-Bucherr-Straße
Endenicher Allee	BO	B2	2x/Woche	ja	von Endenicher Allee bis Alfred-Bucherer-Straße					
Endenicher Allee	BO	A0,5	14-tägig	ja	von Alfred-Bucherer-Straße bis Sebastianstraße					
Endenicher Straße	BO	B2	2x/Woche	ja	von Wittelsbacher Ring bis Endenicher Ei					
Endenicher Straße	BO	B3	3x/Woche	ja	von Endenicher Ei bis Regerstraße	Endenicher Straße	B2	2x/Woche	ja	von Wittelsbacher Ring bis Regerstraße
Engländerweg	BO	B1	1x/Woche	ja						
Ennertstraße	BE	B1	1x/Woche	ja	ausgenommen Stichstraßen an Hausnummer 73 bis 95 und 45 bis 71	Ennertstraße	B1	1x/Woche	ja	Hauptzug von Kautexstraße bis Am Weiher
Ertweg	BO	B0,5	14-tägig	nein	ausgenommen Stichwege an Hausnummer 17, 18 bis 26, 28 bis 34, 36 bis 44	Ertweg	B0,5	14-tägig	nein	Hauptzug von Gierenweg bis Wendekreis an Hausnummer 7, 17, 28 und 36
Erfurtstraße	HA	B0,5	14-tägig	ja	ausgenommen Stichstraßen zu Hausnummer 28 bis 34, 40 bis 46 und 100 bis 108	Erfurtstraße	B0,5	14-tägig	ja	Hauptzug an Hausnummer 1 bis 43 und 2 bis 26
Erfurtstraße	HA	B0,5	14-tägig	ja	ausgenommen Stichstraßen zu Hausnummer 28 bis 34, 40 bis 46 und 100 bis 108	Erfurtstraße	B0,5	14-tägig	ja	Spielstraße an Hausnummer 45 bis 55, 26, 34, 38, 40, 48, 64 bis 100 und 112 bis 118
Erfurtstraße	HA	A0,5	14-tägig	ja	Stichstraßen zu Hausnummer 28 bis 34, 40 bis 46 und 100 bis 108	Erfurtstraße	A0,5	14-tägig	ja	4 Stichstraßen zu Hausnummer 28 bis 34, 40 bis 46, 62 und 100 bis 108
Ernst-Moritz-Arndt-Straße	BE	B0,5	14-tägig	ja	von Rheinaustraße bis Elsa-Brändström-Straße					
						Ernst-Moritz-Arndt-Straße	B0,5	14-tägig	ja	Hauptzug von Rheinaustraße bis Rosenweg
						Ernst-Moritz-Arndt-Straße	B0,5	14-tägig	nein	Stichstraße an Hausnummer 19 bis 27

Straßenverzeichnis 2025 - veröffentlicht im Amtsblatt 55/2024	Stadt- bezirk	Reini- gungs- klasse	Reinigungs- häufigkeit - §4 -	Begleit- grün	Bemerkungen	Straßenverzeichnis 2027	Reini- gungs- klasse - §4 -	Reinigungs- häufigkeit - §4 -	Begleit- grün	Bemerkungen
Ernststraße	BE	A0,5	14-tägig	nein	von Königswinterer Straße bis Dollendorfer Allee	Ernststraße	A0,5	14-tägig	nein	von Königswinterer Straße bis Hausnummer 34
Ernststraße	BE	A0,5	14-tägig	nein	von Dollendorfer Allee bis Römlinghovener Straße					
Eschelbachstraße	BO	B1	1x/Woche	nein	ausgenommen (Spiel-)straße von Droste-Hülshoff-Straße bis Stichstraße an Hausnummer 18 einschließlich sowie Stichstraße zu Hausnummer 5 bis 9	Eschelbachstraße	B1	1x/Woche	nein	Hauptzug von F.A.-Schmidt-Weg bis Hausnummer 11/18
Eschelbachstraße	BO	A0,5	14-tägig	nein	(Spiel-)straße von Droste-Hülshoff- Straße bis Stichstraße an Hausnummer 18 einschließlich sowie Stichstraße zu Hausnummer 5 bis 9	Eschelbachstraße	A0,5	14-tägig	nein	Spielstraße von Hausnummer 11 bis Droste-Hülshoff-Straße
Eschelbachstraße	BO	A0,5	14-tägig	nein	(Spiel-)straße von Droste-Hülshoff- Straße bis Stichstraße an Hausnummer 18 einschließlich sowie Stichstraße zu Hausnummer 5 bis 9	Eschelbachstraße	A0,5	14-tägig	nein	2 Stichstraßen a) an Hausnummer 5 bis 11 sowie b) an Hausnummer 18 und Kessenicher Straße 238 bis 244
Eupener Straße	BO	B1	1x/Woche	ja	ausgenommen von Flensburger Straße bis Kölnstraße	Eupener Straße	B1	1x/Woche	nein	von Flensburger Straße bis Saarbrückener Straße
Europaring	HA	B1	1x/Woche	ja	Hauptzug, ausgenommen Stichstraßen an Hausnummer 2, zwischen Hausnummer 2 bis 10 und 12 bis 22, 12 bis 22 und 24 bis 30, 54 bis 68 und 90 bis 96 sowie an Hausnummer 101 bis 169	Europaring	B1	1x/Woche	ja	Hauptzug von Derlestraße bis Konrad-Adenauer-Damm
Everhardstraße	BE	B0,5	14-tägig	nein	von Marktstraße bis Vinzenzstraße	Everhardstraße	B1	1x/Woche	nein	
Everhardstraße	BE	B1	1x/Woche	nein	von Vinzenzstraße bis Glückstraße					
F.-A.-Schmidt-Weg	BO	B0,5	14-tägig	ja	von Kessenicher Straße bis Im Maigarten, ausgenommen Stichstraße und Garagenhof Richtung Heinrich-Schneiders-Straße und Stichwege zu Hausnummer 4 bis 14, 16 bis 26, 28 bis 36, 9 bis 15, 17 bis 25, 27 bis 35, 37 bis 45, Garagenhof zwischen Hausnummer 37 / 47 und Parzellen 937 und 898					

Straßenverzeichnis 2025 - veröffentlicht im Amtsblatt 55/2024	Stadt- bezirk	Reini- gungs- klasse	Reinigungs- häufigkeit - §4 -	Begleit- grün	Bemerkungen	Straßenverzeichnis 2027	Reini- gungs- klasse - §4 -	Reinigungs- häufigkeit - §4 -	Begleit- grün	Bemerkungen
F.-A.-Schmidt-Weg	BO	B1	1x/Woche	ja	von Im Maigarten bis Droste-Hülshoff-Straße, ausgenommen Stichweg an Hausnummer 55 bis 63	F.-A.-Schmidt-Weg	B0,5	14-tägig	ja	Hauptzug von Kessenicher Straße bis Droste-Hülshoff-Straße
F.-A.-Schmidt-Weg	BO	A0,5	14-tägig	ja	Stichstraße und Garagenhof Richtung Heinrich-Schneiders-Straße und Stichwege zu Hausnummer 4 bis 14, 16 bis 26, 28 bis 36, 9 bis 15, 17 bis 25, 27 bis 35, 37 bis 45 sowie Garagenhof zwischen Hausnummer 37 / 47 und Parzellen 937 und 898	F.-A.-Schmidt-Weg	A0,5	14-tägig	ja	Stichstraßen
F.-A.-Schmidt-Weg	BO	A0,5	14-tägig	ja	Stichweg an Hausnummer 55 bis 63					
Fabristraße	BE	A0,5	14-tägig	ja	von Julius-Palm-Straße bis Geislarstraße und von Abtstraße bis Aurelianastraße	Fabristraße	A0,5	14-tägig	ja	von Julius-Palm-Straße bis Geislarstraße
Fabristraße	BE	B1	1x/Woche	ja	ausgenommen von Julius-Palm-Straße bis Geislarstraße und von Abtstraße bis Aurelianastraße	Fabristraße	B1	1x/Woche	ja	Hauptzug von Geislarstraße bis Abtstraße
Fabristraße	BE	A0,5	14-tägig	ja	von Julius-Palm-Straße bis Geislarstraße und von Abtstraße bis Aurelianastraße	Fabristraße	A0,5	14-tägig	ja	von Abtstraße bis Aurelianastraße
						Fabristraße	A0,5	14-tägig	ja	3 Stichstraßen zu Hausnummer 11 bis 19
Fahrenheitstraße	HA	B0,5	14-tägig	ja	ausgenommen Stichstraßen	Fahrenheitstraße	B0,5	14-tägig	ja	Hauptzug von Pascalstraße bis Brüser Damm
Fährstraße	GO	B1	1x/Woche	ja	Hauptzug, ausgenommen von Rüdigerstraße bis Rhein	Fährstraße	B1	1x/Woche	ja	Hauptzug von Wendekreis an Hausnummer 1 bis Rüdigerstraße
Fährstraße	GO	A0,5	14-tägig	ja	von Rüdigerstraße bis Rhein	Fährstraße	A0,5	14-tägig	nein	von Rüdigerstraße bis Rhein
Fasanenstraße	GO	B0,5	14-tägig	ja	Hauptzug von Wendelstadtallee bis Am Finkenherd	Fasanenstraße	B0,5	14-tägig	ja	Hauptzug von Wendelstadtallee bis Tannenallee
Fasanenstraße	GO	B0,5	14-tägig	ja	von Am Finkenherd bis Tannenallee					
Ferdinandstraße	BO	B0,5	14-tägig	ja		Ferdinandstraße	B0,5	14-tägig	ja	

Straßenverzeichnis 2025 - veröffentlicht im Amtsblatt 55/2024	Stadt- bezirk	Reini- gungs- klasse	Reinigungs- häufigkeit - §4 -	Begleit- grün	Bemerkungen	Straßenverzeichnis 2027	Reini- gungs- klasse - §4 -	Reinigungs- häufigkeit - §4 -	Begleit- grün	Bemerkungen
Finkenbergstraße	BE	B0,5	14-tägig	ja	Hauptzug	Finkenbergstraße	B0,5	14-tägig	ja	von Königwinterer Straße bis Broichstraße
Finkenweg	BE	B1	1x/Woche	ja		Finkenweg	B1	1x/Woche	ja	
Flensburger Straße	BO	B0,5	14-tägig	ja	von Kopenhagener Straße bis Hausnummer 52, ausgenommen Stichstraßen zu Hausnummer 2 bis 10, 12 bis 20, 22 bis 30, 32 bis 40, 42 bis 56, 1 bis 9, 11 bis 19, 21 bis 29, 31 bis 39 und 41 bis 47	Flensburger Straße	B1	1x/Woche	ja	Hauptzug von Kopenhagener Straße bis Saarbrückener Straße
Flensburger Straße	BO	B1	1x/Woche	ja	von Hausnummer 51/62 bis Saarbrückener Straße					
Flensburger Straße	BO	A0,5	14-tägig	ja	Stichstraßen zu Hausnummer 1 bis 9, 11 bis 19, 21 bis 29, 31 bis 39 und 41 bis 47	Flensburger Straße	A0,5	14-tägig	ja	Stichstraßen
Flensburger Straße	BO	A0,5	14-tägig	ja	Stichstraßen zu Hausnummer 2 bis 10, 12 bis 20, 22 bis 30, 32 bis 40, 42 bis 56					
Flodelingsweg	BO	B0,5	14-tägig	ja	von Sebastianstraße bis Röckumstraße	Flodelingsweg	B0,5	14-tägig	ja	von Sebastianstraße bis Hainstraße
Flodelingsweg	BO	B0,5	14-tägig	ja	von Röckumstraße bis Hainstraße					
Flodelingsweg	BO	A0,5	14-tägig	ja	von Hainstraße bis Kollegienweg	Flodelingsweg	A0,5	14-tägig	ja	von Hainstraße bis Hausnummer 98
Fockestraße	HA	B0,5	14-tägig	ja	Hauptzug, ausgenommen 3 Stichstraßen zu den Garagen, an Hausnummer 19 bis 33 sowie zwischen Hausnummer 22 und 24	Fockestraße	B0,5	14-tägig	ja	Hauptzug von Gebrüder-Wright- Straße bis Hans-Grade-Straße (an Hausnummer 2 und 22 bis 36)
Fontainengraben	HA	B1	1x/Woche	ja	ausgenommen Stichstraße zu Hausnummer 56 bis 78	Fontainengraben	B1	1x/Woche	ja	Hauptzug
Forststraße	BO	B0,5	14-tägig	nein	ausgenommen Stichstraße an Hausnummer 5 und 5a	Forststraße	B0,5	14-tägig	nein	Hauptzug
Frankengraben	GO	B0,5	14-tägig	nein	ausgenommen von Schwalbengarten bis Oberer Lindweg	Frankengraben	B0,5	14-tägig	nein	von Annaberger Straße bis Schwalbengarten
Franz-Böckle-Straße	HA	B1	1x/Woche	ja	ausgenommen Stichstück (ca. 9 Meter) an Hausnummer 16, 18 und 20	Franz-Böckle-Straße	B1	1x/Woche	ja	Hauptzug
						Franz-Buchbender-Straße	B0,5	14-tägig	ja	von Auf der Rötchen bis Im Rübengarten

Straßenverzeichnis 2025 - veröffentlicht im Amtsblatt 55/2024	Stadt- bezirk	Reini- gungs- klasse	Reinigungs- häufigkeit - §4 -	Begleit- grün	Bemerkungen	Straßenverzeichnis 2027	Reini- gungs- klasse - §4 -	Reinigungs- häufigkeit - §4 -	Begleit- grün	Bemerkungen
--	--------------------------	-------------------------------------	---	--------------------------	--------------------	--------------------------------	---	---	--------------------------	--------------------

Franz-Josef-Strauß-Allee	BO	B2	2x/Woche	nein		Franz-Josef-Strauß-Allee	B2	2x/Woche	nein	
Frechengasse	HA	B1	1x/Woche	nein	von Hubert-Maurer-Straße bis Provinzialstraße	Frechengasse	B0,5	14-tägig	nein	
Frechengasse	HA	B0,5	14-tägig	nein	von Lengsdorfer Hauptstraße bis Hubert-Maurer-Straße					
Freier Weg	GO	B0,5	14-tägig	ja	ausgenommen von Axenfeldstraße bis Hausnummer 18	Freier Weg	B0,5	14-tägig	ja	von Quellenstraße bis Axenfeldstraße
Friedrichallee	GO	B1	1x/Woche	ja	von Koblenzer Straße bis Von-Groote-Platz	Friedrichallee	B2	2x/Woche	ja	von Koblenzer Straße bis Kronprinzenstraße
Friedrichallee	GO	B2	2x/Woche	ja	von Von-Groote-Platz bis Kronprinzenstraße					
Friedrich-Ebert-Straße	GO	B2	2x/Woche	ja	von Moltkestraße bis Von-der-Heydt-Straße	Friedrich-Ebert-Straße	B1	1x/Woche	ja	von Moltkestraße bis Kurfürstenallee
Friedrich-Ebert-Straße	GO	B1	1x/Woche	ja	von Von-der-Heydt-Straße bis Kurfürstenallee					
Friedrich-Wöhler-Straße	BO	B1	1x/Woche	ja	von Kölnstraße bis Am Josephinum	Friedrich-Wöhler-Straße	B1	1x/Woche	ja	Hauptzug von Kölnstraße bis Am Josephinum
Fritz-Eggeling-Platz	HA	A0,5	14-tägig	nein						
Fuchsweg	HA	B0,5	14-tägig	nein	von Hasenweg bis Wendehammer, ausgenommen von Wendehammer bis Ende	Fuchsweg	B0,5	14-tägig	nein	von Hasenweg bis Wendehammer
Galileistraße	GO	B0,5	14-tägig	ja	von Mallwitzstraße bis Drachenburgstraße	Galileistraße	B1	1x/Woche	ja	Hauptzug von Mallwitzstraße bis Drachenburgstraße
Galileistraße	GO	B0,5	14-tägig	ja	von Mallwitzstraße bis Drachenburgstraße	Galileistraße	B0,5	14-tägig	nein	Stichstraße an Hausnummer 208 bis 220
Gartenweg	BE	B1	1x/Woche	ja	ausgenommen Stichstraßen zu Hausnummer 15 bis 27 und 31 bis 43	Gartenweg	B1	1x/Woche	ja	Hauptzug von Holzlarer Weg bis Heideweg
Gartenweg	BE	B1	1x/Woche	ja	ausgenommen Stichstraßen zu Hausnummer 15 bis 27 und 31 bis 43	Gartenweg	B1	1x/Woche	ja	Stichstraße an Hausnummer 13, 15, 27 bis 31 sowie 43 und 45
Gaußstraße	HA	B0,5	14-tägig	ja	von Newtonstraße bis Brüser Damm	Gaußstraße	B1	1x/Woche	ja	Hauptzug von Pascalstraße bis Brüser Damm
						Gaußstraße	B1	1x/Woche	ja	Parkplatz an Hausnummer 5 bis 19
Gebrüder-Wright-Straße	HA	B0,5	14-tägig	ja	Hauptzug, ausgenommen Stichstraßen zu Hausnummer 1 bis 23 und 25 bis 35	Gebrüder-Wright-Straße	B0,5	14-tägig	ja	Hauptzug

Straßenverzeichnis 2025 - veröffentlicht im Amtsblatt 55/2024	Stadt- bezirk	Reini- gungs- klasse	Reinigungs- häufigkeit - §4 -	Begleit- grün	Bemerkungen	Straßenverzeichnis 2027	Reini- gungs- klasse - §4 -	Reinigungs- häufigkeit - §4 -	Begleit- grün	Bemerkungen
Genscherallee	BO	B1	1x/Woche	ja	von Friedrich-Ebert-Allee bis Paul-Clemen-Straße					
Genscherallee	BO	B0,5	14-tägig	ja	von Paul-Clemen-Straße bis Joseph-Beuys-Allee	Genscherallee	B1	1x/Woche	ja	
Gerberaweg	HA	B0,5	14-tägig	ja	ausgenommen Stichstraße an Hausnummer 24 bis 36	Gerberaweg	B0,5	14-tägig	ja	Hauptzug
Gerberaweg	HA	A0,5	14-tägig	ja	Stichstraße an Hausnummer 24 bis 36	Gerberaweg	A0,5	14-tägig	nein	Stichstraße an Hausnummer 24 bis 36
Gerhardstraße	BE	B1	1x/Woche	ja	von Sankt Augustiner Straße bis Siebenmorgenweg	Gerhardstraße	B1	1x/Woche	ja	von Sankt Augustiner Straße bis Einfahrten zu den Privatparkplätzen Gerhardstraße 2 / Gartenstraße 102
Gerhardstraße	BE	B0,5	14-tägig	ja	von Siebenmorgenweg bis Maria-Montessori-Allee, ausgenommen Stichweg zu Hausnummer 12 bis 18	Gerhardstraße	B1	1x/Woche	ja	Hauptzug von DB-Unterführung bis Maria-Montessori-Allee
Gielgenstraße	BE	B1	1x/Woche	ja	von Hoholzstraße bis Am Wolfsbach					
Gielgenstraße	BE	B0,5	14-tägig	ja	von Am Wolfsbach bis Siebengebirgsstraße	Gielgenstraße	B1	1x/Woche	ja	Hauptzug von Hoholzstraße bis Siebengebirgsstraße
Gleiwitzer Weg	BO	A0,5	14-tägig	ja						
Goddardstraße	HA	B0,5	14-tägig	ja	ausgenommen Stichstraßen zu Hausnummer 28 bis 30 und 38 bis 56	Goddardstraße	B0,5	14-tägig	ja	Hauptzug
Goddardstraße	HA	B0,5	14-tägig	ja	ausgenommen Stichstraßen zu Hausnummer 28 bis 30 und 38 bis 56	Goddardstraße	B0,5	14-tägig	ja	Stichstraße an Hausnummer 26, 34 bis 38, 48 bis 54 und 58 bis 62
Goddardstraße	HA	A0,5	14-tägig	ja	Stichstraßen zu Hausnummer 28 bis 30 und 38 bis 56	Goddardstraße	A0,5	14-tägig	nein	Stichstraßen an Hausnummer 26 bis 34, 38 und 48
Goerdelerstraße	HA	B0,5	14-tägig	ja	von Julius-Leber-Straßen bis Beckstraße sowie Stichstraßen an Hausnummer 101 bis 111, 102 bis 116 und 120 bis 138	Goerdelerstraße	B1	1x/Woche	ja	Hauptzug
Goerdelerstraße	HA	B1	1x/Woche	ja	Stichstraßen an Hausnummer 2 bis 16, 18 bis 30, 32a bis 44, 46 bis 58, 60 bis 68, 70 bis 78, 80 bis 88 und 90 bis 100	Goerdelerstraße	B1	1x/Woche	ja	Stichstraßen
Gotenstraße	GO	B1	1x/Woche	ja	von Plittersdorfer Straße bis Wurzerstraße	Gotenstraße	B2	2x/Woche	ja	Hauptzug

Straßenverzeichnis 2025 - veröffentlicht im Amtsblatt 55/2024	Stadt- bezirk	Reini- gungs- klasse	Reinigungs- häufigkeit - §4 -	Begleit- grün	Bemerkungen	Straßenverzeichnis 2027	Reini- gungs- klasse - §4 -	Reinigungs- häufigkeit - §4 -	Begleit- grün	Bemerkungen
Gotenstraße	GO	B2	2x/Woche	ja	von Wurzerstraße bis Kennedyallee, ausgenommen Stichstraße zum Friedhof					
Grabenstraße	BE	B0,5	14-tägig	ja	von Stiftsstraße bis Büchelgarten	Grabenstraße	B1	1x/Woche	ja	
Grabenstraße	BE	B1	1x/Woche	ja	von Büchelgarten bis Frankenweg					
Graf-Stauffenberg-Straße	BO	B2	2x/Woche	ja	von Eduard-Otto-Straße bis Lotharstraße	Graf-Stauffenberg-Straße	B1	1x/Woche	ja	
Graf-Stauffenberg-Straße	BO	B1	1x/Woche	ja	von Lotharstraße bis Robert-Koch-Straße					
Grasmückenweg	HA	B1	1x/Woche	nein	von Distelfinkweg bis Haubenlerchenweg	Grasmückenweg	B1	1x/Woche	nein	
Grasmückenweg	HA	B0,5	14-tägig	nein	von Haubenlerchenweg bis Buchfinkenweg					
Greifswalder Weg	BO	A0,5	14-tägig	ja	ausgenommen Stichstraße von Hausnummer 2 / 51 bis Camminer Straße	Greifswalder Weg	A0,5	14-tägig	ja	Inklusive Stichstraße von Hausnummer 2/51 bis Camminer Straße
Greifswalder Weg	BO	A0,5	14-tägig	ja	Stichstraße von Hausnummer 2 / 51 bis Camminer Straße					
Grüner Weg	GO	B1	1x/Woche	nein	von Annaberger Straße bis Ürziger Straße, ausgenommen Stichstraße zum Garagenhof neben/rückwärtig Hausnummer 1 bis 19	Grüner Weg	B1	1x/Woche	nein	Hauptzug
Gudenauer Weg	BO	B1	1x/Woche	ja	von Spreestraße bis Haager Weg					
Gudenauer Weg	BO	B0,5	14-tägig	ja	von Haager Weg bis Ende	Gudenauer Weg	B1	1x/Woche	ja	von Spreestraße bis Ende
Haager Weg	BO	B1	1x/Woche	ja	von Robert-Koch-Straße bis Kiefernweg sowie von Oderstraße bis Spreestraße, ausgenommen Stichstraße hinter Hausnummer 83 bis 93	Haager Weg	B2	2x/Woche	ja	Hauptzug von Robert-Koch-Straße bis Spreestraße
Haager Weg	BO	B2	2x/Woche	ja	von Kiefernweg bis Hausnummer 44 sowie von Quellenweg 2 bis Oderstraße					

Straßenverzeichnis 2025 - veröffentlicht im Amtsblatt 55/2024	Stadt- bezirk	Reini- gungs- klasse	Reinigungs- häufigkeit - §4 -	Begleit- grün	Bemerkungen	Straßenverzeichnis 2027	Reini- gungs- klasse - §4 -	Reinigungs- häufigkeit - §4 -	Begleit- grün	Bemerkungen
Haager Weg	BO	B1	1x/Woche	ja	von Spreestraße bis Gudenuer Weg	Haager Weg	B2	2x/Woche	ja	Hauptzug von Spreestraße bis Gudenuer Weg
Hallestraße	HA	B0,5	14-tägig	ja	Hauptzug von Hausnummer 2 bis Altenburgstraße					
Hallestraße	HA	B1	1x/Woche	ja	von Altenburgstraße bis Brüser Damm sowie Stichstraße an Hausnummer 99 / 40	Hallestraße	B0,5	14-tägig	ja	
Hannah-Arendt-Straße	GO	A0,5	14-tägig	nein	Stichstraße ab Hausnummer 1 / 18	Hannah-Arendt-Straße	A0,5	14-tägig	nein	Spielstraße an Hausnummer 1 und 2 bis 18
Hans-Cloos-Straße	BO	B0,5	14-tägig	nein	von Auf dem Hügel bis Am Bleichgraben, ausgenommen Ringstraße an Hausnummer 11 bis 29 und Stichstraße zu Hausnummer 15 bis 17a	Hans-Cloos-Straße	B0,5	14-tägig	nein	Hauptzug von Auf dem Hügel bis Am Bleichgraben
Hans-Cloos-Straße	BO	B1	1x/Woche	nein	Ringstraße an Hausnummer 11 bis 29, ausgenommen Stichstraße zu Hausnummer 15 bis 17a	Hans-Cloos-Straße	B0,5	14-tägig	nein	Ringstraße an Hausnummer 11 bis 29
Hans-Cloos-Straße	BO	A0,5	14-tägig	nein	Stichstraße zu Hausnummer 15 bis 17a	Hans-Cloos-Straße	A0,5	14-tägig	nein	Stichstraße an Hausnummer 15 bis 19
Hans-Grade-Straße	HA	B0,5	14-tägig	ja	ausgenommen Stichstraße zu Hausnummer 1 bis 21	Hans-Grade-Straße	B0,5	14-tägig	ja	Hauptzug von Gebrüder-Wright- Straße bis Fockestraße
Hans-Steger-Ufer	BE	A0,5	14-tägig	ja						
Hans-Steger-Ufer	BE	A0,5	14-tägig	nein	Teilbereich / Platzfläche (Rondell) am Hans-Steger-Ufer					
Hardtweiherstraße	BE	B0,5	14-tägig	ja	von Hauptstraße bis Küppersgarten	Hardtweiherstraße	B1	1x/Woche	ja	
Hardtweiherstraße	BE	B1	1x/Woche	ja	von Küppersgarten bis Ende					
						Haselnußweg	B0,5	14-tägig	ja	
Hauptstraße	BE	B1	1x/Woche	ja	Hauptzug von Müldorfer Straße bis Primelweg, ausgenommen Stichstraße zu Hausnummer 57a bis 59					
Hauptstraße	BE	B0,5	14-tägig	ja	von Primelweg bis Roleberstraße	Hauptstraße	B1	1x/Woche	ja	Hauptzug

Straßenverzeichnis 2025 - veröffentlicht im Amtsblatt 55/2024	Stadt- bezirk	Reini- gungs- klasse	Reinigungs- häufigkeit - §4 -	Begleit- grün	Bemerkungen	Straßenverzeichnis 2027	Reini- gungs- klasse - §4 -	Reinigungs- häufigkeit - §4 -	Begleit- grün	Bemerkungen
Hausdorffstraße	BO	B2	2x/Woche	ja	von Reuterstraße bis Stichstraße der Kessenicher Straße, ausgenommen Stichstraße zu Hausnummer 144 bis 154					
Hausdorffstraße	BO	B1	1x/Woche	ja	von Stichstraße der Kessenicher Straße bis Villenstraße	Hausdorffstraße	B2	2x/Woche	ja	Hauptzug
Hegelstraße	GO	B0,5	14-tägig	ja	ausgenommen Stichstraßen an Hausnummer 16 bis 18 und 17 / 36 bis 38	Hegelstraße	B0,5	14-tägig	ja	Hauptzug von Philosophenring bis jeweils zu den Wendekreisen
Heidegartenstraße	BO	B0,5	14-tägig	nein	von Kurfürstenplatz bis Am Vogelherd und von Am Bogen bis Herzogsfreudenweg					
Heidegartenstraße	BO	B1	1x/Woche	nein	von Am Vogelherd bis Am Bogen sowie Stichstraße an Hausnummer 22 bis 36	Heidegartenstraße	B0,5	14-tägig	nein	
Heideweg	BE	B1	1x/Woche	ja	ausgenommen von Paul-Langen- Straße bis Gartenweg	Heideweg	B1	1x/Woche	ja	von Hauptstraße bis Paul-Langen-Straße
Heideweg	BE	B1	1x/Woche	ja	ausgenommen von Paul-Langen- Straße bis Gartenweg	Heideweg	B1	1x/Woche	ja	von Gartenweg bis Siebengebirgsstraße
Heilsbachstraße	HA	B0,5	14-tägig	ja	von Grimgasse bis Derlestraße und von Stichstraße an Hausnummer 6 bis 18 bis René-Schickele-Straße					
Heilsbachstraße	HA	B1	1x/Woche	ja	von Derlestraße bis Stichstraße an Hausnummer 6 bis 18, ausgenommen Stichstraße zu Hausnummer 1,1a und 3	Heilsbachstraße	B0,5	14-tägig	ja	Hauptzug
Heilsbachstraße	HA	B1	1x/Woche	ja	von Derlestraße bis Stichstraße an Hausnummer 6 bis 18, ausgenommen Stichstraße zu Hausnummer 1,1a und 3	Heilsbachstraße	B0,5	14-tägig	ja	Stichstraße an Hausnummer 6 bis 18
Heinrich-Bursch-Straße	BO	A0,5	14-tägig	ja	von Hausnummer 10 bis 41 sowie Stichwege an Hausnummer 2, 13, 14 bis 34 und 55 bis 69	Heinrich-Bursch-Straße	A0,5	14-tägig	ja	Stichstraße von Hausnummer 10 bis 41

Straßenverzeichnis 2025 - veröffentlicht im Amtsblatt 55/2024	Stadt- bezirk	Reini- gungs- klasse	Reinigungs- häufigkeit - §4 -	Begleit- grün	Bemerkungen	Straßenverzeichnis 2027	Reini- gungs- klasse - §4 -	Reinigungs- häufigkeit - §4 -	Begleit- grün	Bemerkungen
Heinrich-Dittmaier-Straße	HA	B0,5	14-tägig	ja	ausgenommen Stichstraßen ab Hausnummern 15a / 23 und 25 / 37	Heinrich-Dittmaier-Straße	B0,5	14-tägig	ja	Hauptzug
Heinrich-Dittmaier-Straße	HA	A0,5	14-tägig	nein	Stichstraßen ab Hausnummern 15a / 23 und 25 / 37	Heinrich-Dittmaier-Straße	A0,5	14-tägig	nein	Stichstraßen
Heinrich-Heine-Straße	BE	B1	1x/Woche	ja	ausgenommen Stichstraße zu Hausnummer 18 bis 20 und Stichstraße zur Ernst-Moritz-Arndt-Straße	Heinrich-Heine-Straße	B1	1x/Woche	ja	Hauptzug
Heinrich-Heine-Straße	BE	A0,5	14-tägig	ja	Stichstraße zu Hausnummer 18 bis 20 und Stichstraße zur Ernst-Moritz-Arndt-Straße	Heinrich-Heine-Straße	A0,5	14-tägig	ja	2 Stichstraßen zu an a) Hausnummer 16 bis 22 und b) Stichstraße zur Ernst-Moritz-Arndt-Straße (an Hausnummer 62 bis 68 und Ernst-Moritz-Arndt-Straße 37/39)
Helene-Weber-Straße	BE	B0,5	14-tägig	ja	Hauptzug, ausgenommen Stichstraßen zu Hausnummer 21 bis 107	Helene-Weber-Straße	B0,5	14-tägig	ja	Hauptzug
Helmholtzstraße	HA	B1	1x/Woche	ja	ausgenommen Stichstraße zu Hausnummer 20 bis 38 und 40 bis 52	Helmholtzstraße	B1	1x/Woche	ja	Hauptzug
Henriettenstraße	BO	B0,5	14-tägig	nein	ausgenommen Stichwege an Hausnummer 2 bis 10, 12 bis 18 und Teilbereich des Weges rückwärtig 12 bis 18 sowie 28 bis 32	Henriettenstraße	B0,5	14-tägig	ja	Hauptzug
Henriettenstraße	BO	B0,5	14-tägig	nein	ausgenommen Stichwege an Hausnummer 2 bis 10, 12 bis 18 und Teilbereich des Weges rückwärtig 12 bis 18 sowie 28 bis 32	Henriettenstraße	B0,5	14-tägig	ja	Stichstraße an Hausnummer 74
Henriettenstraße	BO	A0,5	14-tägig	nein	Stichwege an Hausnummer 2 bis 10, 12 bis 18 und Teilbereich des Weges rückwärtig 12 bis 18 sowie 28 bis 32					
Henri-Parisot-Straße	BE	B1	1x/Woche	ja	ohne Stichweg ab Hausnummer 20 / 21	Henri-Parisot-Straße	B1	1x/Woche	ja	Hauptzug von Wittestraße bis Hausnummer 20/21
Henri-Parisot-Straße	BE	A0,5	14-tägig	nein	Stichweg ab Hausnummer 20 / 21	Henri-Parisot-Straße	A0,5	14-tägig	nein	Stichweg an Hausnummer 20 und 21 bis 23
Herbert-Rabius-Straße	BE	B1	1x/Woche	nein	ausgenommen Stichstraße zu Hausnummer 2 bis 8	Herbert-Rabius-Straße	B1	1x/Woche	nein	Hauptzug von Sankt Augustiner Straße bis Kreuzstraße
Hermann-Löns-Straße	GO	A0,5	14-tägig	nein	von Lyngsbergstraße bis Ende	Hermann-Löns-Straße	A0,5	14-tägig	nein	von Lyngsbergstraße bis Pützfelder Weg

Straßenverzeichnis 2025 - veröffentlicht im Amtsblatt 55/2024	Stadt- bezirk	Reini- gungs- klasse	Reinigungs- häufigkeit - §4 -	Begleit- grün	Bemerkungen	Straßenverzeichnis 2027	Reini- gungs- klasse - §4 -	Reinigungs- häufigkeit - §4 -	Begleit- grün	Bemerkungen
Hermannstädter Straße	BO	B0,5	14-tägig	ja	ausgenommen Stichstraße zu Hausnummer 2 bis 22, Stichstraße mit Anliegern der Pommernstraße 1, 3, 3a und 3b sowie rückwärtigen Anliegern Oppelner Straße 122 bis 126	Hermannstädter Straße	B0,5	14-tägig	ja	Stichstraße an Hausnummer 1, 2, 3 bis 7 und Pommernstraße 5
Hermannstädter Straße	BO	A0,5	14-tägig	ja	Stichstraße zu Hausnummer 2 bis 22, Stichstraße mit Anliegern der Pommernstraße 1, 3, 3a und 3b sowie rückwärtigen Anliegern Oppelner Straße 122 bis 126	Hermannstädter Straße	A0,5	14-tägig	ja	Stichstraße an Hausnummer 2 bis 22, Stichstraße mit Anliegern der Pommernstraße 1, 3, 3a und 3b sowie rückwärtigen Anliegern Oppelner Straße 122 bis 126
Hermannstraße	BE	B2	2x/Woche	ja	von Johann-Link-Straße bis Ende	Hermannstraße	B2	2x/Woche	ja	Hauptzug von Johann-Link-Straße bis Ringstraße
Herseler Straße	BO	B1	1x/Woche	ja	von Graurheindorfer Straße bis Werftstraße, ausgenommen Stichstraße und Garagenhof an Hausnummer 10	Herseler Straße	B1	1x/Woche	ja	von Graurheindorfer Straße bis Werftstraße
Herseler Straße	BO	B0,5	14-tägig	ja	von Werftstraße bis Herpenstraße	Herseler Straße	B0,5	14-tägig	ja	von Werftstraße bis Ende
Herseler Straße	BO	A0,5	14-tägig	ja	Stichstraße zu Hausnummer 10/12 und Garagenhof	Herseler Straße	A0,5	14-tägig	ja	Stichstraße und Garagenhof an Hausnummer 10 und 12
Herzogsfreudenweg	BO	B0,5	14-tägig	ja	von Reichsstraße bis Am Hölder, ausgenommen Stichstraße zu Hausnummer 32 bis 36	Herzogsfreudenweg	B0,5	14-tägig	ja	Hauptzug von Reichsstraße bis Am Hölder
Heussallee	BO	B2	2x/Woche	ja	ausgenommen Stichstraße zu Hausnummer 26 bis 36	Heussallee	B2	2x/Woche	ja	Hauptzug
Hinsenkampstraße	BO	B1	1x/Woche	ja	ausgenommen Stichstraße zu Hausnummer 15 bis 21	Hinsenkampstraße	B1	1x/Woche	ja	von Hausdorffstraße bis Hittorfstraße
Hinter Hoben	BO	B1	1x/Woche	ja	ausgenommen Stichstraßen an Hausnummer 141 bis 149 und 161 bis 179	Hinter Hoben	B1	1x/Woche	ja	Hauptzug von Langwartweg 99/101 bis Wendehammer an Hausnummer 29/22
Hinter Hoben	BO	B1	1x/Woche	ja	ausgenommen Stichstraßen an Hausnummer 141 bis 149 und 161 bis 179	Hinter Hoben	B1	1x/Woche	ja	Hauptzug von Wendeanlage an Hausnummer 149/151 bis Langwartweg
Hinter Hoben	BO	A0,5	14-tägig	ja	Stichstraßen an Hausnummer 141 bis 149 und 161 bis 179	Hinter Hoben	A0,5	14-tägig	ja	Spielstraße an Hausnummer 141 bis 149 und 161 bis 179
Hirschberger Straße	BO	B0,5	14-tägig	ja	Hauptzug, ausgenommen Stichstraße an Hausnummer 18 bis 34 und 46	Hirschberger Straße	B0,5	14-tägig	ja	Hauptzug

Straßenverzeichnis 2025 - veröffentlicht im Amtsblatt 55/2024	Stadt- bezirk	Reini- gungs- klasse	Reinigungs- häufigkeit - §4 -	Begleit- grün	Bemerkungen	Straßenverzeichnis 2027	Reini- gungs- klasse - §4 -	Reinigungs- häufigkeit - §4 -	Begleit- grün	Bemerkungen
Hobsweg	BO	B0,5	14-tägig	ja	ausgenommen Stichstraße zu Hausnummer 22a bis 22f	Hobsweg	B0,5	14-tägig	ja	Hauptzug
Hobsweg	BO	A0,5	14-tägig	ja	Stichstraße zu Hausnummer 22a bis 22f	Hobsweg	A0,5	14-tägig	ja	Stichstraße an Hausnummer 16, 22, 22a, 24a und 24b
Hobsweg	BO	B0,5	14-tägig	ja	ausgenommen Stichstraße zu Hausnummer 22a bis 22f	Hobsweg	B0,5	14-tägig	nein	Stichstraße an Hausnummer 40, 52, 54 und 66 bis 74
Hochkreuzallee	GO	B1	1x/Woche	ja	von Bernkasteler Straße bis Klufferstraße	Hochkreuzallee	B1	1x/Woche	ja	von Bernkasteler Straße bis Friesdorfer Straße
Hochkreuzallee	GO	B1	1x/Woche	ja	von Klufferstraße bis Friesdorfer Straße					
Hochstadenring	BO	B2	2x/Woche	ja	von Vorgebirgsstraße bis Viktoriabrücke	Hochstadenring	B2	2x/Woche	ja	von Vorgebirgsstraße bis Bornheimer Straße
Hochstadenring	BO	B1	1x/Woche	ja	von Bornheimer Straße bis Thomastraße (beidseitig der Auf-/Abfahrt zur Viktoriabrücke)	Hochstadenring	B1	1x/Woche	nein	von Bornheimer Straße bis Thomastraße (an Hausnummer 37 bis 53)
Hochstadenring	BO	B1	1x/Woche	ja	von Bornheimer Straße bis Thomastraße (beidseitig der Auf-/Abfahrt zur Viktoriabrücke)	Hochstadenring	B1	1x/Woche	ja	von Bornheimer Straße bis Hunsrückstraße
Hohe Straße	BO	B1	1x/Woche	ja	Hauptzug von Jakob-Hengstler-Straße bis Schlesienstraße	Hohe Straße	B2	2x/Woche	ja	Hauptzug von Jakob-Hengstler-Straße bis Oppelner Straße
Hohe Straße	BO	B2	2x/Woche	ja	Hauptzug, von Schlesienstraße bis Stadtgrenze, ausgenommen Stichstraßen an Hausnummer 79 bis 83, 89 bis 91 und Zufahrt zu den Garagen an Hausnummer 150					
Hohe Straße	BO	B2	2x/Woche	ja	Hauptzug, von Schlesienstraße bis Stadtgrenze, ausgenommen Stichstraßen an Hausnummer 79 bis 83, 89 bis 91 und Zufahrt zu den Garagen an Hausnummer 150	Hohe Straße	B2	2x/Woche	ja	Hauptzug von Oppelner Straße bis Ende der Bebauung (Höhe Hausnummer 105 ua)
Höhenweg	BO	B0,5	14-tägig	nein	von Hausnummer 1/2 bis Hausnummer 101/102, ausgenommen Stichstraße an Hausnummer 14 bis 32 und von Hausnummer 102/103 bis Ende	Höhenweg	B0,5	14-tägig	nein	Hauptzug von Gudener Weg bis Hausnummer 101/102

Straßenverzeichnis 2025 - veröffentlicht im Amtsblatt 55/2024	Stadt- bezirk	Reini- gungs- klasse	Reinigungs- häufigkeit - §4 -	Begleit- grün	Bemerkungen	Straßenverzeichnis 2027	Reini- gungs- klasse - §4 -	Reinigungs- häufigkeit - §4 -	Begleit- grün	Bemerkungen
Höhenweg	BO	A0,5	14-tägig	nein	Stichstraße an Hausnummer 14 bis 32 und von Hausnummer 102/103 bis Ende	Höhenweg	A0,5	14-tägig	nein	2 Stichstraßen an a) Hausnummer 14 bis 32 und b) von Hausnummer 102 / 103 bis Ende
Hohenzollernstraße	GO	B1	1x/Woche	ja	von Beethovenallee bis Germanenstraße, ausgenommen von Jahnallee bis Wurzerstraße	Hohenzollernstraße	B1	1x/Woche	ja	
Hohenzollernstraße	GO	B1	1x/Woche	ja	von Jahnallee bis Wurzerstraße					
Höhlenweg	BO	B1	1x/Woche	ja	ausgenommen Stichstraße an Hausnummer 16a bis 20	Höhlenweg	B1	1x/Woche	ja	Hauptzug von Hubertusstraße bis Im Schmalzacker
Holtorfer Straße	BE	B1	1x/Woche	ja	ausgenommen Stichweg abgehend Holtorfer Straße entlang Grundstück Holtorfer Straße 54	Holtorfer Straße	B1	1x/Woche	ja	Hauptzug
Holzlarer Weg	BE	B0,5	14-tägig	ja	von Sebastianusstraße bis Vinzenzstraße	Holzlarer Weg	B1	1x/Woche	ja	von Marktstraße bis Glückstraße
Holzlarer Weg	BE	B1	1x/Woche	ja	von Vinzenstraße bis Glückstraße					
Hospitalweg	BO	A0,5	14-tägig	ja	von Heinrich-Lützeler-Straße bis Im Wingert	Hospitalweg	A0,5	14-tägig	ja	von Heinrich-Lützeler-Straße bis Hausnummer 13
Hugo-Junkers-Straße	HA	B0,5	14-tägig	ja	ausgenommen Stichstraßen an Hausnummer 4 bis 22, 24 bis 36 und 36a	Hugo-Junkers-Straße	B0,5	14-tägig	ja	von Gebrüder-Wright-Straße bis an Hausnummer 4/36
Hugo-Junkers-Straße	HA	A0,5	14-tägig	ja	Stichstraßen an Hausnummer 4 bis 22, 24 bis 36 und 36a	Hugo-Junkers-Straße	A0,5	14-tägig	ja	2 Stichstraßen an a) Hausnummer 4 bis 22 und b) 24 bis 36 und 36a
Illisweg	HA	B0,5	14-tägig	nein		Illisweg	B0,5	14-tägig	nein	von Eichhörnchenweg bis Hausnummer 7/8
Im Blumengarten	BO	A0,5	14-tägig	ja	von Röttgener Straße bis Hausnummer 4 einschließlich und von Karl-Friedrich-Schinkel-Straße bis Michael-Leveilly-Straße	Im Blumengarten	A0,5	14-tägig	ja	Stichstraße von Hausnummer 1/2 bis Hausnummer 4 einschließlich
Im Blumengarten	BO	B0,5	14-tägig	ja	von Hausnummer 6 bis Karl-Friedrich-Schinkel-Straße	Im Blumengarten	B0,5	14-tägig	ja	Hauptzug von Hausnummer 5/6 bis Karl-Friedrich-Schinkel-Straße
Im Blumengarten	BO	A0,5	14-tägig	ja	von Röttgener Straße bis Hausnummer 4 einschließlich und von Karl-Friedrich-Schinkel-Straße bis Michael-Leveilly-Straße	Im Blumengarten	A0,5	14-tägig	ja	Hauptzug von Karl-Friedrich-Schinkel-Straße bis Michael-Leveilly-Straße

Straßenverzeichnis 2025 - veröffentlicht im Amtsblatt 55/2024	Stadt- bezirk	Reini- gungs- klasse	Reinigungs- häufigkeit - §4 -	Begleit- grün	Bemerkungen	Straßenverzeichnis 2027	Reini- gungs- klasse - §4 -	Reinigungs- häufigkeit - §4 -	Begleit- grün	Bemerkungen
Im Brocken	BO	B0,5	14-tägig	ja	ausgenommen Stichstraße ab Hausnummer 31 / 37	Im Brocken	B0,5	14-tägig	ja	Hauptzug von Meßdorfer Straße bis Hausnummer 41
Im Ellig	HA	B1	1x/Woche	nein	ausgenommen Stichstraße an Hausnummer 69 bis 83 und 70 bis 74	Im Ellig	B0,5	14-tägig	nein	Stichstraße von Auf der Kaiserfuhr bis Hausnummer 56/57
Im Ellig	HA	B0,5	14-tägig	nein	Stichstraße an Hausnummer 69 bis 83 und 70 bis 74	Im Ellig	B0,5	14-tägig	nein	Stichstraße von Auf der Kaiserfuhr bis Hausnummer 69/70
Im Gries	GO	B1	1x/Woche	ja	ausgenommen von gegenüber Hausnummer 20 bis Antoniterstraße	Im Gries	B1	1x/Woche	ja	von Honnefer Straße bis Wendeanlage an Hausnummer 20/22
Im Grünen Winkel	HA	B0,5	14-tägig	ja	ausgenommen Stichstraßen ab Hausnummer 6/18, 20/30, 32/46 und 48/72	Im Grünen Winkel	B0,5	14-tägig	ja	Hauptzug
Im Grünen Winkel	HA	B0,5	14-tägig	ja	ausgenommen Stichstraßen ab Hausnummer 6/18, 20/30, 32/46 und 48/72	Im Grünen Winkel	B0,5	14-tägig	ja	Stichstraße an Hausnummer 5 und 7
Im Grünen Winkel	HA	A0,5	14-tägig	nein	Stichstraßen ab Hausnummer 6/18, 20/30, 32/46 und 48/72	Im Grünen Winkel	A0,5	14-tägig	nein	Spielstraßen ab Hausnummer 6/18, 20/30, 32/46 und 48/72
Im Kirchenbenden	BO	B0,5	14-tägig	nein	ausgenommen Stichstraßen zu Hausnummer 2 bis 10, von Eulenweg bis Wendehammer und vom Wendehammer bis F.A.-Schmidt-Weg	Im Kirchenbenden	B0,5	14-tägig	nein	Hauptzug von Droste-Hülshoff-Straße bis Hausnummer 18 (an Hausnummer 1, 2, 3 bis 11 und Droste-Hülshoff-Straße 10)
Im Kirchenbenden	BO	A0,5	14-tägig	nein	Stichstraßen zu Hausnummer 2 bis 10, von Eulenweg bis Wendehammer und vom Wendehammer bis F.A.- Schmidt-Weg	Im Kirchenbenden	A0,5	14-tägig	nein	Stichstraßen zu Hausnummer 2 bis 10 und an Hausnummer 12 bis 18
Im Kirchenbenden	BO	A0,5	14-tägig	nein	Stichstraßen zu Hausnummer 2 bis 10, von Eulenweg bis Wendehammer und vom Wendehammer bis F.A.- Schmidt-Weg	Im Kirchenbenden	A0,5	14-tägig	nein	Spielstraße von Hausnummer 11/20 bis F.A.- Schmidt-Weg
Im Mühlenbach	HA	B1	1x/Woche	ja	ausgenommen von Ippendorfer Weg bis Hausnummer 60/81	Im Mühlenbach	B1	1x/Woche	ja	Hauptzug von An der Ohligsmühle bis Ippendorfer Weg
Im Mühlenbach	HA	B1	1x/Woche	ja	ausgenommen von Ippendorfer Weg bis Hausnummer 60/81	Im Mühlenbach	B1	1x/Woche	ja	Stichstraße an Hausnummer 52b und 52c
						Im Pesch	B1	1x/Woche	ja	Hauptzug von Kreuzbergstraße bis Rita-Maiburg-Straße
Im Ringelsacker	HA	B1	1x/Woche	nein	ausgenommen Stichstraßen zu Hausnummer 1 bis 10, 11 bis 22, 23 bis 34, 37 bis 44, 45 bis 52, 53 bis 61, 64 bis 69 und 70 bis 77	Im Ringelsacker	B1	1x/Woche	nein	Hauptzug von Im Weiler bis Augustinusstraße

Straßenverzeichnis 2025 - veröffentlicht im Amtsblatt 55/2024	Stadt- bezirk	Reini- gungs- klasse	Reinigungs- häufigkeit - §4 -	Begleit- grün	Bemerkungen	Straßenverzeichnis 2027	Reini- gungs- klasse - §4 -	Reinigungs- häufigkeit - §4 -	Begleit- grün	Bemerkungen
Im Ringelsacker	HA	A0,5	14-tägig	nein	Stichstraßen zu Hausnummer 1 bis 10, 11 bis 22, 23 bis 34, 37 bis 44, 45 bis 52, 53 bis 61, 64 bis 69 und 70 bis 77	Im Ringelsacker	A0,5	14-tägig	nein	Stichstraße zu Hausnummer 1 bis 10
						Im Rübengarten	B0,5	14-tägig	ja	
Im Schmalzacker	BO	B1	1x/Woche	ja	ausgenommen Stichstraße zu Hausnummer 44 bis 50	Im Schmalzacker	B1	1x/Woche	ja	Hauptzug von Hubertusstraße bis Am Götgesbach
Im Schmalzacker	BO	A0,5	14-tägig	ja	Stichstraße zu Hausnummer 44 bis 50	Im Schmalzacker	A0,5	14-tägig	ja	Stichstraße an Hausnummer 42 bis 52
Im Thelenpfand	BE	B1	1x/Woche	nein	ausgenommen Stichstraße an Hausnummer 1 bis 9	Im Thelenpfand	B1	1x/Woche	nein	Hauptzug
Im Uckerfeld	BO	B0,5	14-tägig	ja	ausgenommen Stichstraßen	Im Uckerfeld	B0,5	14-tägig	ja	Hauptzug (an Hausnummer 1 bis 15, 17, 19, 25, 2 bis 14, Engelspfad 30 sowie Karl-Friedrich-Schinkel-Straße 2)
In den Wiesen	BE	B1	1x/Woche	nein	ausgenommen Stichstraße zu Hausnummer 33	In den Wiesen	B1	1x/Woche	nein	Hauptzug von Pfaffenweg bis Wendeanlage
In den Wiesen	BE	A0,5	14-tägig	nein	Stichstraße zu Hausnummer 33	In den Wiesen	A0,5	14-tägig	nein	Stichstraße an Hausnummer 26, 28, 31a und 33
In der Wehrhecke	BO	B0,5	14-tägig	ja	ausgenommen Stichstraßen zu Hausnummer 1 und zu Hausnummer 22 bis 44	In der Wehrhecke	B0,5	14-tägig	ja	Hauptzug von Reichsstraße bis Hausnummer 118
Insterburger Straße	BO	B0,5	14-tägig	ja	ausgenommen Stichstraßen zu Hausnummer 2 bis 10, 12 bis 20, 22 bis 30, 32 bis 40, 42 bis 50, Stichwege zu Hausnummer 17 bis 19, 21 bis 23, 25 bis 27, 29 bis 31 sowie Zufahrten zu den Garagen von der Stichstraße zu Hausnummer 13 bis 15 aus	Insterburger Straße	B0,5	14-tägig	ja	Hauptzug von Kopenhagener Straße bis Flensburger Straße
Insterburger Straße	BO	B0,5	14-tägig	ja	ausgenommen Stichstraßen zu Hausnummer 2 bis 10, 12 bis 20, 22 bis 30, 32 bis 40, 42 bis 50, Stichwege zu Hausnummer 17 bis 19, 21 bis 23, 25 bis 27, 29 bis 31 sowie Zufahrten zu den Garagen von der Stichstraße zu Hausnummer 13 bis 15 aus	Insterburger Straße	B0,5	14-tägig	nein	Stichstraße an Hausnummer 10, 20, 30, 40, 50 und 60

Straßenverzeichnis 2025 - veröffentlicht im Amtsblatt 55/2024	Stadt- bezirk	Reini- gungs- klasse	Reinigungs- häufigkeit - §4 -	Begleit- grün	Bemerkungen	Straßenverzeichnis 2027	Reini- gungs- klasse - §4 -	Reinigungs- häufigkeit - §4 -	Begleit- grün	Bemerkungen
Insterburger Straße	BO	A0,5	14-tägig	ja	Stichstraßen zu Hausnummer 2 bis 10, 12 bis 20, 22 bis 30, 32 bis 40, 42 bis 50, Stichwege zu Hausnummer 17 bis 19, 21 bis 23, 25 bis 27, 29 bis 31 sowie Zufahrten zu den Garagen von der Stichstraße zu Hausnummer 13 bis 15 aus	Insterburger Straße	A0,5	14-tägig	ja	Stichstraße zu Hausnummer 13 bis 15
Jägerstraße	BO	B0,5	14-tägig	ja	ausgenommen Stichweg zu Hausnummer 37 bis 41 und Garagenhof	Jägerstraße	B0,5	14-tägig	ja	Hauptzug von Herzogsfreudenweg bis Wendeanlage
Jahnstraße	BE	B1	1x/Woche	ja	-	Jahnstraße	B1	1x/Woche	ja	von Von-Sandt-Straße bis Mirecourtstraße
Johann-Bieser-Straße	BO	B0,5	14-tägig	ja	ausgenommen Stichstraßen	Johann-Bieser-Straße	B0,5	14-tägig	ja	Hauptzug
Johannes-Bücher-Ufer	BE	A0,5	14-tägig	ja						
Johanniterstraße	BO	B1	1x/Woche	ja	von Friedrich-Wilhelm-Straße bis Adalbert-Stifter-Straße					
Johanniterstraße	BO	B0,5	14-tägig	ja	von Adalbert-Stifter-Straße bis Achim-von-Arnim-Straße	Johanniterstraße	B1	1x/Woche	ja	von Friedrich-Wilhelm-Straße bis Achim-von-Arnim-Straße
Josef-Kuth-Straße	BO	A0,5	14-tägig	ja		Josef-Kuth-Straße	A0,5	14-tägig	ja	Parkplatz an Hausnummer 2 und 15 bis 21
Josef-Schell-Straße	BO	B0,5	14-tägig	ja	ausgenommen Stichstraße zu Hausnummer 28 bis 36 und Garagenzufahrten	Josef-Schell-Straße	B0,5	14-tägig	ja	Hauptzug von Dohmstraße bis Wendeanlage
Joseph-Roth-Straße	GO	B1	1x/Woche	nein	von Ürziger Straße bis Annaberger Straße, ausgenommen von Ürziger Straße bis Dromersheimer Straße	Joseph-Roth-Straße	B1	1x/Woche	nein	von Ürziger Straße bis Annaberger Straße
Julius-Leber-Straße	HA	B0,5	14-tägig	ja	von Fontainengraben bis Auf dem Kirchbüchel	Julius-Leber-Straße	B1	1x/Woche	ja	von Fontainengraben bis Konrad-Adenauer-Damm
Kaiserstraße	BO	B2	2x/Woche	ja	von Kaiserplatz bis Weberstraße	Kaiserstraße	B2	2x/Woche	ja	von Kaiserplatz bis Bundeskanzlerplatz
Kaiserstraße	BO	B1	1x/Woche	ja	von Weberstraße bis Bundeskanzlerplatz					
Kannheideweg	HA	B0,5	14-tägig	ja	ausgenommen Stichstraße zu Hausnummer 1 bis 9, 76 bis 84 und 120 bis 124	Kannheideweg	B0,5	14-tägig	ja	Hauptzug von Wesselheideweg bis Derlestraße
Kannheideweg	HA	B0,5	14-tägig	ja	ausgenommen Stichstraße zu Hausnummer 1 bis 9, 76 bis 84 und 120 bis 124	Kannheideweg	B0,5	14-tägig	ja	3 Stichstraßen an a) Hausnummer 11 bis 31, b) 12 bis 28 und c) 62 bis 74 und 86 bis 102

Straßenverzeichnis 2025 - veröffentlicht im Amtsblatt 55/2024	Stadt- bezirk	Reini- gungs- klasse	Reinigungs- häufigkeit - §4 -	Begleit- grün	Bemerkungen	Straßenverzeichnis 2027	Reini- gungs- klasse - §4 -	Reinigungs- häufigkeit - §4 -	Begleit- grün	Bemerkungen
Kannheideweg	HA	A0,5	14-tägig	ja	Stichstraße zu Hausnummer 1 bis 9, 76 bis 84 und 120 bis 124	Kannheideweg	A0,5	14-tägig	ja	3 Stichstraßen an a) Hausnummer 1 bis 9, b) 76 bis 84 und c) 118 bis 124
Kapellenstraße	BO	B1	1x/Woche	ja	von Röckumstraße bis Flodelingsweg					
Kapellenstraße	BO	B0,5	14-tägig	ja	von Flodelingsweg bis Autobahnbrücke, ausgenommen Stichstraßen zu Hausnummer 27 bis 37 und 39a bis 39e	Kapellenstraße	B1	1x/Woche	ja	Hauptzug von Röckumstraße bis Autobahnbrücke
Kapellenstraße	BO	A0,5	14-tägig	ja	Stichstraßen zu Hausnummer 27 bis 37 und 39a bis 39e und von Autobahnbrücke bis Stationsweg / Zur Marterkapelle	Kapellenstraße	A0,5	14-tägig	ja	von Autobahnbrücke bis Stationsweg / Zur Marterkapelle
Kapellenstraße	BO	A0,5	14-tägig	ja	Stichstraßen zu Hausnummer 27 bis 37 und 39a bis 39e und von Autobahnbrücke bis Stationsweg / Zur Marterkapelle	Kapellenstraße	A0,5	14-tägig	ja	Stichstraßen zu Hausnummer 27 bis 37 und 39a bis 39e
Kapellenweg	GO	B0,5	14-tägig	ja	von Rolandstraße bis Konstantinstraße und von Seufertstraße bis Koblenzer Straße	Kapellenweg	B1	1x/Woche	ja	Hauptzug von Rolandstraße bis Koblenzer Straße
Kapellenweg	GO	B1	1x/Woche	ja	von Konstantinstraße bis Seufertstraße					
Kapitelshof	BE	B1	1x/Woche	ja	Hauptzug, ausgenommen Stichstraße an Hausnummer 60 und 78 bis 118					
Kapitelshof	BE	B0,5	14-tägig	ja	Stichstraße an Hausnummer 60 und 78 bis 118	Kapitelshof	B1	1x/Woche	ja	
Karl-Barth-Straße	BO	B2	2x/Woche	ja	von Rheinweg bis Wasserland					
Karl-Barth-Straße	BO	B1	1x/Woche	ja	von Wasserland bis Dottendorfer Straße, ausgenommen Stichstraße zu Hausnummer 139a bis 151	Karl-Barth-Straße	B2	2x/Woche	ja	Hauptzug von Rheinweg bis Dottendorfer Straße
Karl-Hoch-Straße	BO	B1	1x/Woche	ja	ausgenommen Stichstraßen	Karl-Hoch-Straße	B1	1x/Woche	ja	Hauptzug der Spielstraße von An der Margarethenkirche bis Wendeanlage
Karl-Hoch-Straße	BO	A0,5	14-tägig	ja	Stichstraßen zu Hausnummer 20 bis 28 und an Hausnummer 34 bis 48	Karl-Hoch-Straße	A0,5	14-tägig	ja	Stichstraßen an Hausnummer 20 bis 28a und an Hausnummer 34 bis 48
Karl-Legien-Straße	BO	A0,5	14-tägig	ja	von Salierweg bis Ende	Karl-Legien-Straße	A0,5	14-tägig	ja	von Hausnummer 55/146 bis Salierweg

Straßenverzeichnis 2025 - veröffentlicht im Amtsblatt 55/2024	Stadt- bezirk	Reini- gungs- klasse	Reinigungs- häufigkeit - §4 -	Begleit- grün	Bemerkungen	Straßenverzeichnis 2027	Reini- gungs- klasse - §4 -	Reinigungs- häufigkeit - §4 -	Begleit- grün	Bemerkungen
Karl-Legien-Straße	BO	B1	1x/Woche	ja	ausgenommen von Salierweg bis Ende	Karl-Legien-Straße	B1	1x/Woche	ja	Hauptzug von Salierweg bis Kranenweg
Karmeliterstraße	BE	B1	1x/Woche	ja	Hauptzug, ausgenommen von Hausnummer 3/20-22 bis Hausnummer 1e	Karmeliterstraße	B1	1x/Woche	ja	von Marktstraße bis Pfarrer-Marten-Straße
Karmeliterstraße	BE	A0,5	14-tägig	ja	von Hausnummer 1d bis Hausnummer 3/20-22	Karmeliterstraße	A0,5	14-tägig	ja	Fußgängerzone von Hausnummer 1d bis Hausnummer 3/20-22
Karmeliterstraße	BE	B1	1x/Woche	ja	Hauptzug, ausgenommen von Hausnummer 3 / 20, 22 bis Hausnummer 1e	Karmeliterstraße	B1	1x/Woche	ja	Hauptzug von Fußgängerzone an Hausnummer 3/20-22 bis Alte Schulstraße
Karmeliterstraße	BE	B1	1x/Woche	ja	Hauptzug, ausgenommen von Hausnummer 3 / 20, 22 bis Hausnummer 1e	Karmeliterstraße	B1	1x/Woche	ja	Einbahnstraße von der Siegburger Straße aus (an Hausnummer 5 bis 25)
Käsbergstraße	BE	B1	1x/Woche	ja	ausgenommen Stichstraße zu Hausnummer 20 bis 32	Käsbergstraße	B1	1x/Woche	ja	Hauptzug
Kastellstraße	BE	B1	1x/Woche	nein	ausgenommen Stichwege an Hausnummer 27 bis 31a und 26 bis 38	Kastellstraße	B1	1x/Woche	nein	von Königswinterer Straße bis Hausnummer 26/27
Keltenweg	BO	B1	1x/Woche	ja	ausgenommen Stichweg zu Hausnummer 24a bis 32	Keltenweg	B1	1x/Woche	ja	Hauptzug
Kennedyallee	GO	B1	1x/Woche	ja	von Godesberger Allee bis Ludwig-Erhard-Allee, ausgenommen Stichstraße an Hausnummer 23 bis 33 und zur Cheruskerstraße	Kennedyallee	B2	2x/Woche	ja	Hauptzug von Godesberger Allee bis Turmstraße
Kennedyallee	GO	B2	2x/Woche	ja	von Ludwig-Erhard-Allee bis Turmstraße, ausgenommen Stichstraße zu Hausnummer 111, 111a und 113 und zur Kolberger Straße					
Kennedyallee	GO	B0,5	14-tägig	ja	Stichstraßen an Hausnummer 23 bis 33, zur Cheruskerstraße und zur Kolberger Straße	Kennedyallee	B0,5	14-tägig	ja	Stichstraße an Hausnummer 23 bis 33
Kennedyallee	GO	B0,5	14-tägig	ja	Stichstraßen an Hausnummer 23 bis 33, zur Cheruskerstraße und zur Kolberger Straße	Kennedyallee	B0,5	14-tägig	ja	Stichstraßen zur Cheruskerstraße und zur Kolberger Straße
						Kennedyallee	A0,5	14-tägig	nein	Stichweg zum Zentralfriedhof (zwischen Hausnummer 40 und 50)

Straßenverzeichnis 2025 - veröffentlicht im Amtsblatt 55/2024	Stadt- bezirk	Reini- gungs- klasse	Reinigungs- häufigkeit - §4 -	Begleit- grün	Bemerkungen	Straßenverzeichnis 2027	Reini- gungs- klasse - §4 -	Reinigungs- häufigkeit - §4 -	Begleit- grün	Bemerkungen
Kessenicher Straße	BO	B1	1x/Woche	ja	von Bergstraße bis Dottendorfer Straße, ausgenommen Stichstraße zur Hausdorffstraße an Hausnummer 24 bis 28	Kessenicher Straße	B1	1x/Woche	ja	Hauptzug von Bergstraße bis Dottendorfer Straße
Kessenicher Straße	BO	B2	2x/Woche	ja	von Dottendorfer Straße bis Christoph-Fischer-Weg, ausgenommen Projektstraße zu den Garagen (abgehend zwischen Hausnummer 214 und 216) und Stichstraße an Hausnummer 265 bis 269	Kessenicher Straße	B1	1x/Woche	ja	Hauptzug von Dottendorfer Straße bis Im Bachele
Kessenicher Straße	BO	B1	1x/Woche	ja	von Christoph-Fischer-Weg bis Stichstraße an Hausnummer 265- 269 Im Bachele, ausgenommen Stichstraße an Hausnummer 265 bis 269					
Kessenicher Straße	BO	B0,5	14-tägig	ja	Stichstraße zur Hausdorffstraße an Hausnummer 24 bis 28	Kessenicher Straße	B0,5	14-tägig	ja	Stichstraße an Hausnummer 24 bis 28
Kessenicher Straße	BO	A0,5	14-tägig	nein	Stichstraße an Hausnummer 265 bis 269	Kessenicher Straße	A0,5	14-tägig	nein	Spielstraße an Hausnummer 265 bis 269
Kirchberg	GO	B0,5	14-tägig	ja	von Deutscherherrenstraße bis einschließlich Hausnummer 31	Kirchberg	B0,5	14-tägig	ja	Hauptzug von Deutscherherrenstraße bis Lannesdorfer Straße
Kirchberg	GO	A0,5	14-tägig	ja	von Hausnummer 31 bis Ende	Kirchberg	A0,5	14-tägig	ja	2 Stichstraßen an a) Hausnummer 33 bis 61 und b) 61 bis 65 und 36
Kirchstraße	BE	B1	1x/Woche	ja	ausgenommen von Königswinterer Straße bis Gallusstraße	Kirchstraße	B1	1x/Woche	nein	von Gallusstraße bis Im Meisengrund
Kleine Straße	BO	A0,5	14-tägig	ja	Stichstraße an Hausnummer 22	Kleine Straße	A0,5	14-tägig	ja	Stichstraße an Hausnummer 20 und 22
Kleine Straße	BO	B0,5	14-tägig	ja	ausgenommen Stichstraße an Hausnummer 22	Kleine Straße	B0,5	14-tägig	ja	von Wendeanlage an Hausnummer 24/26 und 35 bis Grootestraße
Klufferplatz	GO	B3	3x/Woche	nein		Klufferplatz	D4	4x/Woche	ja	Platzbereich
Koblenzer Straße	GO	D7	1xtäglich	ja	von Aennchenplatz bis Bürgerstraße	Koblenzer Straße	D7	1xtäglich	ja	von Aennchenplatz bis Am Kurpark
Koblenzer Straße	GO	D7	1xtäglich	ja	von Bürgerstraße bis Am Kurpark					
Koblenzer Straße	GO	B1	1x/Woche	ja	von Am Kurpark bis Theodor-Heuss-Straße	Koblenzer Straße	B2	2x/Woche	ja	Hauptzug von Am Kurpark bis Theodor-Heuss-Straße
Koblenzer Straße	GO	B2	2x/Woche	ja	Straße zum Kleinen Theater	Koblenzer Straße	B2	2x/Woche	ja	Stichstraße zum Kleinen Theater

Straßenverzeichnis 2025 - veröffentlicht im Amtsblatt 55/2024	Stadt- bezirk	Reini- gungs- klasse	Reinigungs- häufigkeit - §4 -	Begleit- grün	Bemerkungen	Straßenverzeichnis 2027	Reini- gungs- klasse - §4 -	Reinigungs- häufigkeit - §4 -	Begleit- grün	Bemerkungen
Köhlstraße	HA	B0,5	14-tägig	ja	ausgenommen Stichstraßen an Hausnummer 12 bis 20 und 26 bis 46	Köhlstraße	B0,5	14-tägig	ja	Hauptzug der Spielstraße von Réaumurstraße bis Lilienthalstraße
Köhlstraße	HA	A0,5	14-tägig	ja	Stichstraße an Hausnummer 24 bis 46	Köhlstraße	A0,5	14-tägig	ja	Stichstraße an Hausnummer 24 und 36 bis 46
Kölnstraße	BO	B2	2x/Woche	ja	von Kaiser-Karl-Ring bis Seehausstraße, ausgenommen Stichstraße zu Hausnummer 317 bis 331					
Kölnstraße	BO	B1	1x/Woche	ja	von Seehausstraße bis Schlesienstraße, ausgenommen Stichstraßen an Hausnummer 448 bis 458 und 488 bis 502	Kölnstraße	B2	2x/Woche	ja	Hauptzug von Kaiser-Karl-Ring bis Schlesienstraße
						Kölnstraße	A0,5	14-tägig	nein	Stichstraße an Hausnummer 317 bis 331
Königsheimstraße	BE	B1	1x/Woche	nein	Stichstraße zwischen Rheinaustraße Hausnummer 200 / 202 und Johannes-Bücher-Ufer	Königsheimstraße	B1	1x/Woche	nein	
Königsheimstraße	BE	B1	1x/Woche	ja	von Rheinaustraße bis Hermannstraße, ausgenommen Stichstraße zwischen Hausnummer 200 / 202 und Johannes-Bücher-Ufer					
Königswinterer Straße	BE	B2	2x/Woche	ja	Hauptzug, von Gustav-Kessler-Straße bis Dornenkreuzstraße und von Flutgraben bis Cäcilienstraße					
Königswinterer Straße	BE	B1	1x/Woche	ja	von Dornenkreuzstraße bis Flutgraben und von Cäcilienstraße bis Stadteingang, ausgenommen Stichstraße an Hausnummer 774 bis 792	Königswinterer Straße	B2	2x/Woche	ja	Hauptzug, von Gustav-Kessler-Straße bis Stadteingang (Hausnummer 772/833)
Königswinterer Straße	BE	B2	2x/Woche	ja	Hauptzug, von Gustav-Kessler-Straße bis Dornenkreuzstraße und von Flutgraben bis Cäcilienstraße	Königswinterer Straße	B2	2x/Woche	ja	Stichstraße an Hausnummer 309 bis 317
Konradstraße	BO	B1	1x/Woche	ja	ausgenommen Stichstraße zu Hausnummer 24 bis 32	Konradstraße	B1	1x/Woche	ja	von Flodelingsweg bis Hausnummer 22/24

Straßenverzeichnis 2025 - veröffentlicht im Amtsblatt 55/2024	Stadt- bezirk	Reini- gungs- klasse	Reinigungs- häufigkeit - §4 -	Begleit- grün	Bemerkungen	Straßenverzeichnis 2027	Reini- gungs- klasse - §4 -	Reinigungs- häufigkeit - §4 -	Begleit- grün	Bemerkungen
Konradstraße	BO	A0,5	14-tägig	ja	Stichstraße zu Hausnummer 24 bis 32	Konradstraße	A0,5	14-tägig	nein	Stichstraße an Hausnummer 24 bis 32 und Albert-Schweitzer-Straße 8, 9 und 10
Konstantinstraße	GO	B1	1x/Woche	ja	von Römerplatz bis Am Erdbeerfeld	Konstantinstraße	B1	1x/Woche	ja	Hauptzug von Römerplatz bis Am Erdbeerfeld
Konstantinstraße	GO	B1	1x/Woche	ja	von Am Erdbeerfeld bis Ende und Wohnstraße zu den Häusern von Tannenallee bis Hausnummer 155	Konstantinstraße	B1	1x/Woche	ja	Hauptzug von Am Erdbeerfeld bis Deichmanns Aue
Konstantinstraße	GO	B1	1x/Woche	ja	von Am Erdbeerfeld bis Ende und Wohnstraße zu den Häusern von Tannenallee bis Hausnummer 155	Konstantinstraße	B1	1x/Woche	ja	Wohnstraße zu den Häusern von Tannenallee 4 bis Konstantinstraße 155
Kopenhagener Straße	BO	B0,5	14-tägig	ja	von Kölnstraße bis Brungsgasse, ausgenommen Stichstraße an Hausnummer 1 bis 15	Kopenhagener Straße	B0,5	14-tägig	ja	Hauptzug von Kölnstraße bis Brungsgasse
Kopenhagener Straße	BO	B0,5	14-tägig	ja	Stichstraße an Hausnummer 1 bis 15	Kopenhagener Straße	B0,5	14-tägig	nein	Stichstraße an Hausnummer 1 bis 15
Körnerstraße	GO	B1	1x/Woche	ja	ausgenommen Stichstraße zu Hausnummer 5 bis 5f	Körnerstraße	B1	1x/Woche	ja	Hauptzug
Körnerstraße	GO	A0,5	14-tägig	ja	Stichstraße zu Hausnummer 5 bis 5f	Körnerstraße	A0,5	14-tägig	nein	Stichstraße an Hausnummer 3 bis 7
Kreuzbergallee	BO	A0,5	14-tägig	ja	von Fridtjof-Nansen-Straße bis Ende	Kreuzbergallee	A0,5	14-tägig	ja	von Fridtjof-Nansen-Straße bis Hausnummer 43
Kreuzbergstraße	HA	B1	1x/Woche	nein	von Im Mühlenbach bis Im Pesch	Kreuzbergstraße	B0,5	14-tägig	nein	
Kreuzbergstraße	HA	B0,5	14-tägig	nein	von Im Pesch bis Zur Marterkapelle					
Kreuzbergweg	BO	B1	1x/Woche	ja	ausgenommen von Baumschulallee bis Beethovenstraße	Kreuzbergweg	B1	1x/Woche	ja	von Beethovenstraße bis Wegelerstraße
Kreuzbergweg	BO	A0,5	14-tägig	ja	von Baumschulallee bis Beethovenstraße					
Kreuzherrenstraße	BE	B1	1x/Woche	ja	Stichstraße zu Hausnummer 53	Kreuzherrenstraße	B1	1x/Woche	nein	Stichstraße zu Hausnummer 53
Kronprinzenstraße	GO	B1	1x/Woche	ja	von Dürenstraße bis Denglerstraße	Kronprinzenstraße	B1	1x/Woche	ja	
Kronprinzenstraße	GO	B1	1x/Woche	ja	von Rüngsdorfer Straße bis Dürenstraße und von Denglerstraße bis Beethovenallee					

Straßenverzeichnis 2025 - veröffentlicht im Amtsblatt 55/2024	Stadt- bezirk	Reini- gungs- klasse	Reinigungs- häufigkeit - §4 -	Begleit- grün	Bemerkungen	Straßenverzeichnis 2027	Reini- gungs- klasse - §4 -	Reinigungs- häufigkeit - §4 -	Begleit- grün	Bemerkungen
Krummfuhr	BE	B1	1x/Woche	ja	bis einschließlich Wendehammer an Hausnummer 22	Krummfuhr	B1	1x/Woche	ja	Hauptzug bis einschließlich Wendehammer an Hausnummer 22
Kuckucksweg	HA	B0,5	14-tägig	nein	Hauptzug, ausgenommen Stichstraße zu Hausnummer 2 bis 14	Kuckucksweg	B0,5	14-tägig	nein	Teilbereich an Hausnummer 1 bis 15
Kuckucksweg	HA	A0,5	14-tägig	nein	Stichstraße an Hausnummer 2 bis 14	Kuckucksweg	A0,5	14-tägig	nein	Teilbereich an Hausnummer 2 bis 14
Küdinghovener Straße	BE	B1	1x/Woche	ja	ausgenommen Stichstraße zu Hausnummer 141 und anderen und Stichstraße neben Hausnummer 82	Küdinghovener Straße	B1	1x/Woche	ja	Hauptzug
Küdinghovener Straße	BE	A0,5	14-tägig	nein	Stichstraße neben Hausnummer 82	Küdinghovener Straße	A0,5	14-tägig	nein	Stichstraße an Hausnummer 82 bis 90
Küdinghovener Straße	BE	B1	1x/Woche	ja	Stichstraße zu Hausnummer 141 und anderen	Küdinghovener Straße	B1	1x/Woche	ja	Stichstraße an Hausnummer 139, 139g, 141, 155/157, Eichendorffstraße 19/21 und 31 sowie zum Privatparkplatz (REWE)
Küppersgarten	BE	B1	1x/Woche	ja	von Am Rehsprung bis Hardtweiherstraße					
Küppersgarten	BE	B0,5	14-tägig	ja	von Hardtweiherstraße bis Hauptstraße, ausgenommen Stichstraße an Hausnummer 90 / 92 sowie Stichweg rückwärtig der Hausgrundstücke Hauptstraße 95 und 101	Küppersgarten	B1	1x/Woche	ja	Hauptzug
Küppersgarten	BE	A0,5	14-tägig	nein	Stichstraße an Hausnummer 90 / 92 sowie Stichweg rückwärtig der Hausgrundstücke Hauptstraße 95 und 101					
Kurfürstenallee	GO	B1	1x/Woche	ja	Hauptzug von Am Kurpark bis Theodor-Heuss-Straße, ausgenommen Stichstraße an Hausnummer 28 bis 74	Kurfürstenallee	B1	1x/Woche	ja	Hauptzug von Am Kurpark bis Theodor-Heuss-Straße
Kurfürstenallee	GO	B2	2x/Woche	ja	Westlicher Schenkel zwischen Hausnummer 1a und 12	Kurfürstenallee	B1	1x/Woche	ja	Westlicher Schenkel an Hausnummer 1 bis 7 und 2 bis 6
Kurfürstenplatz	BO	B1	1x/Woche	nein	von Reichsstraße bis Heidegartenstraße und von Hausnummer 32 bis Frieda-Nadig-Straße	Kurfürstenplatz	B0,5	14-tägig	nein	von Reichsstraße bis Hausnummer 23
Kurfürstenplatz	BO	B0,5	14-tägig	nein	von Heidegartenstraße bis Hausnummer 30 / 33					
Lambertusweg	BO	B1	1x/Woche	nein	ausgenommen Stichstraßen zu Hausnummer 2 bis 4, 6 bis 10	Lambertusweg	B1	1x/Woche	nein	Hauptzug

Straßenverzeichnis 2025 - veröffentlicht im Amtsblatt 55/2024	Stadt- bezirk	Reini- gungs- klasse	Reinigungs- häufigkeit - §4 -	Begleit- grün	Bemerkungen	Straßenverzeichnis 2027	Reini- gungs- klasse - §4 -	Reinigungs- häufigkeit - §4 -	Begleit- grün	Bemerkungen
Landgrabenweg	BE	B1	1x/Woche	ja		Landgrabenweg	B1	1x/Woche	ja	von Kreuzherrenstraße bis Südbrücke
Landsberger Straße	BO	B1	1x/Woche	ja	ausgenommen Stichstraße zu Hausnummer 18 bis 32	Landsberger Straße	B1	1x/Woche	ja	Hauptzug von Hausnummer 2 bis In den Dauen
Landsberger Straße	BO	A0,5	14-tägig	ja	Stichstraße zu Hausnummer 18 bis 32	Landsberger Straße	A0,5	14-tägig	ja	Stichstraße an Hausnummer 18 bis 32
Landsberger Straße	BO	B1	1x/Woche	ja	ausgenommen Stichstraße zu Hausnummer 18 bis 32	Landsberger Straße	B1	1x/Woche	ja	Stichstraße an Hausnummer 23 bis 35
Langenbachstraße	BO	B1	1x/Woche	nein	ausgenommen Stichstraße zu Hausnummer 25 bis 29	Langenbachstraße	B1	1x/Woche	nein	Hauptzug
Langenbachstraße	BO	B1	1x/Woche	nein	ausgenommen Stichstraße zu Hausnummer 25 bis 29	Langenbachstraße	B1	1x/Woche	nein	Stichstraße an Hausnummer 9 bis 17
Langenbachstraße	BO	A0,5	14-tägig	nein	Stichstraße zu Hausnummer 25 bis 29	Langenbachstraße	A0,5	14-tägig	nein	Stichstraße an Hausnummer 25 bis 31
Langenbergsweg	GO	B1	1x/Woche	ja	ausgenommen Stichstraße an Hausnummer 42 bis 58	Langenbergsweg	B1	1x/Woche	ja	Hauptzug von Domhofstraße bis Hausnummer 102/109
Langer Grabenweg	GO	B0,5	14-tägig	ja		Langer Grabenweg	B0,5	14-tägig	ja	Hauptzug
Lannesdorfer Straße	GO	B1	1x/Woche	ja	von Kirchberg bis Hoverstraße					
Lannesdorfer Straße	GO	B0,5	14-tägig	ja	von Hoverstraße bis Am Noßbacher Weg	Lannesdorfer Straße	B1	1x/Woche	ja	Hauptzug von Kirchberg bis Am Noßbacher Weg
Lannesdorfer Straße	GO	B1	1x/Woche	ja	von Kirchberg bis Hoverstraße	Lannesdorfer Straße	B1	1x/Woche	ja	Parkplatz neben Hausnummer 18
Legionsweg	BO	B1	1x/Woche	ja	Hauptzug, ausgenommen Stichstraße an Hausnummer 25 bis 27	Legionsweg	B1	1x/Woche	ja	Hauptzug von Römerstraße bis Parkplatz an Hausnummer 14/16
Leibnizstraße	GO	B0,5	14-tägig	ja	ausgenommen Stichstraße an Hausnummer 19 bis 21 und 29	Leibnizstraße	B0,5	14-tägig	ja	Hauptzug von Philosophenring bis Wendeanlage an Hausnummer 63/92
Lengsdorfer Hauptstraße	HA	B1	1x/Woche	ja	von Villemombler Straße bis Lingsgasse	Lengsdorfer Hauptstraße	B1	1x/Woche	ja	von Enggasse bis Lingsgasse
Lengsdorfer Hauptstraße	HA	B1	1x/Woche	ja	von Lingsgasse bis An der Ohligsmühle					
Lengsdorfer Hauptstraße	HA	B0,5	14-tägig	ja	von An der Ohligsmühle bis Hausnummer 90/97	Lengsdorfer Hauptstraße	B1	1x/Woche	ja	von Lingsgasse bis Hausnummer 90/97
Lennéstraße	BO	B2	2x/Woche	ja	von Am Hofgarten / Fritz-Tillmann- Straße bis Weberstraße	Lennéstraße	B1	1x/Woche	ja	

Straßenverzeichnis 2025 - veröffentlicht im Amtsblatt 55/2024	Stadt- bezirk	Reini- gungs- klasse	Reinigungs- häufigkeit - §4 -	Begleit- grün	Bemerkungen	Straßenverzeichnis 2027	Reini- gungs- klasse - §4 -	Reinigungs- häufigkeit - §4 -	Begleit- grün	Bemerkungen
Lennéstraße	BO	B1	1x/Woche	ja	von Johannes-Henry-Straße bis Weberstraße					
Lessenicher Straße	HA	B1	1x/Woche	ja	ab Hausnummer 7 bis Am Burgweiher					
Lessenicher Straße	HA	B0,5	14-tägig	ja	von Rochusstraße bis Bahnübergang	Lessenicher Straße	B1	1x/Woche	ja	von Hausnummer 7 bis Bahnübergang
Ließemer Straße	GO	B0,5	14-tägig	nein		Ließemer Straße	B0,5	14-tägig	nein	von Lannesdorfer Straße bis Hausnummer 67/74 einschließlich
Lilienthalstraße	HA	B0,5	14-tägig	ja	ausgenommen Stichstraßen zu Hausnummer 9 bis 15 und 41 bis 45	Lilienthalstraße	B0,5	14-tägig	ja	Hauptzug
Lilienthalstraße	HA	A0,5	14-tägig	ja	Stichstraßen zu Hausnummer 9 bis 15 und 41 bis 45	Lilienthalstraße	A0,5	14-tägig	ja	Stichstraßen an Hausnummer 9 bis 15 und 41 bis 45
Lilienweg	HA	B1	1x/Woche	ja	Hauptzug, von Alter Heerweg bis Nelkenweg					
Lilienweg	HA	B0,5	14-tägig	ja	Hauptzug, von Nelkenweg bis Rosenhain	Lilienweg	B1	1x/Woche	ja	
Limpericher Straße	BE	B0,5	14-tägig	ja	von Friedrich-Breuer-Straße bis Siegfried-Leopold-Straße	Limpericher Straße	B1	1x/Woche	ja	Hauptzug von Friedrich-Breuer- Straße bis Stichstraße an Hausnummer 154a bis 188
Limpericher Straße	BE	B1	1x/Woche	ja	Hauptzug von Siegfried-Leopold- Straße bis Stichstraße zu Hausnummer 156 ff, ausgenommen Stichstraße zu Hausnummer 156 und anderen					
Limpericher Straße	BE	B1	1x/Woche	ja	Stichstraße zu Hausnummer 156 und anderen	Limpericher Straße	B1	1x/Woche	ja	Stichstraße an Hausnummer 154a bis 188
Lindenstraße	BE	B1	1x/Woche	ja	ausgenommen Stichstraße zu Hausnummer 2 bis 6	Lindenstraße	B1	1x/Woche	ja	
Lindenstraße	BE	A0,5	14-tägig	ja	Stichstraße zu Hausnummer 2 bis 6					
Lipschitzstraße	BO	B0,5	14-tägig	ja	ausgenommen Stichstraße an Hausnummer 3, 4 und 5	Lipschitzstraße	B0,5	14-tägig	ja	Hauptzug von Am PropsthoF bis Verweyenstraße
Lipschitzstraße	BO	B0,5	14-tägig	ja	ausgenommen Stichstraße an Hausnummer 3, 4 und 5	Lipschitzstraße	B0,5	14-tägig	ja	Stichstraße an Hausnummer 33, 40, 41, 42 und 43
Loki-Schmidt-Platz	BO	B1	1x/Woche	nein	Platzbereich	Loki-Schmidt-Platz	B1	1x/Woche	ja	Platzbereich

Straßenverzeichnis 2025 - veröffentlicht im Amtsblatt 55/2024	Stadt- bezirk	Reini- gungs- klasse	Reinigungs- häufigkeit - §4 -	Begleit- grün	Bemerkungen	Straßenverzeichnis 2027	Reini- gungs- klasse - §4 -	Reinigungs- häufigkeit - §4 -	Begleit- grün	Bemerkungen
Loki-Schmidt-Platz	BO	A0,5	14-tägig	nein	von Loki-Schmidt-Platz (Hausnummer 1 teilweise) bis Harleßstraße	Loki-Schmidt-Platz	A0,5	14-tägig	nein	Spielstraße an Hausnummer 1 bis 5
Loki-Schmidt-Platz	BO	A0,5	14-tägig	nein	von Loki-Schmidt-Platz (Hausnummer 1 teilweise) bis Harleßstraße	Loki-Schmidt-Platz	A0,5	14-tägig	nein	Spielstraße an Hausnummer 2 bis 4
Löwenburgstraße	BE	B1	1x/Woche	ja	von Pützchens Chaussee bis Ungartenstraße, ausgenommen von Burghofstraße bis Hausnummer 157 / 152					
Löwenburgstraße	BE	B0,5	14-tägig	ja	von Burghofstraße bis Hausnummer 157/152	Löwenburgstraße	B1	1x/Woche	ja	Hauptzug von Pützchens Chaussee bis Hausnummer 157/152
						Löwenburgstraße	A0,5	14-tägig	nein	Stichstraße an Hausnummer 1
Löwenburgstraße	BE	B1	1x/Woche	ja	von Pützchens Chaussee bis Ungartenstraße, ausgenommen von Burghofstraße bis Hausnummer 157 / 152	Löwenburgstraße	B1	1x/Woche	nein	Stichstraße an Hausnummer 33 bis 37
Luxemburger Straße	BO	B1	1x/Woche	ja	ausgenommen Stichstraße zu den Garagen von der Brüsseler Straße aus	Luxemburger Straße	B1	1x/Woche	ja	Hauptzug an Hausnummer 1/1a, 2 bis 12, 25 und 37
Maarweg	HA	B0,5	14-tägig	ja	von Am Burgweiher bis Haubenlerchenweg und von Helmholtzstraße bis Hausnummer 87/72, ausgenommen Stichstraße an Hausnummer 79 bis 87	Maarweg	B1	1x/Woche	ja	Hauptzug von Am Burgweiher bis Hausnummer 87/72
Maarweg	HA	B1	1x/Woche	ja	von Haubenlerchenweg bis Helmholtzstraße					
Magdalenenstraße	BO	B2	2x/Woche	ja	von Frongasse bis Sebastianstraße	Magdalenenstraße	B2	2x/Woche	ja	von Frongasse bis Röckumstraße
Magdalenenweg	BO	B0,5	14-tägig	nein	ausgenommen Stichstraße an Hausnummer 12 bis 14	Magdalenenweg	B0,5	14-tägig	nein	Hauptzug von Henriettenstraße bis Wendeanlage an Hausnummer 10, 12 und 17
Mainzer Straße	GO	B1	1x/Woche	ja	von Austraße / Drachenburgstraße bis Gunterstraße	Mainzer Straße	B1	1x/Woche	ja	von Austraße / Drachenburgstraße bis Hagenstraße
Mainzer Straße	GO	B1	1x/Woche	ja	von Gunterstraße bis Höhe Hausnummer 324 / Remagener Straße	Mainzer Straße	B1	1x/Woche	ja	L123 von Hagenstraße bis Remagener Straße

Straßenverzeichnis 2025 - veröffentlicht im Amtsblatt 55/2024	Stadt- bezirk	Reini- gungs- klasse	Reinigungs- häufigkeit - §4 -	Begleit- grün	Bemerkungen	Straßenverzeichnis 2027	Reini- gungs- klasse - §4 -	Reinigungs- häufigkeit - §4 -	Begleit- grün	Bemerkungen
						Mainzer Straße	A0,5	14-tägig	nein	Stichstraße an Hausnummer 263 bis 265 und Im Vogelsang 18
Maria-von-Linden-Weg	HA	A0,5	14-tägig	nein						
Marienforster Steinweg	GO	B0,5	14-tägig	ja	von Ölbergstraße bis Hausnummer 83, ausgenommen Stichstraßen	Marienforster Steinweg	B0,5	14-tägig	ja	Hauptzug von Ölbergstraße bis Hausnummer 83
Marienforster Steinweg	GO	A0,5	14-tägig	ja	alle Stichstraßen von Ölbergstraße bis Hausnummer 83	Marienforster Steinweg	A0,5	14-tägig	ja	3 Stichstraßen an a) Hausnummer 39 bis 53, b) 55 bis 77a und c) rückwärtig Hausnummer 75 bis 77a sowie an 79 und 81
Marktstraße	BE	B1	1x/Woche	nein	von Adelheidisplatz bis Am Weidenbach, ausgenommen Platz und Stichstraßen zwischen Hausnummer 35a und Friedenstraße					
Marktstraße	BE	B0,5	14-tägig	nein	von Am Weidenbach bis Alte Schulstraße	Marktstraße	B1	1x/Woche	nein	Hauptzug von Karmeliterstraße bis Alte Schulstraße
Marktstraße	BE	B1	1x/Woche	nein	Platz und Stichstraßen zwischen Hausnummer 35a und Friedenstraße	Marktstraße	B1	1x/Woche	nein	Platz und Stichstraßen zwischen Hausnummer 35a und Friedenstraße
Martin-Legros-Straße	BO	B0,5	14-tägig	ja	Hauptzug	Martin-Legros-Straße	B0,5	14-tägig	ja	Hauptzug von Gielsdorfer Straße bis Wendeanlage an Hausnummer 84, 100 bis 104 sowie rückwärtig Meßdorfer Straße 144 bis 152
Martin-Legros-Straße	BO	B0,5	14-tägig	ja	Hauptzug	Martin-Legros-Straße	B0,5	14-tägig	ja	Stichstraße an Hausnummer 40, 48, 52 und 56 sowie rückwärtig Meßdorfer Straße 170 bis 174
Martin-Legros-Straße	BO	A0,5	14-tägig	ja	Stichstraßen an Hausnummer 48 bis 50, 52 bis 58 und 79 bis 81	Martin-Legros-Straße	A0,5	14-tägig	nein	3 Stichstraßen an a) Hausnummer 48 bis 50 und Meßdorfer Straße 116 bis 168a b) Hausnummer 52 bis 58 und c) Hausnummer 79, 81 und 124
Martinsplatz	BO	B6	6x/Woche	nein	von Am Neutor bis Wesselstraße	Martinsplatz	D4	4x/Woche	ja	Platzbereich (Fußgängerzone) vor Hausnummer 1, 2 und 2a
Martinsplatz	BO	D14	2xtäglich	nein	von Am Hof/Wesselstraße bis Münsterplatz	Martinsplatz	D14	2xtäglich	nein	von Münsterplatz bis Am Hof
Martinsplatz	BO	B6	6x/Woche	nein	von Am Neutor bis Wesselstraße	Martinsplatz	B6	6x/Woche	nein	von Am Neutor bis Am Hof

Straßenverzeichnis 2025 - veröffentlicht im Amtsblatt 55/2024	Stadt- bezirk	Reini- gungs- klasse	Reinigungs- häufigkeit - §4 -	Begleit- grün	Bemerkungen	Straßenverzeichnis 2027	Reini- gungs- klasse - §4 -	Reinigungs- häufigkeit - §4 -	Begleit- grün	Bemerkungen
Martinstraße	GO	B0,5	14-tägig	nein	ausgenommen von Hohle Gasse bis Lehnputz	Martinstraße	B0,5	14-tägig	nein	von Muffendorfer Hauptstraße bis Hohle Gasse
Max-Born-Straße	BE	B1	1x/Woche	ja	ausgenommen Garagenfront	Max-Born-Straße	B1	1x/Woche	ja	von Veilichenweg bis Hausnummer 7/24
Max-Planck-Straße	GO	B1	1x/Woche	ja	Hauptzug von Kortrijker Straße bis Ende, ausgenommen Stichstraße an Hausnummer 59 bis 71 und 73 bis 113	Max-Planck-Straße	B1	1x/Woche	ja	Hauptzug von Kortrijker Straße bis Wendeanlage an Hausnummer 110, 116, 122 bis 128 und 133
Maxstraße	BO	B2	2x/Woche	ja	ausgenommen Stichstraße an Hausnummer 1 bis 21 und 75 bis 77	Maxstraße	B2	2x/Woche	ja	Hauptzug von Heerstraße bis Breite Straße
Maxstraße	BO	B1	1x/Woche	nein	Stichstraße an Hausnummer 1 bis 21 und 75 bis 77	Maxstraße	B2	2x/Woche	nein	Stichstraße an Hausnummer 1 bis 21 und 75 bis 77
Meckenheimer Allee	BO	B2	2x/Woche	ja	von Baumschulallee bis Poppelsdorfer Allee					
Meckenheimer Allee	BO	B1	1x/Woche	ja	von Poppelsdorfer Allee bis Am Botanischen Garten	Meckenheimer Allee	B2	2x/Woche	ja	von Baumschulallee bis Am Botanischen Garten
Meckenheimer Straße	GO	B1	1x/Woche	ja	von Mainzer Straße bis Rolandswerther Straße					
Meckenheimer Straße	GO	B0,5	14-tägig	ja	von Rolandswerther Straße bis An der Nesselburg	Meckenheimer Straße	B1	1x/Woche	ja	von Mainzer Straße bis An der Nesselburg
Meckenheimer Straße	GO	B0,5	14-tägig	ja	von An der Nesselburg bis Hagenstraße, ausgenommen Stichstraßen zu Hausnummer 64 bis 66 und 82a bis 88	Meckenheimer Straße	B1	1x/Woche	ja	Hauptzug von An der Nesselburg bis Hagenstraße
Meckenheimer Straße	GO	A0,5	14-tägig	ja	Stichstraße zu Hausnummer 64 bis 66	Meckenheimer Straße	A0,5	14-tägig	ja	Stichstraße an Hausnummer 64 bis 66 sowie rückwärtig Bachemer Straße 1
Meckenheimer Straße	GO	B0,5	14-tägig	ja	Stichstraße zu Hausnummer 82a bis 88	Meckenheimer Straße	B1	1x/Woche	ja	Stichstraße an Hausnummer 82a bis 88
Mehlemer Straße	GO	B0,5	14-tägig	nein	von Lannesdorfer Straße bis Am Noßbacher Weg	Mehlemer Straße	B0,5	14-tägig	ja	von Lannesdorfer Straße bis Am Noßbacher Weg
Meisenweg	BO	B0,5	14-tägig	ja	ausgenommen Stichstraße an Hausnummer 11 bis 13 und 10 bis 14	Meisenweg	B0,5	14-tägig	ja	Hauptzug
Meitnerstraße	GO	B0,5	14-tägig	ja	ausgenommen Stichstraße zu den Parkplätzen / Garagenhof	Meitnerstraße	B0,5	14-tägig	ja	Hauptzug von Mallwitzstraße bis Merianstraße

Straßenverzeichnis 2025 - veröffentlicht im Amtsblatt 55/2024	Stadt- bezirk	Reini- gungs- klasse	Reinigungs- häufigkeit - §4 -	Begleit- grün	Bemerkungen	Straßenverzeichnis 2027	Reini- gungs- klasse - §4 -	Reinigungs- häufigkeit - §4 -	Begleit- grün	Bemerkungen
Melbweg	BO	B0,5	14-tägig	ja	von Trierer Straße bis Hausnummer 6/7, ausgenommen Stichstraße an Hausnummer 6 bis 14 und 14a	Melbweg	B0,5	14-tägig	ja	Hauptzug von Trierer Straße bis Hausnummer 6/7
Mendelssohnstraße	GO	B1	1x/Woche	ja	Hauptzug, ausgenommen Stichstraße an Hausnummer 1 bis 11	Mendelssohnstraße	B1	1x/Woche	ja	Hauptzug von Kapellenweg bis Konstantinstraße
Merianstraße	GO	B0,5	14-tägig	ja	ausgenommen Stichstraße von Hausnummer 2 bis 18 und ab Meitnerstraße bis Ende	Merianstraße	B0,5	14-tägig	ja	Hauptzug von Mallwitzstraße bis Meitnerstraße
Merianstraße	GO	A0,5	14-tägig	ja	Stichstraße von Hausnummer 2 bis 18 und ab Meitnerstraße bis Ende	Merianstraße	A0,5	14-tägig	ja	Hauptzug von Meitnerstraße bis Wendeanlage an Hausnummer 75 bis 77, 87 und Mallwitzstraße 59 bis 67
Merianstraße	GO	A0,5	14-tägig	ja	Stichstraße von Hausnummer 2 bis 18 und ab Meitnerstraße bis Ende	Merianstraße	A0,5	14-tägig	ja	2 Stichstraße an a) Hausnummer 2 bis 18, Meitnerstraße 1 bis 6 und Mallwitzstraße 19 bis 37 sowie b) an Hausnummer 95 und Mallwitzstraße 67 bis 71
Meißdorfer Straße	BO	B0,5	14-tägig	ja	ausgenommen Stichstraße zu Hausnummer 328 bis 338	Meißdorfer Straße	B0,5	14-tägig	nein	Hauptzug von Siemensstraße bis Dompfaffenweg
Meißdorfer Straße	BO	A0,5	14-tägig	ja	Stichstraße zu Hausnummer 328 bis 338	Meißdorfer Straße	A0,5	14-tägig	ja	Stichstraße an Hausnummer 328 bis 338 sowie Forellstraße 1 bis 11
Messerschmittstraße	HA	B0,5	14-tägig	ja	Hauptzug, ausgenommen Stichstraßen zu Hausnummer 14 bis 34 und 27 bis 45	Messerschmittstraße	B0,5	14-tägig	ja	Hauptzug
Messerschmittstraße	HA	A0,5	14-tägig	ja	Stichstraßen zu Hausnummer 14 bis 34 und 27 bis 45	Messerschmittstraße	A0,5	14-tägig	ja	3 Stichstraßen an a) Hausnummer 4 14, 16, 34 und Gebrüder-Wright- Straße 45 und 47, b) an Hausnummer 16, 18 30 bis 34 und rückwärtig 52 bis 56 und c) an Hausnummer 27 bis 45
Milchgasserweg	BO	B1	1x/Woche	nein						
Mittelstraße	GO	B1	1x/Woche	ja	ausgenommen Stichstraße ab Wurzerstraße entlang der Häuser Nummer 22 bis 28a (einschließlich)	Mittelstraße	B1	1x/Woche	ja	Hauptzug von Gotenstraße bis Kennedyallee
Mohrstraße	BO	B0,5	14-tägig	ja	ausgenommen Garagenzufahrt neben Hausnummer 1 bis Verweyenstraße	Mohrstraße	B0,5	14-tägig	ja	Hauptzug von Verweyenstraße bis Ende
Moltkestraße	GO	B6	6x/Woche	ja	entlang der Hausnummer 28 bis 38a	Moltkestraße	D7	1xtäglich	ja	entlang der Hausnummern 28 bis 38a (Fußgängerzone)

Straßenverzeichnis 2025 - veröffentlicht im Amtsblatt 55/2024	Stadt- bezirk	Reini- gungs- klasse	Reinigungs- häufigkeit - §4 -	Begleit- grün	Bemerkungen	Straßenverzeichnis 2027	Reini- gungs- klasse - §4 -	Reinigungs- häufigkeit - §4 -	Begleit- grün	Bemerkungen
Moltkestraße	GO	B3	3x/Woche	ja	von Plittersdorfer Straße bis Löbestraße, ausgenommen entlang der Hausnummer 28 bis 38a	Moltkestraße	B3	3x/Woche	ja	von Plittersdorfer Straße bis Löbestraße
Moltkestraße	GO	B2	2x/Woche	ja	von Löbestraße bis Ende	Moltkestraße	D4	4x/Woche	nein	Platzfläche zwischen DB-Bahnhof Bad Godesberg und Ria-Maternus- Platz
Moltkestraße	GO	B2	2x/Woche	ja	von Löbestraße bis Ende	Moltkestraße	B2	2x/Woche	ja	von Ria-Maternus-Platz bis Friedrichallee/Koblenzer Straße
Mönkemöllerstraße	BO	B1	1x/Woche	ja	ausgenommen Stichstraße zu Hausnummer 36 ff	Mönkemöllerstraße	B1	1x/Woche	ja	von Quirinstraße bis Hausnummer 17/36
Mönkemöllerstraße	BO	A0,5	14-tägig	ja	Stichstraße zu Hausnummer 36 ff	Mönkemöllerstraße	A0,5	14-tägig	ja	Stichstraßen an Hausnummer 36 bis 42 und 37 bis 39
Morseweg	HA	A0,5	14-tägig	nein						
Mühlenbachstraße	BE	A0,5	14-tägig	nein	von Burbankstraße bis Adolf-Quad- Straße und Stichstraßen an Hausnummer 17 bis 21 und 35 bis 59	Mühlenbachstraße	A0,5	14-tägig	nein	Hauptzug von Burbankstraße bis Adolf-Quad-Straße
Mühlenbachstraße	BE	B1	1x/Woche	nein	ausgenommen von Burbankstraße bis Adolf-Quad-Straße und Stichstraßen an Hausnummer 17 bis 21 und 35 bis 59	Mühlenbachstraße	B1	1x/Woche	nein	Hauptzug von Adolf-Quad-Straße bis Hausnummer 50 und 83/83b
Mühlenbachstraße	BE	A0,5	14-tägig	nein	von Burbankstraße bis Adolf-Quad- Straße und Stichstraßen an Hausnummer 17 bis 21 und 35 bis 59	Mühlenbachstraße	A0,5	14-tägig	nein	2 Stichstraßen an a) Hausnummer 17 bis 21 und b) Hausnummer 35 bis 59
Müldorfer Anger	BE	A0,5	14-tägig	ja		Müldorfer Anger	A0,5	14-tägig	ja	Stichstraße an Hausnummer 1/1a und 2
Müldorfer Anger	BE	A0,5	14-tägig	ja	Platzfläche					
Müldorfer Straße	BE	B1	1x/Woche	ja	von Siegburger Straße bis Glückstraße, ausgenommen Stichstraße an Hausnummer 52 bis 64					
Müldorfer Straße	BE	B0,5	14-tägig	ja	von Glückstraße bis Reinold-Hagen-Straße, ausgenommen Stichstraße an Hausnummer 128 bis 140	Müldorfer Straße	B1	1x/Woche	ja	Hauptzug von Siegburger Straße bis Reinold-Hagen-Straße
Müldorfer Straße	BE	B1	1x/Woche	ja	zwischen Ortsteileingang Holzlar und Am Rehsprung (Ortsdurchfahrt L 83)	Müldorfer Straße	B1	1x/Woche	ja	von Stichstraße zu Hausnummer 143 bis Am Rehsprung (Ortsdurchfahrt L83)
Müldorfer Straße	BE	B0,5	14-tägig	ja	Stichstraße an Hausnummer 128 bis 140	Müldorfer Straße	B0,5	14-tägig	ja	Stichstraße an Hausnummer 128 bis 140

Straßenverzeichnis 2025 - veröffentlicht im Amtsblatt 55/2024	Stadt- bezirk	Reini- gungs- klasse	Reinigungs- häufigkeit - §4 -	Begleit- grün	Bemerkungen	Straßenverzeichnis 2027	Reini- gungs- klasse - §4 -	Reinigungs- häufigkeit - §4 -	Begleit- grün	Bemerkungen
Nachtigallenweg	BO	A0,5	14-tägig	nein	von Clemens-August-Platz bis Hausnummer 25	Nachtigallenweg	A0,5	14-tägig	nein	von Clemens-August-Platz bis Hausnummer 3
Nachtigallenweg	BO	A0,5	14-tägig	nein	von Clemens-August-Platz bis Hausnummer 25	Nachtigallenweg	A0,5	14-tägig	nein	Stichstraße an Hausnummer 23, 25 und Robert-Koch-Straße 36
						Nachtigallenweg	A0,5	14-tägig	nein	Stichstraße an Haager Weg 38a, 40 und 42
Nelkenweg	HA	B1	1x/Woche	ja	von Lilienweg bis Rosenhain	Nelkenweg	B0,5	14-tägig	ja	
Nelkenweg	HA	B0,5	14-tägig	ja	von Bahnhofstraße bis Lilienweg und von Rosenhain bis Ende					
Nepomuk-Platz	BE	A0,5	14-tägig	ja						
Neustraße	BE	B2	2x/Woche	ja	von Obere Wilhelmstraße bis Goetheallee	Neustraße	B1	1x/Woche	ja	von Obere Wilhelmstraße bis Ende
Neustraße	BE	B1	1x/Woche	ja	von Goetheallee bis Auf dem Grendt					
Niebuhrstraße	BO	B1	1x/Woche	nein	von Weberstraße bis Johannes-Henry-Straße	Niebuhrstraße	B1	1x/Woche	nein	
Niebuhrstraße	BO	B1	1x/Woche	nein	von Johannes-Henry-Straße bis Kaiserstraße					
Ober den Erlen	BE	A0,5	14-tägig	nein						
Oberaustraße	GO	B0,5	14-tägig	nein	von Hagenstraße bis Rolandswerther Straße, ausgenommen Stichweg neben Hausnummer 38, Verbindungsweg an Hausnummer 88a und 90 zur Rodderbergstraße	Oberaustraße	B0,5	14-tägig	nein	Hauptzug von Hagenstraße bis einschließlich Buswendeschleife
Oberaustraße	GO	A0,5	14-tägig	nein	Stichweg neben Hausnummer 38 und Verbindungsweg an Hausnummer 88a und 90 zur Rodderbergstraße	Oberaustraße	A0,5	14-tägig	nein	Stichweg an Hausnummer 36a und 38
Oberaustraße	GO	A0,5	14-tägig	nein	Stichweg neben Hausnummer 38 und Verbindungsweg an Hausnummer 88a und 90 zur Rodderbergstraße	Oberaustraße	A0,5	14-tägig	nein	Stichweg an Hausnummer 88a und 90

Straßenverzeichnis 2025 - veröffentlicht im Amtsblatt 55/2024	Stadt- bezirk	Reini- gungs- klasse	Reinigungs- häufigkeit - §4 -	Begleit- grün	Bemerkungen	Straßenverzeichnis 2027	Reini- gungs- klasse - §4 -	Reinigungs- häufigkeit - §4 -	Begleit- grün	Bemerkungen
Oberaustraße	GO	B0,5	14-tägig	nein	von Hagenstraße bis Rolandswerther Straße, ausgenommen Stichweg neben Hausnummer 38, Verbindungsweg an Hausnummer 88a und 90 zur Rodderbergstraße	Oberaustraße	B0,5	14-tägig	nein	Stichstraße zur Rolandswerther Straße an Hausnummer 122, 124, 149 und Rolandswerther Straße 126
Oberdorfstraße	BE	B1	1x/Woche	nein	von Geislarstraße bis Meindorfer Straße, ausgenommen Stichstraße zur Kirche (an Hausnummer 18a bis 20c) und von Hausnummer 84 bis Schnufertsberg	Oberdorfstraße	B1	1x/Woche	nein	Hauptzug von Berggasse bis Meindorfer Straße
Oberdorfstraße	BE	B1	1x/Woche	nein	von Meindorfer Straße bis einschließlich Häuser Nummer 82 / 75	Oberdorfstraße	B1	1x/Woche	nein	Hauptzug von Meindorfer Straße bis einschließlich Hausnummer 75/82
Oberdorfstraße	BE	A0,5	14-tägig	nein	Stichstraße zur Kirche (an Hausnummer 18a bis 20c) und von Hausnummer 84 bis Schnufertsberg	Oberdorfstraße	A0,5	14-tägig	nein	Hauptzug von Hausnummer 84 bis Schnufertsberg
Oberdorfstraße	BE	B1	1x/Woche	nein	von Meindorfer Straße bis einschließlich Häuser Nummer 82 / 75	Oberdorfstraße	B1	1x/Woche	nein	Stichstraße an Hausnummer 49, 49a bis 49h, 51, 51b und 51c
Oberdorfstraße	BE	A0,5	14-tägig	nein	Stichstraße zur Kirche (an Hausnummer 18a bis 20c) und von Hausnummer 84 bis Schnufertsberg	Oberdorfstraße	A0,5	14-tägig	nein	2 Stichstraßen a) zur Kirche (an Hausnummer 18a bis 20c) und b) zwischen Hausnummer 49h und 51a
Oberkasseler Straße	BE	B2	2x/Woche	ja						
Oppelner Straße	BO	B1	1x/Woche	ja	von Autobahnbrücke über die A555 bis Schlesienstraße	Oppelner Straße	B2	2x/Woche	ja	Hauptzug von Am Josephinum bis Hohe Straße
Oppelner Straße	BO	B2	2x/Woche	ja	von Schlesienstraße bis Hohe Straße					
Oppelner Straße	BO	B2	2x/Woche	ja	von Schlesienstraße bis Hohe Straße	Oppelner Straße	B2	2x/Woche	ja	Stichstraße an Hausnummer 51 bis 63
Orchideenweg	HA	B0,5	14-tägig	ja	ausgenommen Stichstraße zu Hausnummer 47 und anderen	Orchideenweg	B0,5	14-tägig	ja	Hauptzug von Lessenicher Straße bis Bahnhofstraße
Orchideenweg	HA	B0,5	14-tägig	ja	ausgenommen Stichstraße zu Hausnummer 47 und anderen	Orchideenweg	B0,5	14-tägig	ja	Stichstraße an Hausnummer 11 bis 25
Orchideenweg	HA	A0,5	14-tägig	ja	Stichstraße zu Hausnummer 47 und anderen	Orchideenweg	A0,5	14-tägig	nein	Stichstraße an Hausnummer 43 bis 51

Straßenverzeichnis 2025 - veröffentlicht im Amtsblatt 55/2024	Stadt- bezirk	Reini- gungs- klasse	Reinigungs- häufigkeit - §4 -	Begleit- grün	Bemerkungen	Straßenverzeichnis 2027	Reini- gungs- klasse - §4 -	Reinigungs- häufigkeit - §4 -	Begleit- grün	Bemerkungen
Osloer Straße	BO	B1	1x/Woche	ja	von Kopenhagener Straße bis Hausnummer 191 (exklusiv) sowie Stichstraße an Hausnummer 2 und 4, ausgenommen Stichstraßen an Hausnummer 18 bis 58, 60 bis 92, 101 bis 123, 125 bis 137 und 157 bis 159 sowie entlang Hausnummer 171 bis 183	Osloer Straße	B1	1x/Woche	ja	Hauptzug von Kopenhagener Straße bis Hausnummer 191 (exklusiv)
Osloer Straße	BO	B1	1x/Woche	ja	von Kopenhagener Straße bis Hausnummer 191 (exklusiv) sowie Stichstraße an Hausnummer 2 und 4, ausgenommen Stichstraßen an Hausnummer 18 bis 58, 60 bis 92, 101 bis 123, 125 bis 137 und 157 bis 159 sowie entlang Hausnummer 171 bis 183	Osloer Straße	B1	1x/Woche	ja	Stichstraße an Hausnummer 2 und 4
Oststraße	GO	D7	1xtäglich	ja	ausgenommen Stichstraße von Hausnummer 8 bis 14					
Oststraße	GO	D4	4x/Woche	ja	Stichstraße von Hausnummer 8 bis 14	Oststraße	D7	1xtäglich	ja	
Pastor-Kurt-Padberg-Weg	BE	A0,5	14-tägig	nein	entlang der Häuser Christ-König-Straße 3 bis 7					
Paul-Schumacher-Straße	BE	B1	1x/Woche	nein	ausgenommen Stichstraße zu Hausnummer 27 bis 31	Paul-Schumacher-Straße	B1	1x/Woche	nein	Hauptzug
Paul-Schumacher-Straße	BE	A0,5	14-tägig	nein	Stichstraße zu Hausnummer 27 bis 31	Paul-Schumacher-Straße	A0,5	14-tägig	nein	Stichstraße an Hausnummer 25 bis 31
Petersbergstraße	GO	B0,5	14-tägig	ja	Hauptzug, ausgenommen Stichstraße an Hausnummer 22, 24 und 38	Petersbergstraße	B0,5	14-tägig	ja	Hauptzug
Peter-Schwingen-Straße	GO	B0,5	14-tägig	ja	zwischen Hopmannstraße und Wendehammer	Peter-Schwingen-Straße	B0,5	14-tägig	ja	Hauptzug zwischen Hopmannstraße und Wendeanlage an Hausnummer 6, 17, 23 und 40
Peter-Schwingen-Straße	GO	A0,5	14-tägig	ja	Stichstraßen an Hausnummer 17 bis 49 sowie zwischen Wendehammer und Klosterbergstraße	Peter-Schwingen-Straße	A0,5	14-tägig	nein	2 Stichstraßen an a) Hausnummer 17 bis 27 und 33 bis 49 und b) Hausnummer 23, 31 und 40
Philippsonstraße	HA	B0,5	14-tägig	nein	ausgenommen Stichstraße an Hausnummer 13, 20	Philippsonstraße	B0,5	14-tägig	nein	Hauptzug von Hankelstraße bis Goldfußstraße
Philippsonstraße	HA	A0,5	14-tägig	nein	Stichstraße an Hausnummer 13, 20	Philippsonstraße	A0,5	14-tägig	nein	Stichstraße an Hausnummer 13, 20 sowie Goldfußstraße 2 und Fahrenheitstraße 12 bis 20

Straßenverzeichnis 2025 - veröffentlicht im Amtsblatt 55/2024	Stadt- bezirk	Reini- gungs- klasse	Reinigungs- häufigkeit - §4 -	Begleit- grün	Bemerkungen	Straßenverzeichnis 2027	Reini- gungs- klasse - §4 -	Reinigungs- häufigkeit - §4 -	Begleit- grün	Bemerkungen
Philosophenring	GO	B0,5	14-tägig	ja	ausgenommen Stichstraße rückwärtig Leibnizstraße 19 und 21	Philosophenring	B0,5	14-tägig	ja	Hauptzug
						Platanenweg	B1	1x/Woche	ja	Hauptzug von Sankt-Augustiner- Straße bis Friedhofstraße
						Platanenweg	B1	1x/Woche	ja	Hauptzug von Friedhofstraße bis Ende
Pleimesstraße	BO	B1	1x/Woche	nein	ausgenommen Stichstraße zu Hausnummer 5 bis 7	Pleimesstraße	B1	1x/Woche	nein	Hauptzug von Hausdorffstraße bis Kessenicher Straße
Pleimesstraße	BO	A0,5	14-tägig	nein	Stichstraße zu Hausnummer 5 bis 7	Pleimesstraße	A0,5	14-tägig	nein	Stichstraße an Hausnummer 3 bis 7 sowie Kessenicher Straße 84 und 92 bis 110
Plittersdorfer Straße	GO	B2	2x/Woche	ja	von Bonner Straße / Moltkestraße bis Körnerstraße					
Plittersdorfer Straße	GO	B1	1x/Woche	ja	von Körnerstraße bis Turmstraße	Plittersdorfer Straße	B2	2x/Woche	ja	von Bonner Straße bis Am Schaumburger Hof
Pommernstraße	BO	B0,5	14-tägig	ja	ausgenommen Stichstraßen zu Hausnummer 3a und ab 21 / 22 bis Ende	Pommernstraße	B0,5	14-tägig	ja	Hauptzug von Oppelner Straße bis Wendeanlage/Parkplatz an Hausnummer 10a, 17 bis 21, 18 bis 22 und Siebenbürgenstraße 1
Pommernstraße	BO	A0,5	14-tägig	ja	Stichstraßen an Hausnummer 1/3a und ab 21 / 22 bis Ende	Pommernstraße	A0,5	14-tägig	ja	Stichstraße an Hausnummer 1, 3a/3b
Poppelsdorfer Allee	BO	B2	2x/Woche	ja	von Bundesbahn bis Prinz-Albert-Straße und von Bonner Talweg bis Am Poppelsdorfer Weiher / Meckenheimer Allee	Poppelsdorfer Allee	B2	2x/Woche	ja	von Bundesbahn bis Prinz-Albert-Straße
Poppelsdorfer Allee	BO	B2	2x/Woche	ja	von Bundesbahn bis Prinz-Albert-Straße und von Bonner Talweg bis Am Poppelsdorfer Weiher / Meckenheimer Allee	Poppelsdorfer Allee	B2	2x/Woche	ja	von Bonner Talweg bis Am Poppelsdorfer Weiher / Meckenheimer Allee
Poppelsdorfer Platz	BO	B3	3x/Woche	nein	Platzbereich	Poppelsdorfer Platz	D4	4x/Woche	nein	Platzbereich
Prager Straße	BO	B1	1x/Woche	ja	von Pariser Straße bis Hausnummer 45/60, ausgenommen Stichstraßen an Hausnummer 45 bis 59 und 60 bis 70	Prager Straße	B1	1x/Woche	ja	Hauptzug von Pariser Straße bis Hausnummer 45/60

Straßenverzeichnis 2025 - veröffentlicht im Amtsblatt 55/2024	Stadt- bezirk	Reini- gungs- klasse	Reinigungs- häufigkeit - §4 -	Begleit- grün	Bemerkungen	Straßenverzeichnis 2027	Reini- gungs- klasse - §4 -	Reinigungs- häufigkeit - §4 -	Begleit- grün	Bemerkungen
Pregelstraße	BO	B0,5	14-tägig	nein	ausgenommen Stichwege zu Hausnummer 2 bis 10, 12 bis 20, 22 bis 30 und 32 bis 36	Pregelstraße	B0,5	14-tägig	nein	Hauptzug von Oderstraße bis Gierolstraße
Pregelstraße	BO	A0,5	14-tägig	nein	Stichwege zu Hausnummer 2 bis 10, 12 bis 20, 22 bis 30 und 32 bis 36	Pregelstraße	A0,5	14-tägig	nein	4 Stichwege an Hausnummer 2 bis 36 und Oderstraße 20 bis 28
Professor-Neu-Allee	BE	B2	2x/Woche	ja	von Combahnstraße bis Hochwasserdamm	Professor-Neu-Allee	B2	2x/Woche	ja	von Combahnstraße bis Kaiser-Konrad-Straße
Provinzialstraße	HA	B1	1x/Woche	ja	von Auf der Kaiserfuhr bis Frechengasse, ausgenommen Stichstraße an Hausnummer 91 / 93	Provinzialstraße	B1	1x/Woche	ja	Hauptzug von Uhlgasse bis Frechengasse
Pützhecke	BE	A0,5	14-tägig	nein	von Wendehammer bis Hoholzstraße	Pützhecke	A0,5	14-tägig	nein	Stichstraße an Hausnummer 1, 3, 4 und Hoholzstraße 10a
Pützhecke	BE	B1	1x/Woche	nein	ausgenommen von Wendehammer bis Hoholzstraße	Pützhecke	B1	1x/Woche	nein	von Wendeanlage an Hausnummer 3, 4, 5 und 10 bis Veilchenweg
Pützstraße	BO	B2	2x/Woche	ja	von Karthäuserplatz bis Hausdorffstraße	Pützstraße	B2	2x/Woche	ja	von Nikolausstraße bis Burbacher Straße
Pützstraße	BO	B2	2x/Woche	ja	von Hausdorffstraße bis Burbacher Straße					
Rastenweg	BE	B1	1x/Woche	nein	ausgenommen von Königwinterer Straße bis Im Alten Wingert	Rastenweg	B1	1x/Woche	nein	von Gallusstraße bis Königwinterer Straße
Rastenweg	BE	A0,5	14-tägig	nein	von Königwinterer Straße bis Im Alten Wingert	Rastenweg	A0,5	14-tägig	nein	von Königwinterer Straße bis einschließlich Parkplatz Höhe Im Alten Wingert
Réaumurstraße	HA	B0,5	14-tägig	ja	ausgenommen Stichstraßen zu Hausnummer 82 bis 94 und 96 bis 106	Réaumurstraße	B0,5	14-tägig	ja	Hauptzug von Brüser Damm bis Pascalstraße
Réaumurstraße	HA	B0,5	14-tägig	ja	ausgenommen Stichstraßen zu Hausnummer 82 bis 94 und 96 bis 106	Réaumurstraße	B0,5	14-tägig	ja	Stichstraße an Hausnummer 34 bis 62
Réaumurstraße	HA	A0,5	14-tägig	ja	Stichstraßen zu Hausnummer 82 bis 94 und 96 bis 106	Réaumurstraße	A0,5	14-tägig	nein	Stichstraßen an Hausnummer 82 bis 94, 96 bis 106 und Schönfeldstraße 11 bis 13
Rehfuesstraße	BO	A0,5	14-tägig	ja	von Clemens-August-Straße bis gegenüber Hausnummer 31	Rehfuesstraße	A0,5	14-tägig	nein	von Clemens-August-Straße bis Sternburger Pfad (an Hausnummer 2 bis 4, Clemens-August-Straße 77 bis 93, Burggartenstraße 4 bis 8 und Flurstück 4319-9-901)

Straßenverzeichnis 2025 - veröffentlicht im Amtsblatt 55/2024	Stadt- bezirk	Reini- gungs- klasse	Reinigungs- häufigkeit - §4 -	Begleit- grün	Bemerkungen	Straßenverzeichnis 2027	Reini- gungs- klasse - §4 -	Reinigungs- häufigkeit - §4 -	Begleit- grün	Bemerkungen
Reichenbacher Straße	BO	A0,5	14-tägig	nein						
René-Schickele-Straße	HA	B0,5	14-tägig	ja	von Rochusstraße bis An der Burg Medinghoven					
René-Schickele-Straße	HA	B1	1x/Woche	ja	von An der Burg Medinghoven bis Konrad-Adenauer-Damm	René-Schickele-Straße	B0,5	14-tägig	ja	von Rochusstraße bis Konrad-Adenauer-Damm
Reuterstraße	BO	B2	2x/Woche	ja	von Am Botanischen Garten / Kirschallee bis Wernher-von-Braun-Straße					
Reuterstraße	BO	B1	1x/Woche	ja	von Wernher-von-Braun-Straße bis Bundeskanzlerplatz	Reuterstraße	B2	2x/Woche	ja	von Am Botanischen Garten / Kirschallee bis Bundeskanzlerplatz
Rheinallee	GO	B2	2x/Woche	ja		Rheinallee	B2	2x/Woche	ja	Hauptzug von Rüngsdorfer Straße bis Von-Sandt-Ufer
Rheinallee	GO	B3	3x/Woche	nein	Fußgängerunterführung zur Alte Bahnhofstraße					
						Rheinaustraße	A0,5	14-tägig	ja	von Hausnummer 7 bis Wolfsgasse
Rheinaustraße	BE	B2	2x/Woche	ja	von Kaiser-Konrad-Straße bis Friedrich-Breuer-Straße	Rheinaustraße	B1	1x/Woche	ja	von Kaiser-Konrad-Straße bis Friedrich-Breuer-Straße
Rheinaustraße	BE	B1	1x/Woche	ja	von Friedrich-Breuer-Straße bis Wendehammer vor Hausnummer 263, ausgenommen von Hausnummer 265 bis Ende	Rheinaustraße	B1	1x/Woche	ja	von Friedrich-Breuer-Straße bis Wendeanlage an Hausnummer 261 bis 265
Rheinaustraße	BE	A0,5	14-tägig	ja	von Hausnummer 265 bis Ende	Rheinaustraße	A0,5	14-tägig	ja	von Ernst-Moritz-Arndt-Straße bis Ende
Rheindorfer Straße	BE	B1	1x/Woche	ja	ausgenommen Stichstraße an Hausnummer 128, 128a bis 128f, 134 und 134a bis 134c	Rheindorfer Straße	B1	1x/Woche	ja	Hauptzug
Rheingoldstraße	GO	B0,5	14-tägig	ja	ausgenommen Stichstraßen zu Hausnummer 13 bis 15 und 18 bis 24	Rheingoldstraße	B0,5	14-tägig	ja	Hauptzug von Oberaustraße bis Hausnummer 13/18
Rheingoldstraße	GO	A0,5	14-tägig	ja	Stichstraßen zu Hausnummer 13 bis 15 und 18 bis 24	Rheingoldstraße	A0,5	14-tägig	ja	Stichstraßen an Hausnummer 13 bis 15, 18 bis 24 und Alberichstraße 55
Rheinstraße	GO	B0,5	14-tägig	ja	von Römerplatz bis Basteistraße	Rheinstraße	B1	1x/Woche	ja	von Römerplatz bis Ende (Hausnummer 96)
Rheinstraße	GO	B1	1x/Woche	ja	von Basteistraße bis Ende (Hausnummer 96)					

Straßenverzeichnis 2025 - veröffentlicht im Amtsblatt 55/2024	Stadt- bezirk	Reini- gungs- klasse	Reinigungs- häufigkeit - §4 -	Begleit- grün	Bemerkungen	Straßenverzeichnis 2027	Reini- gungs- klasse - §4 -	Reinigungs- häufigkeit - §4 -	Begleit- grün	Bemerkungen
Rheinweg	BO	B0,5	14-tägig	ja	von Willy-Brandt-Allee bis Joseph-Beuys-Allee	Rheinweg	B1	1x/Woche	ja	von Willy-Brandt-Allee bis Burbacher Straße
Rheinweg	BO	B1	1x/Woche	ja	von Joseph-Beuys-Allee bis Franz-Bücheler-Straße					
Rheinweg	BO	B2	2x/Woche	ja	von Franz-Bücheler-Straße bis Burbacher Straße					
Richthofenstraße	BO	B0,5	14-tägig	ja	von Brüsseler Straße bis An der Josefshöhe					
Richthofenstraße	BO	B1	1x/Woche	ja	von An der Josefshöhe bis Seehausstraße	Richthofenstraße	B0,5	14-tägig	ja	von Brüsseler Straße bis Seehausstraße
Ringstraße	BE	A0,5	14-tägig	ja	von Johannes-Bücher-Ufer bis Rheinaustraße	Ringstraße	A0,5	14-tägig	ja	Stichstraße an Hausnummer 1
Robert-Brach-Gasse	BO	A0,5	14-tägig	nein	-					-
Robert-Koch-Straße	BO	B1	1x/Woche	ja	von Graf-Stauffenberg-Straße bis Hausnummer 72 / Nachtigallenweg und von Hausnummer 94 bis Haager Weg	Robert-Koch-Straße	B1	1x/Woche	ja	Hauptzug von Graf-Stauffenberg- Straße bis Hausnummer 72 / Nachtigallenweg
Robert-Koch-Straße	BO	B1	1x/Woche	ja	von Graf-Stauffenberg-Straße bis Hausnummer 72 / Nachtigallenweg und von Hausnummer 94 bis Haager Weg	Robert-Koch-Straße	B1	1x/Woche	ja	von Hausnummer 94 bis Haager Weg
Robert-Koch-Straße	BO	B1	1x/Woche	ja	von Haager Weg bis Ende	Robert-Koch-Straße	B1	1x/Woche	ja	Hauptzug von Haager Weg bis Ernst-Abbe-Straße
						Rochusstraße	A0,5	14-tägig	nein	Stichstraße an Hausnummer 2.
						Rochusstraße	A0,5	14-tägig	nein	Stichstraße und Parkplatz zwischen Rochusplatz und Hausnummer 175/179
Rochusweg	BO	B0,5	14-tägig	ja	ausgenommen von Hausnummer 89/64 bis Hausnummer 99	Rochusweg	B0,5	14-tägig	ja	von Winzerstraße bis Hausnummer 64/89 einschließlich
Rochusweg	BO	A0,5	14-tägig	ja	von Hausnummer 89/64 bis Hausnummer 99	Rochusweg	A0,5	14-tägig	ja	von Hausnummer 64/91 bis Hausnummer 99
Rodderbergstraße	GO	B0,5	14-tägig	ja	von Meckenheimer Straße bis Spechtweg	Rodderbergstraße	B0,5	14-tägig	ja	2 Stichstraßen an a) Hausnummer 1 bis 7 und b) Hausnummer 37, 39 und 40
Rodderbergstraße	GO	B0,5	14-tägig	ja	von Meckenheimer Straße bis Spechtweg	Rodderbergstraße	B0,5	14-tägig	ja	Hauptzug von Meckenheimer Straße bis Wendeanlage an Hausnummer 16/19
Rodderbergstraße	GO	B0,5	14-tägig	ja	von Meckenheimer Straße bis Spechtweg	Rodderbergstraße	B0,5	14-tägig	ja	Hauptzug von Hagenstraße bis Spechtweg

Straßenverzeichnis 2025 - veröffentlicht im Amtsblatt 55/2024	Stadt- bezirk	Reini- gungs- klasse	Reinigungs- häufigkeit - §4 -	Begleit- grün	Bemerkungen	Straßenverzeichnis 2027	Reini- gungs- klasse - §4 -	Reinigungs- häufigkeit - §4 -	Begleit- grün	Bemerkungen
Rodderbergstraße	GO	A0,5	14-tägig	ja	von Spechtweg bis Ende, ausgenommen Stichweg an Hausnummer 118, 118a	Rodderbergstraße	A0,5	14-tägig	ja	Hauptzug von Hausnummer 97a/104 bis Im Rosenberg
Röhfeldstraße	BE	A0,5	14-tägig	ja	von Pützchens Chaussee bis Ende	Röhfeldstraße	A0,5	14-tägig	ja	von Pützchens Chaussee bis Hausnummer 96/97
Rolandstraße	GO	B0,5	14-tägig	ja	ausgenommen Stichstraße zu Hausnummer 39 bis 39e	Rolandstraße	B0,5	14-tägig	ja	Hauptzug
Rolandswerther Straße	GO	B1	1x/Woche	ja	von Meckenheimer Straße bis Görresstraße					
Rolandswerther Straße	GO	B0,5	14-tägig	ja	Stichstraße an Hausnummer 36 bis 46	Rolandswerther Straße	B1	1x/Woche	ja	von Meckenheimer Straße bis Hausnummer 44/46
Roleberstraße	BE	B0,5	14-tägig	nein	ausgenommen Stichstraße an Hausnummer 33b bis 47	Roleberstraße	B0,5	14-tägig	nein	Hauptzug von Hauptstraße bis Siebengebirgsstraße
Roleberstraße	BE	A0,5	14-tägig	ja	Stichstraße an Hausnummer 33b bis 47	Roleberstraße	A0,5	14-tägig	ja	Stichstraßen an Hausnummer 33b bis 47
Römerweg	BO	B1	1x/Woche	ja	von Am Kettelerplatz bis Justus-von-Liebig-Straße	Römerweg	B0,5	14-tägig	ja	Hauptzug von Am Kettelerplatz bis Haberstraße
Römerweg	BO	B0,5	14-tägig	ja	von Justus-von-Liebig-Straße bis Haberstraße					
Römlinghovener Straße	BE	B0,5	14-tägig	nein	ausgenommen Stichstraßen	Römlinghovener Straße	B0,5	14-tägig	nein	Hauptzug von Langemarckstraße bis Stadtgrenze
Roncallistraße	BO	B1	1x/Woche	nein	von Meißdorfer Straße / Bahnhofstraße bis Alter Heerweg, ausgenommen von Hausnummer 20 / 27 bis Auf der Erk					
Roncallistraße	BO	B0,5	14-tägig	nein	von Hausnummer 20 / 27 bis Auf der Erk	Roncallistraße	B1	1x/Woche	nein	von Bahnhofstraße bis Alter Heerweg
Rosenbach	BE	B1	1x/Woche	nein	ausgenommen von Modestusstraße bis Wendeanlage an Hausnummer 38 bis 40	Rosenbach	B1	1x/Woche	nein	von Marktstraße bis Modestusstraße
Rosenhain	HA	B1	1x/Woche	ja	von Alter Heerweg bis Nelkenweg	Rosenhain	B0,5	14-tägig	ja	
Rosenhain	HA	B0,5	14-tägig	ja	von Nelkenweg bis Ende					
Röttgener Straße	BO	B1	1x/Woche	ja	von Ippendorfer Allee bis Gudenuer Weg					

Straßenverzeichnis 2025 - veröffentlicht im Amtsblatt 55/2024	Stadt- bezirk	Reini- gungs- klasse	Reinigungs- häufigkeit - §4 -	Begleit- grün	Bemerkungen	Straßenverzeichnis 2027	Reini- gungs- klasse - §4 -	Reinigungs- häufigkeit - §4 -	Begleit- grün	Bemerkungen
Röttgener Straße	BO	B0,5	14-tägig	ja	von Gudenuer Weg bis Stichstraße ab Hausnummer 195/234	Röttgener Straße	B1	1x/Woche	ja	Hauptzug von Ippendorfer Allee bis Stichstraße an Hausnummer 183 bis 187
Röttgener Straße	BO	B0,5	14-tägig	ja	Stichstraße von Hausnummer 195/234 bis Reichsstraße	Röttgener Straße	B1	1x/Woche	ja	Stichstraße von Hausnummer 195 / 234 bis Reichsstraße
Rotweingarten	GO	B0,5	14-tägig	ja	ausgenommen Stichstraße ab Hausnummer 21 / 28	Rotweingarten	B0,5	14-tägig	ja	von Lannesdorfer Straße bis Hausnummer 19/28 inklusive der beiden Stichstraßen zur Straße Am Noßbacher Weg (an Hausnummer 9/11 und 19/21)
Rotweingarten	GO	A0,5	14-tägig	nein	Stichstraße ab Hausnummer 21/28	Rotweingarten	A0,5	14-tägig	nein	Stichstraße an Hausnummer 21 bis 27 und 28 bis 34
Rubensstraße	GO	B1	1x/Woche	ja	ausgenommen Stichstraße von Wendehammer bis Anhalter Straße	Rubensstraße	B1	1x/Woche	ja	Hauptzug von Langer Grabenweg bis Wendeanlage an Hausnummer 9, 19 und 8 bis 12
Rubensstraße	GO	A0,5	14-tägig	ja	Stichstraße von Wendehammer bis Anhalter Straße					
Rüdigerstraße	GO	B1	1x/Woche	ja	Hauptzug, ausgenommen von Schloßallee bis Gernotstraße und Stichstraße zu Hausnummer 49 bis 55					
Rüdigerstraße	GO	B0,5	14-tägig	ja	von Schloßallee bis Gernotstraße	Rüdigerstraße	B1	1x/Woche	ja	Hauptzug von Am Glückshaus bis Hausnummer 93/90
Rüdigerstraße	GO	A0,5	14-tägig	ja	Stichstraße zu Hausnummer 49 bis 55	Rüdigerstraße	A0,5	14-tägig	ja	Stichstraße an Hausnummer 49 bis 55, Gernotstraße 12 bis 22 und Utestraße 53
Rüdigerstraße	GO	B1	1x/Woche	ja	Hauptzug, ausgenommen von Schloßallee bis Gernotstraße und Stichstraße zu Hausnummer 49 bis 55	Rüdigerstraße	B1	1x/Woche	ja	Stichstraße an Hausnummer 96, 102, 121, 131, 141, sowie Austraße 22 und 46 bis 50
Rudolf-Hahn-Straße	BE	B1	1x/Woche	ja	ausgenommen Stichstraße zu Hausnummer 136 bis 146	Rudolf-Hahn-Straße	B1	1x/Woche	ja	Hauptzug von Johannesstraße bis Kreuzherrenstraße
Rudolf-Hahn-Straße	BE	B1	1x/Woche	ja	ausgenommen Stichstraße zu Hausnummer 136 bis 146	Rudolf-Hahn-Straße	B1	1x/Woche	ja	2 Stichstraßen an a) Hausnummer 28 bis 42 und b) Hausnummer 134 bis 148
Rudolf-Hahn-Straße	BE	B1	1x/Woche	ja	Stichstraße zu Hausnummer 136 bis 146					
Rudolf-Hahn-Straße	BE	A0,5	14-tägig	ja	Stichstraße an Hausnummer 93 / 97	Rudolf-Hahn-Straße	A0,5	14-tägig	ja	Stichstraße an Hausnummer 93 bis 97
Rudolf-Herzog-Straße	HA	B1	1x/Woche	nein	Stichstraße an Hausnummer 1, 1a und 1b	Rudolf-Herzog-Straße	B1	1x/Woche	nein	Stichstraße an Hausnummer 1, 1a und 1b und Am Bruch 23/25

Straßenverzeichnis 2025 - veröffentlicht im Amtsblatt 55/2024	Stadt- bezirk	Reini- gungs- klasse	Reinigungs- häufigkeit - §4 -	Begleit- grün	Bemerkungen	Straßenverzeichnis 2027	Reini- gungs- klasse - §4 -	Reinigungs- häufigkeit - §4 -	Begleit- grün	Bemerkungen
Rudolf-Herzog-Straße	HA	B1	1x/Woche	nein	Hauptzug, ausgenommen Stichstraße an Hausnummer 1, 1a und 1b	Rudolf-Herzog-Straße	B1	1x/Woche	nein	von Hausnummer 1b/Pfarrer-Pohl- Straße 1 bis Alter Heerweg 74/76
Rudolf-Stöcker-Weg	BO	B0,5	14-tägig	ja	ausgenommen Stichstraße an Hausnummer 2 bis 26 und 7 bis 35	Rudolf-Stöcker-Weg	B0,5	14-tägig	ja	Hauptzug von Clemens-August- Straße bis Sebastianstraße
Rudolf-Stöcker-Weg	BO	B0,5	14-tägig	ja	ausgenommen Stichstraße an Hausnummer 2 bis 26 und 7 bis 35	Rudolf-Stöcker-Weg	B0,5	14-tägig	ja	Stichstraße zwischen Hausnummer 1 und Clemens-August-Straße 76
Rüngsdorfer Straße	GO	B3	3x/Woche	ja	zwischen Moltkestraße / Alte Bahnhofstraße und DB-Unterführung	Rüngsdorfer Straße	B2	2x/Woche	ja	von Moltkestraße/Löbestraße bis Römerplatz
Rüngsdorfer Straße	GO	B2	2x/Woche	ja	zwischen DB-Unterführung und Römerplatz					
Rurweg	BO	B0,5	14-tägig	nein	ausgenommen von Hausnummer 14 bis 24	Rurweg	B0,5	14-tägig	nein	von Gierenweg bis Loeschkestraße
Rurweg	BO	A0,5	14-tägig	nein	von Hausnummer 14 bis 24	Rurweg	A0,5	14-tägig	nein	von Loeschkestraße bis Erftweg
Sankt Augustiner Straße	BE	B2	2x/Woche	ja	von Rathausstraße bis Platanenweg					
Sankt Augustiner Straße	BE	B3	3x/Woche	ja	von Platanenweg bis Gartenstraße	Sankt Augustiner Straße	B2	2x/Woche	ja	von Rathausstraße bis Gartenstraße
Sankt-Augustinus-Straße	GO	A0,5	14-tägig	ja	Teilbereich von Wörthstraße bis Laufenbergstraße	Sankt-Augustinus-Straße	A0,5	14-tägig	ja	Stichstraße an Hausnummer 7 bis 15/16
Sankt-Augustinus-Straße	GO	B1	1x/Woche	ja	ausgenommen Teilbereich von Wörthstraße bis Laufenbergstraße	Sankt-Augustinus-Straße	B1	1x/Woche	ja	Hauptzug von Wörthstraße bis Weststraße
Schenkpfädchen	GO	A0,5	14-tägig	nein						
Schießbergweg	BE	A0,5	14-tägig	nein	von Landgrabenweg bis Ausbauende					
Schmittstraße	HA	B2	2x/Woche	ja	von Rochusstraße bis Hausnr 4 / 5	Schmittstraße	B1	1x/Woche	ja	Hauptzug von Rochusstraße bis Weierbornstraße
Schmittstraße	HA	B1	1x/Woche	ja	Hauptzug ab Hausnummer 4 / 5 bis Kirchweg, Stichstraße ab Hausnummer 19 bis 25 und Parkplatz					
Schmittstraße	HA	B0,5	14-tägig	ja	von Kirchweg bis Weierbornstraße					

Straßenverzeichnis 2025 - veröffentlicht im Amtsblatt 55/2024	Stadt- bezirk	Reini- gungs- klasse	Reinigungs- häufigkeit - §4 -	Begleit- grün	Bemerkungen	Straßenverzeichnis 2027	Reini- gungs- klasse - §4 -	Reinigungs- häufigkeit - §4 -	Begleit- grün	Bemerkungen
Schmittstraße	HA	B1	1x/Woche	ja	Hauptzug ab Hausnummer 4 / 5 bis Kirchweg, Stichstraße ab Hausnummer 19 bis 25 und Parkplatz	Schmittstraße	B1	1x/Woche	ja	Stichstraße ab Hausnummer 19 bis 25 und gepflasterte Parkplatzfläche
Schnufertsberg	BE	B1	1x/Woche	ja	Hauptzug inklusive Stichstraße an Hausnummer 6, 10 und 14, ausgenommen Stichstraßen an Hausnummer 4 bis 8 und 10 bis 14	Schnufertsberg	B1	1x/Woche	ja	Hauptzug inklusive Stichstraße an Hausnummer 6, 10 und 14
Schnufertsberg	BE	A0,5	14-tägig	nein	Stichstraßen an Hausnummer 4 bis 8 und 10 bis 14	Schnufertsberg	A0,5	14-tägig	nein	2 Stichstraßen an a) Hausnummer 4 bis 8 und b) 10 bis 14
Schönfeldstraße	HA	B0,5	14-tägig	nein	ausgenommen Stichstraße zu Hausnummer 10 bis 13	Schönfeldstraße	B0,5	14-tägig	nein	Hauptzug von Hankelstraße bis Goldfußstraße
Schönfeldstraße	HA	A0,5	14-tägig	nein	zwischen Goldfußstraße und Ende (an Hausnummer 11 bis 13, 10 bis 12, Goldfußstraße 6 und Réamurstraße 88)	Schönfeldstraße	A0,5	14-tägig	nein	Hauptzug von Goldfußstraße bis Hausnummer 11/12 (an Hausnummer 11 bis 13, 10 bis 12, Goldfußstraße 6 und Réamurstraße 88)
Schulstraße	HA	B1	1x/Woche	nein	von Im Mühlenbach bis Auf dem Schellenberg					
Schulstraße	HA	B0,5	14-tägig	nein	von Auf dem Schellenberg bis Ippendorfer Weg	Schulstraße	B1	1x/Woche	nein	Hauptzug von Im Mühlenbach bis Ippendorfer Weg
						Schulstraße	A0,5	14-tägig	nein	Stichstraße an Hausnummer 29 bis 33
Schwanenweg	BO	A0,5	14-tägig	nein						
Schweinheimer Weg	GO	B0,5	14-tägig	nein	ausgenommen Stichstraße ab Hausnummer 19	Schweinheimer Weg	B0,5	14-tägig	nein	Hauptzug von Horionstraße (an Hausnummer 44) bis Hausnummer 12/39
Schweinheimer Weg	GO	A0,5	14-tägig	nein	Stichstraße ab Hausnummer 19	Schweinheimer Weg	A0,5	14-tägig	nein	Stichstraße an Hausnummer 9 bis 19 und an Horionstraße 56
						Schwester-Melania-Straße	B0,5	14-tägig	ja	
Sebastianstraße	BO	B1	1x/Woche	ja	von Alfred-Bucherer-Straße bis Röckumstraße	Sebastianstraße	B2	2x/Woche	ja	von Clemens-August-Straße bis Röckumstraße
Sebastianusweg	GO	B0,5	14-tägig	ja	ausgenommen Stichstraße an Hausnummer 16 bis 32	Sebastianusweg	B0,5	14-tägig	ja	Hauptzug von Hausnummer 1 bis Auf der Ley
Siebenbürgenstraße	BO	B1	1x/Woche	ja	von Pommernstraße bis Hausnummer 32, ausgenommen Stichstraßen an Hausnummer 11 bis 25 und 35 bis 47					

Straßenverzeichnis 2025 - veröffentlicht im Amtsblatt 55/2024	Stadt- bezirk	Reini- gungs- klasse	Reinigungs- häufigkeit - §4 -	Begleit- grün	Bemerkungen	Straßenverzeichnis 2027	Reini- gungs- klasse - §4 -	Reinigungs- häufigkeit - §4 -	Begleit- grün	Bemerkungen
Siebenbürgenstraße	BO	B0,5	14-tägig	ja	von Hausnummer 34 bis Ende	Siebenbürgenstraße	B1	1x/Woche	ja	Hauptzug von Pommernstraße bis/inklusive der zwei Stichstraßen zur Zoppoter Straße
Siebengebirgsstraße	BE	B1	1x/Woche	ja	Hauptzug von Alte Bonner Straße bis Roleberstraße, ausgenommen Stichstraßen an Hausnummer 89, 89a und 91 bis 115, an Hausnummer 123, 135, 147, 157 bis 159 sowie neben Falkenbergweg 10, an Hausnummer 200 sowie an 207 bis 219	Siebengebirgsstraße	B1	1x/Woche	ja	Hauptzug von Alte Bonner Straße bis Roleberstraße
Siebengebirgsstraße	BE	B0,5	14-tägig	ja	Stichstraße an Hausnummer 123, 135, 147, 157 bis 159 sowie neben Falkenbergweg 10	Siebengebirgsstraße	B1	1x/Woche	ja	Stichstraße an Hausnummer 123, 135, 147, 157 bis 159 sowie neben Falkenbergweg 10
Siegburger Straße	BE	B1	1x/Woche	ja	Stichstraße zu Hausnummer 143 bis 151	Siegburger Straße	B2	2x/Woche	ja	Stichstraße zu Hausnummer 143 bis 151
Siegfried-Leopold-Straße	BE	B0,5	14-tägig	nein	von Gottfried-Claren-Straße bis Limpericher Straße	Siegfried-Leopold-Straße	B1	1x/Woche	nein	
Siegfried-Leopold-Straße	BE	B1	1x/Woche	nein	von Limpericher Straße bis Obere Wilhelmstraße					
Siemensstraße	BO	B1	1x/Woche	ja	von Am Propsthof bis Auf dem Hügel	Siemensstraße	B2	2x/Woche	ja	von Am Propsthof bis Auf dem Hügel
Siemensstraße	BO	B2	2x/Woche	ja	von Grootestraße bis Auf dem Hügel	Siemensstraße	B2	2x/Woche	ja	von Auf dem Hügel bis Meßdorfer Straße
Stationsweg	BO	B1	1x/Woche	ja	bis Kapelle Kreuzberg	Stationsweg	B1	1x/Woche	ja	von Wallfahrtsweg bis Hausnummer 25
Steinbruchweg	BE	A0,5	14-tägig	nein		Steinbruchweg	A0,5	14-tägig	nein	an Hausnummer 1, 2, 2a und 2b
Steinstraße	GO	B0,5	14-tägig	ja	von Plittersdorfer Straße bis Leonardusstraße, ausgenommen Stichstraße zu Hausnummer 30 bis 50	Steinstraße	B1	1x/Woche	ja	Hauptzug von Plittersdorfer Straße bis Wendeanlage an Hausnummer 58/60
Steinstraße	GO	B1	1x/Woche	ja	von Leonardusstraße bis Ende (Hausnummer 60)					
Stiftsstraße	BE	B1	1x/Woche	ja	Hauptzug von Dixstraße bis Adelheidsstraße, ausgenommen von Am Ledenhof bis Stroofstraße					

Straßenverzeichnis 2025 - veröffentlicht im Amtsblatt 55/2024	Stadt- bezirk	Reini- gungs- klasse	Reinigungs- häufigkeit - §4 -	Begleit- grün	Bemerkungen	Straßenverzeichnis 2027	Reini- gungs- klasse - §4 -	Reinigungs- häufigkeit - §4 -	Begleit- grün	Bemerkungen
Stiftsstraße	BE	B0,5	14-tägig	ja	Hauptzug von Am Ledenhof bis Stroofstraße	Stiftsstraße	B1	1x/Woche	ja	
Stolpstraße	BO	B1	1x/Woche	nein	ausgenommen Stichstraße abgehend an Hausnummer 1 Richtung Stettiner Straße	Stolpstraße	B1	1x/Woche	nein	Hauptzug an Hausnummer 1, 1a, 2, 3 bis 5 und Opperlner Straße 33
Stolpstraße	BO	B1	1x/Woche	nein	ausgenommen Stichstraße abgehend an Hausnummer 1 Richtung Stettiner Straße	Stolpstraße	B1	1x/Woche	nein	Stichstraße an Hausnummer 7 bis 17 und an Glatzer Straße 3,7 und 9
Stralsunder Weg	BO	A0,5	14-tägig	ja	Fußgängerstraße zu Hausnummer 19 bis 50 und von Greifswalder Weg / Swinemünder Straße bis Camminer Straße					
Stralsunder Weg	BO	B0,5	14-tägig	ja	von Swinemünder Straße bis Hausnummer 42	Stralsunder Weg	B0,5	14-tägig	ja	Stichstraße an Hausnummer 19, 22 bis 44 sowie Swinemünder Straße 8, 10 und 10a
Stüffgenstraße	BE	B0,5	14-tägig	nein	ausgenommen von Bahnlinie bis Hosterbacher Straße	Stüffgenstraße	B0,5	14-tägig	nein	von Königswinterer Straße bis Hausnummer 37/42
Stüffgenstraße	BE	A0,5	14-tägig	nein	von Bahnlinie bis Hosterbacher Straße	Stüffgenstraße	A0,5	14-tägig	nein	von Hausnummer 44 bis Hosterbacher Straße
Sudetenstraße	BO	B1	1x/Woche	ja	ausgenommen Stichstraße zu Hausnummer 20 bis 32 und 65 bis 69	Sudetenstraße	B1	1x/Woche	ja	von Ostpreußenstraße bis Parkplatz an Hausnummer 7 und 63/65
Sudetenstraße	BO	A0,5	14-tägig	ja	Stichstraße zu Hausnummer 20 bis 32 und 65 bis 69	Sudetenstraße	A0,5	14-tägig	ja	Garagenhof sowie Stichstraßen an Hausnummer 20 bis 32, 49 bis 69, Ostpreußenstraße 22 und Hohe Straße 146/148
Talweg	BE	B1	1x/Woche	ja	Hauptzug von Kreuzherrenstraße bis Burggrafenstraße, ausgenommen Stichstraße zu Hausnummer 16 bis 18a	Talweg	B1	1x/Woche	ja	Hauptzug von Kreuzherrenstraße bis Burggrafenstraße
Talweg	BE	A0,5	14-tägig	ja	Stichstraßen zu Hausnummer 16 bis 18a, an 50b bis 64 sowie Hauptzug von Burggrafenstraße bis Hausnummer 78	Talweg	A0,5	14-tägig	ja	Hauptzug von Burggrafenstraße bis Küdinghovener Straße
Talweg	BE	A0,5	14-tägig	ja	Stichstraßen zu Hausnummer 16 bis 18a, an 50b bis 64 sowie Hauptzug von Burggrafenstraße bis Hausnummer 78	Talweg	A0,5	14-tägig	ja	Stichstraßen an Hausnummer 16 bis 20 und 50b bis 64
Talweg	BE	A0,5	14-tägig	ja	Stichstraßen zu Hausnummer 16 bis 18a, an 50b bis 64 sowie Hauptzug von Burggrafenstraße bis Hausnummer 78	Talweg	A0,5	14-tägig	ja	Stichstraße zu Hausnummer 78

Straßenverzeichnis 2025 - veröffentlicht im Amtsblatt 55/2024	Stadt- bezirk	Reini- gungs- klasse	Reinigungs- häufigkeit - §4 -	Begleit- grün	Bemerkungen	Straßenverzeichnis 2027	Reini- gungs- klasse - §4 -	Reinigungs- häufigkeit - §4 -	Begleit- grün	Bemerkungen
Teutonenstraße	GO	B1	1x/Woche	ja	Hauptzug	Teutonenstraße	B1	1x/Woche	ja	Hauptzug von Wurzerstraße bis Wendeanlage an Hausnummer 17 bis 25, 28 und 40
Teutonenstraße	GO	B1	1x/Woche	ja	Hauptzug	Teutonenstraße	B1	1x/Woche	ja	Hauptzug von Hausnummer 27/Germanenstraße 10 bis Gotenstraße
Theodor-Litt-Straße	BO	B0,5	14-tägig	ja	von Euskirchener Straße bis Gandhistraße, ausgenommen von Gandhistraße bis Hausnummer 67 / 62	Theodor-Litt-Straße	B0,5	14-tägig	ja	Hauptzug von Euskirchener Straße bis Gandhistraße
Theodor-Litt-Straße	BO	A0,5	14-tägig	nein	von Gandhistraße bis Hausnummer 67 / 62	Theodor-Litt-Straße	A0,5	14-tägig	nein	Hauptzug von Gandhistraße bis Hausnummer 62/67
Theodor-Litt-Straße	BO	A0,5	14-tägig	nein	von Gandhistraße bis Hausnummer 67 / 62	Theodor-Litt-Straße	A0,5	14-tägig	nein	Stichstraße an Hausnummer 46 bis 48
Theresienau	BE	B1	1x/Woche	nein	ausgenommen Zufahrt zum Parkplatz vor Hausnummer 8	Theresienau	B1	1x/Woche	nein	Hauptzug
Thomas-Mann-Straße	BO	B3	3x/Woche	ja	von Budapester Straße bis Sterntorbrücke	Thomas-Mann-Straße	B6	6x/Woche	ja	von Florentiusgraben bis Budapester Straße
Tilsiter Straße	BO	B0,5	14-tägig	nein	ausgenommen Stichstraßen zu Hausnummer 6 bis 10, 16 bis 20, 1 bis 5, 11 bis 15, 21 bis 25, Stichwege an Hausnummer 31 bis 32, 33 bis 34 und 35 bis 36	Tilsiter Straße	B0,5	14-tägig	nein	Hauptzug von Kopenhagener Straße bis Saarbrückener Straße (an Hausnummer 1, 6, 11, 16, 21, 26 bis 30, 31, 33 und 35 sowie Flensburger Straße 10, 20, 30, 40, 50 und Saarbrückener Straße 68 bis 70)
Tilsiter Straße	BO	B0,5	14-tägig	nein	ausgenommen Stichstraßen zu Hausnummer 6 bis 10, 16 bis 20, 1 bis 5, 11 bis 15, 21 bis 25, Stichwege an Hausnummer 31 bis 32, 33 bis 34 und 35 bis 36	Tilsiter Straße	B0,5	14-tägig	nein	Stichstraße an Hausnummer 5, 10, 15, 20, 25 und 30 sowie 40, 40a und 42
Trierer Straße	BO	B1	1x/Woche	ja	ausgenommen Stichstraße an Hausnummer 77 bis 115 und Zufahrt zu Hausnummer 125 bis 155	Trierer Straße	B1	1x/Woche	ja	Hauptzug von Clemens-August-Platz bis Ippendorfer Allee
Trierer Straße	BO	A0,5	14-tägig	ja	Stichstraßen an Hausnummer 77 bis 115 und Zufahrt zu Hausnummer 125 bis 155	Trierer Straße	A0,5	14-tägig	ja	Stichstraße an Hausnummer 77 bis 115
Trierer Straße	BO	A0,5	14-tägig	ja	Stichstraßen an Hausnummer 77 bis 115 und Zufahrt zu Hausnummer 125 bis 155	Trierer Straße	A0,5	14-tägig	ja	Stichstraße an Hausnummer 125 bis 155 und Ippendorfer Allee 1/1d
Truchseßstraße	GO	B1	1x/Woche	ja	von Aennchenstraße bis Pionierstraße					

Straßenverzeichnis 2025 - veröffentlicht im Amtsblatt 55/2024	Stadt- bezirk	Reini- gungs- klasse	Reinigungs- häufigkeit - §4 -	Begleit- grün	Bemerkungen	Straßenverzeichnis 2027	Reini- gungs- klasse - §4 -	Reinigungs- häufigkeit - §4 -	Begleit- grün	Bemerkungen
Truchseßstraße	GO	B0,5	14-tägig	ja	von Pionierstraße bis Ende	Truchseßstraße	B1	1x/Woche	ja	
Tulpenweg	BE	B0,5	14-tägig	ja	ausgenommen Stichstraße zu Hausnummer 2 bis 8	Tulpenweg	B0,5	14-tägig	ja	von Wendeanlage an Hausnummer 3/10 und 7 bis 11 bis Gartenweg
Tulpenweg	BE	A0,5	14-tägig	ja	Stichstraße zu Hausnummer 2 bis 8	Tulpenweg	A0,5	14-tägig	ja	Stichstraße an Hausnummer 2, 3, 4 bis 10 und Siebengebirgsstraße 2
Turmstraße	GO	B0,5	14-tägig	ja	von Plittersdorfer Straße bis Leonardusstraße					
Turmstraße	GO	B1	1x/Woche	ja	von Leonardusstraße bis Kennedyallee	Turmstraße	B0,5	14-tägig	ja	Hauptzug von Plittersdorfer Straße bis Kennedyallee
Ulmenweg	BO	A0,5	14-tägig	nein						
Ungartenstraße	BE	B0,5	14-tägig	ja	von Löwenburgstraße bis Hausnummer 21/32, ausgenommen Stichstraßen zu Hausnummer 28 und an Hausnummer 9 bis 11	Ungartenstraße	B0,5	14-tägig	ja	Hauptzug von Löwenburgstraße bis Hausnummer 21/32
Ungartenstraße	BE	A0,5	14-tägig	nein	Stichstraßen zu Hausnummer 28 und an Hausnummer 9 bis 11	Ungartenstraße	A0,5	14-tägig	nein	Stichstraße an Hausnummer 9 bis 11
Ungartenstraße	BE	A0,5	14-tägig	nein	Stichstraßen zu Hausnummer 28 und an Hausnummer 9 bis 11	Ungartenstraße	A0,5	14-tägig	nein	Stichstraße an Hausnummer 26, 26a-c, 28 und 28a/b
Usenerstraße	BO	B1	1x/Woche	ja	ausgenommen Verbindungsweg zur Bergstraße	Usenerstraße	B1	1x/Woche	ja	Hauptzug von Karl-Barth-Straße bis Franz-Bücheler-Straße
Usenerstraße	BO	A0,5	14-tägig	ja	Verbindungsweg zur Bergstraße	Usenerstraße	A0,5	14-tägig	ja	Stichstraße an Hausnummer 5, 5a, 7 sowie Bergstraße 28, 28a und 30
Utestraße	GO	B1	1x/Woche	ja	von Brunhildstraße bis Gernotstraße					
Utestraße	GO	B0,5	14-tägig	ja	von Gernotstraße bis Ende	Utestraße	B1	1x/Woche	ja	
Venner Straße	GO	B0,5	14-tägig	ja	von Waldburgstraße bis Waldstraße	Venner Straße	B1	1x/Woche	ja	
Venner Straße	GO	B1	1x/Woche	ja	von Waldstraße bis Ende					
Verweyenstraße	BO	B0,5	14-tägig	ja	ausgenommen Stichstraßen zu den Garagen an Hausnummer 3 und 14	Verweyenstraße	B0,5	14-tägig	ja	Hauptzug von Auf dem Hügel bis Carl-Justi-Straße
Viktoriabrücke	BO	B2	2x/Woche	nein		Guido-Westerwelle- Brücke	B2	2x/Woche	nein	

Straßenverzeichnis 2025 - veröffentlicht im Amtsblatt 55/2024	Stadt- bezirk	Reini- gungs- klasse	Reinigungs- häufigkeit - §4 -	Begleit- grün	Bemerkungen	Straßenverzeichnis 2027	Reini- gungs- klasse - §4 -	Reinigungs- häufigkeit - §4 -	Begleit- grün	Bemerkungen
Vilicher Straße	BE	B1	1x/Woche	nein	Hauptzug von Wittestraße bis Niederkasseler Straße	Vilicher Straße	B1	1x/Woche	nein	Hauptzug von Wittestraße bis Wendeanlage an Hausnummer 23 bis 27 und 26
Vilicher Straße	BE	B0,5	14-tägig	nein	von Niederkasseler Straße bis Auf dem Mühlenberg	Vilicher Straße	B1	1x/Woche	nein	von Wendeanlage an Hausnummer 36 bis 40 bis Auf dem Mühlenberg
Villemombler Straße	HA	B2	2x/Woche	ja	ausgenommen Stichstraßen zu Hausnummer 134 bis 158, zum Arbeitsamt und von Provinzialstraße bis Lengsdorfer Hauptstraße	Villemombler Straße	B2	2x/Woche	ja	von Rochusstraße bis Köslinstraße
Villemombler Straße	HA	B1	1x/Woche	ja	Stichstraßen zu Hausnummer 134 bis 158 und zum Arbeitsamt	Villemombler Straße	B1	1x/Woche	ja	Stichstraße an Hausnummer 87 bis 101 sowie Augustinusstraße 36/38
Villemombler Straße	HA	B1	1x/Woche	ja	Stichstraßen zu Hausnummer 134 bis 158 und zum Arbeitsamt	Villemombler Straße	B1	1x/Woche	ja	Stichstraße an Hausnummer 134 bis 158
Von-den-Driesch-Straße	BO	B1	1x/Woche	ja	Hauptzug von Buschdorfer Straße bis Friedlandstraße					
Von-den-Driesch-Straße	BO	B0,5	14-tägig	ja	von Friedlandstraße bis Otto-Hahn-Straße	Von-den-Driesch-Straße	B1	1x/Woche	ja	Hauptzug von An der Buschdorfer Burg bis Otto-Hahn-Straße
Von-Hymmen-Platz	BO	B0,5	14-tägig	ja	ausgenommen Stichweg zum Kollegienweg	Von-Hymmen-Platz	B0,5	14-tägig	ja	von Euskirchener Straße bis Wendeanlage an Hausnummer 1 bis 11 und 2 bis 8
Von-Hymmen-Platz	BO	A0,5	14-tägig	nein	Stichweg zum Kollegienweg	Von-Hymmen-Platz	A0,5	14-tägig	nein	Stichstraße an Hausnummer 12 und Kollegienweg 42 bis 44
Von-Ketteler-Straße	BE	B0,5	14-tägig	nein	von Marktstraße bis Rhedenstraße	Von-Ketteler-Straße	B1	1x/Woche	nein	Hauptzug von Marktstraße bis Karmeliterstraße
Von-Ketteler-Straße	BE	B1	1x/Woche	nein	von Rhedenstraße bis Karmeliterstraße, ausgenommen Stichstraßen an Hausnummer 14 bis 24 und an Hausnummer 21, 21a, 23, 25 und 25c					
Von-Ketteler-Straße	BE	A0,5	14-tägig	nein	Stichstraßen an Hausnummer 14 bis 24 und an Hausnummer 21, 21a, 23, 25 und 25c	Von-Ketteler-Straße	A0,5	14-tägig	nein	Stichstraße an Hausnummer 14 bis 24

Straßenverzeichnis 2025 - veröffentlicht im Amtsblatt 55/2024	Stadt- bezirk	Reini- gungs- klasse	Reinigungs- häufigkeit - §4 -	Begleit- grün	Bemerkungen	Straßenverzeichnis 2027	Reini- gungs- klasse - §4 -	Reinigungs- häufigkeit - §4 -	Begleit- grün	Bemerkungen
Von-Ketteler-Straße	BE	A0,5	14-tägig	nein	Stichstraßen an Hausnummer 14 bis 24 und an Hausnummer 21, 21a, 23, 25 und 25c	Von-Ketteler-Straße	A0,5	14-tägig	nein	Stichstraße an Hausnummer 21, 21a, 23, 25 und 25c
Von-Sandt-Straße	BE	B1	1x/Woche	ja	von Kaiser-Konrad-Straße bis Jahnstraße, ausgenommen Stichstraße zu Hausnummer 43 bis 77	Von-Sandt-Straße	B1	1x/Woche	ja	Hauptzug von Kaiser-Konrad-Straße bis Jahnstraße
Von-Sandt-Straße	BE	A0,5	14-tägig	ja	Stichstraße zu Hausnummer 43 bis 77	Von-Sandt-Straße	A0,5	14-tägig	ja	Stichstraße an Hausnummer 43 bis 79
Von-Sandt-Straße	BE	B1	1x/Woche	ja	von Kaiser-Konrad-Straße bis Jahnstraße, ausgenommen Stichstraße zu Hausnummer 43 bis 77	Von-Sandt-Straße	B1	1x/Woche	ja	Stichstraße an Hausnummer 91 bis 131
Von-Sandt-Ufer	GO	B0,5	14-tägig	ja	von Konrad-Adenauer-Brücke bis Hofstraße und von Dollendorfer Straße bis Heisterbachstraße, ausgenommen von Hofstraße bis Dollendorfer Straße und von Heisterbachstraße bis Rheinstraße					
Von-Sandt-Ufer	GO	B1	1x/Woche	nein	von Hofstraße bis Dollendorfer Straße und von Heisterbachstraße bis Rheinstraße	Von-Sandt-Ufer	B0,5	14-tägig	nein	von John-J.-McCloy-Ufer bis Höhe Häuser Turmstr. 38/44
Vorgebirgsbahnweg	BO	A0,5	14-tägig	ja	von Grootestraße bis Mörikestraße 63, ausgenommen von Mörikestraße 63 bis Ende	Vorgebirgsbahnweg	A0,5	14-tägig	ja	
Vorgebirgsbahnweg	BO	A0,5	14-tägig	nein	von Mörikestraße 63 bis Ende					
						Vulkanstraße	B0,5	14-tägig	ja	Parkplatz
Waldauweg	BO	B1	1x/Woche	ja	ausgenommen Stichstraße an Hausnummer 3 bis 15 und 15a	Waldauweg	B1	1x/Woche	ja	von Kiefernweg bis Stichstraße an Hausnummer 3 bis 15 und 15a
						Warschauer Straße	B1	1x/Woche	ja	
Wasserland	BO	B0,5	14-tägig	nein	von Sportplatz bis Ende					
Wasserturmstraße	BO	B0,5	14-tägig	ja	von Ferdinandstraße bis einschließlich Wendehammer	Wasserturmstraße	B0,5	14-tägig	ja	von Wendehammer an den Häusern Am Kumpel 20 bis 22 bis Ferdinandstraße
Wasserturmstraße	BO	A0,5	14-tägig	nein	Abzweigung von einschließlich Hausnummer 12 bis Bernhard-Berzheim-Platz	Wasserturmstraße	A0,5	14-tägig	nein	Stichstraße an Hausnummer 1, 4 bis 12, Röttgener Straße 125a und Bucholzstraße 3 bis 7

Straßenverzeichnis 2025 - veröffentlicht im Amtsblatt 55/2024	Stadt- bezirk	Reini- gungs- klasse	Reinigungs- häufigkeit - §4 -	Begleit- grün	Bemerkungen	Straßenverzeichnis 2027	Reini- gungs- klasse - §4 -	Reinigungs- häufigkeit - §4 -	Begleit- grün	Bemerkungen
Weg entlang Stadtbahn zwischen Dollendorfer Allee und Langemarckstraße	BE	A0,5	14-tägig	ja		Verbindungsstraße zwischen Dollendorfer Allee und Ernststraße	A0,5	14-tägig	ja	
Weg zwischen Am Gerhardsplatz und Riegeler Straße	BO	A0,5	14-tägig	nein	Anlieger: rückwärtig Riegeler Straße 17-31, rückwärtig Dorotheenstraße 164-172					
Weg zwischen Ennerthang und Kirchstraße entlang Ennertschule und St. Gallus-Kirche	BE	A0,5	14-tägig	nein						
Weierbornstraße	HA	B0,5	14-tägig	ja	von Stichweg Auf der Urdel bis Kirchweg und von Alte Straße bis Fontainengraben, ausgenommen von Kirchweg bis Alte Straße	Weierbornstraße	B1	1x/Woche	ja	von Stichweg Auf der Urdel bis Fontainengraben
Weierbornstraße	HA	B1	1x/Woche	ja	von Kirchweg bis Alte Straße					
Weimarer Straße	HA	B0,5	14-tägig	ja	ausgenommen Stichstraße zu Hausnummer 13 bis 19	Weimarer Straße	B0,5	14-tägig	ja	Hauptzug von Hausnummer 1 bis Hallestraße
Weimarer Straße	HA	A0,5	14-tägig	ja	Stichstraße zu Hausnummer 13 bis 19	Weimarer Straße	A0,5	14-tägig	ja	Stichstraße an Hausnummer 11 bis 21
Weimarer Straße	HA	B0,5	14-tägig	ja	ausgenommen Stichstraße zu Hausnummer 13 bis 19	Weimarer Straße	B0,5	14-tägig	ja	Parkplatz an Hausnummer 22 bis 26
Weinbergstraße	GO	B0,5	14-tägig	nein		Weinbergstraße	B0,5	14-tägig	nein	von Hohle Gasse bis Wendeanlage an Hausnummer 10 bis 12, 11, 11a und 13
Weinbergweg	BE	B0,5	14-tägig	nein	ausgenommen Stichstraßen zu Hausnummer 6 und 8 sowie rückwärtig Am Finkenberg 1 bis 17 und von Finkenbergstraße bis Ende	Weinbergweg	B0,5	14-tägig	nein	Hauptzug von Königswinterer Straße bis Finkenbergstraße
Weinbergweg	BE	A0,5	14-tägig	nein	Stichstraßen zu Hausnummer 6 und 8 sowie rückwärtig Am Finkenberg 1 bis 17 und von Finkenbergstraße bis Ende	Weinbergweg	A0,5	14-tägig	nein	von Finkenbergstraße bis Ende
Weinbergweg	BE	A0,5	14-tägig	nein	Stichstraßen zu Hausnummer 6 und 8 sowie rückwärtig Am Finkenberg 1 bis 17 und von Finkenbergstraße bis Ende	Weinbergweg	A0,5	14-tägig	nein	2 Stichstraßen an a) Hausnummer 1, 3, rückwärtig Am Finkenberg 5 bis 17 sowie Königswinterer Straße 161 und 163 und b) an Hausnummer 4, 6 und 10 sowie Königswinterer Straße 189

Straßenverzeichnis 2025 - veröffentlicht im Amtsblatt 55/2024	Stadt- bezirk	Reini- gungs- klasse	Reinigungs- häufigkeit - §4 -	Begleit- grün	Bemerkungen	Straßenverzeichnis 2027	Reini- gungs- klasse - §4 -	Reinigungs- häufigkeit - §4 -	Begleit- grün	Bemerkungen
Werdstraße	BE	B1	1x/Woche	nein	von Rheindorfer Straße bis Hochwasserdamm	Werdstraße	B1	1x/Woche	nein	von Rheindorfer Straße bis Ende
Werftstraße	BO	B1	1x/Woche	ja	von Herseler Straße bis Römerstraße	Werftstraße	B1	1x/Woche	ja	
Werftstraße	BO	B1	1x/Woche	ja	von Römerstraße bis Karl-Legien-Straße					
Wesselheideweg	HA	A0,5	14-tägig	ja	Stichweg zu Hausnummer 1 bis 5	Wesselheideweg	A0,5	14-tägig	ja	Stichstraße an Hausnummer 1 bis 5
Wesselheideweg	HA	B1	1x/Woche	ja	von Konrad-Adenauer-Damm bis Hausnummer 101 einschließlich, ausgenommen Stichweg zu Hausnummer 1 bis 5	Wesselheideweg	B1	1x/Woche	ja	Parkplatz/Wendeanlage an Hausnummer 2, 4 und 7
Wesselheideweg	HA	B1	1x/Woche	ja	von Konrad-Adenauer-Damm bis Hausnummer 101 einschließlich, ausgenommen Stichweg zu Hausnummer 1 bis 5	Wesselheideweg	B1	1x/Woche	ja	Hauptzug von Hausnummer 4/7 bis Hausnummer 101
Wesselheideweg	HA	B1	1x/Woche	ja	von Konrad-Adenauer-Damm bis Hausnummer 101 einschließlich, ausgenommen Stichweg zu Hausnummer 1 bis 5	Wesselheideweg	B1	1x/Woche	ja	Parkplatz im Kreuzungsbereich Derlestraße
Westpreußenstraße	BO	B1	1x/Woche	ja	von Pommernstraße bis Hausnummer 63 sowie Stichstraßen an Hausnummer 1 bis 31 und 33 bis 61, ausgenommen von Hausnummer 99 / 32 bis Zoppoter Straße sowie Stichstraße an Hausnummer 63 bis 99	Westpreußenstraße	B1	1x/Woche	ja	Hauptzug von Pommernstraße bis Wendeanlage an Hausnummer 74/76 und Zoppoter Straße 1
Westpreußenstraße	BO	B0,5	14-tägig	ja	Hauptzug von Hausnummer 99 / 32 bis Zoppoter Straße sowie Stichstraße an Hausnummer 63 bis 99	Westpreußenstraße	B1	1x/Woche	ja	Stichstraßen an Hausnummer 1 bis 31, 33 bis 61 und 63 bis 99
Wilhelm-Neuss-Straße	BO	B0,5	14-tägig	ja	ausgenommen Stichstraßen an Hausnummer 25 bis 35, 37 bis 47, 18 bis 38, 40 bis 50 und 52 bis 62	Wilhelm-Neuss-Straße	B0,5	14-tägig	ja	Hauptzug von Meßdorfer Straße bis Wendeanlage an Hausnummer 35/47

Straßenverzeichnis 2025 - veröffentlicht im Amtsblatt 55/2024	Stadt- bezirk	Reini- gungs- klasse	Reinigungs- häufigkeit - §4 -	Begleit- grün	Bemerkungen	Straßenverzeichnis 2027	Reini- gungs- klasse - §4 -	Reinigungs- häufigkeit - §4 -	Begleit- grün	Bemerkungen
Wilhelm-Neuss-Straße	BO	A0,5	14-tägig	ja	Stichstraßen an Hausnummer 25 bis 35, 37 bis 47, 18 bis 38, 40 bis 50 und 52 bis 62	Wilhelm-Neuss-Straße	A0,5	14-tägig	ja	5 Stichstraßen an Hausnummer a) 13 bis 35 sowie Koernickestraße 10, b) 18 bis 38, c) 25 bis vor und neben Hausnummer 47 sowie an Koernickestraße 20, d) 40 bis 50 und e) 46 bis 62
						Winkelsweg	B1	1x/Woche	ja	Hauptzug von Hausnummer 19 bis Wendeanlage an Hausnummer 75 bis 79, 76 bis 82 sowie Prinzenstraße 181/183
Winkelsweg	GO	B1	1x/Woche	ja	von Prinzenstraße bis Wendehammer an Hausnummer 67 bis 79 und 70 bis 82, ausgenommen Stichstraße zu Hausnummer 64 bis 68					
Winzerstraße	BO	B0,5	14-tägig	ja	von Kessenicher Straße bis Am Quirinusbrunnen	Winzerstraße	B0,5	14-tägig	ja	Hauptzug von Kessenicher Straße bis Damaschkestraße
Winzerstraße	BO	A0,5	14-tägig	ja	von Am Quirinusbrunnen bis Hausnummer 123 einschließlich	Winzerstraße	A0,5	14-tägig	ja	Hauptzug von Am Quirinusbrunnen bis Hausnummer 123 einschließlich
Winzerstraße	BO	A0,5	14-tägig	ja	von Am Quirinusbrunnen bis Hausnummer 123 einschließlich	Winzerstraße	A0,5	14-tägig	ja	Stichstraße an Hausnummer 92 bis 96
Wittenbergstraße	HA	A0,5	14-tägig	nein						
Zanderstraße	GO	B1	1x/Woche	ja	von Hans-Böckler-Allee bis Von-der-Heydt-Straße, ausgenommen von Albertus-Magnus-Straße bis Hans-Böckler-Allee					
Zanderstraße	GO	B0,5	14-tägig	ja	von Hans-Böckler-Allee bis Albertus-Magnus-Straße	Zanderstraße	B1	1x/Woche	ja	von Theodor-Heuss-Straße bis Albertus-Magnus-Straße
Zedernweg	BO	B0,5	14-tägig	nein	ausgenommen Stichstraße zu Hausnummer 14 bis 18	Zedernweg	B0,5	14-tägig	nein	Hauptzug von Am Kottenforst bis Lindenweg
Zedernweg	BO	A0,5	14-tägig	nein	Stichstraße zu Hausnummer 14 bis 18	Zedernweg	A0,5	14-tägig	nein	Stichstraße an Hausnummer 12 bis 18
Zur Marterkapelle	HA	B1	1x/Woche	nein	von An der Ohligsmühle bis Hausnummer 18/45, ausgenommen von Hausnummer 20/45 bis Kreuzbergstraße	Zur Marterkapelle	B0,5	14-tägig	nein	
Zur Marterkapelle	HA	B0,5	14-tägig	nein	von Hausnummer 20/45 bis Kreuzbergstraße					

Im Rahmen der Sitzungsvorbereitung sind folgende Fragen von Herrn Dr. Rutte vorab bei der bonnorange AöR eingegangen:

Fragen	Antworten
<p><u>An der Waldau:</u> Ist hier ein Übergang gewährleistet wenn Bonnorange den Dienst hier nicht mehr über die Satzung durchführt? D.h. übernimmt die Stadt unmittelbar bzw. beauftrag nahtlos die Beistandsleistung?</p>	<p>Der betreffende Abschnitt ist zwar gewidmet, liegt jedoch außerhalb der geschlossenen Ortslage. Aus diesem Grund findet das Straßenreinigungsgesetz NRW (StrReinG NRW) keine Anwendung. Nach § 9 StrWG NRW bestehen lediglich eingeschränkte Reinigungs- und Winterdienstpflichten im Rahmen der Straßenunterhaltung. Die Reinigung erfolgt unverändert im Auftrag des Tiefbauamtes und entfällt im Straßenverzeichnis aufgrund der Überprüfung.</p>
<p><u>Chlodwigplatz:</u> Wer ist hier zukünftig für den Dienst auf der Fläche verantwortlich? Obliegt der Dienst auf der Fläche dann Anwohnenden (Chlodwigplatz 1) oder dem Robert-Wetzlar Berufskolleg oder dem Grünflächenamt/Tiefbauamt?</p>	<p>Der Chlodwigplatz verfügt über keine Fahrbahnen, sondern ist als Fußweg ausgewiesen. Die Reinigung erfolgt künftig daher im Rahmen der Schrittwegreinigung vor städtischen Liegenschaften gemäß § 2 Absatz 1 Nr. 3 der Unternehmenssatzung durch die bonnorange AöR.</p>
<p><u>Bundeskanzlerplatz:</u> Wird hier die Neuwidmung abgewartet ehe eine Veränderung umgesetzt wird? Droht ansonsten nicht eine Zuständigkeitslücke?</p>	<p>Auf Grundlage einer neuen Widmungsauskunft besteht für die bonnorange AöR gemäß StrReinG NRW keine Reinigungspflicht. Auch hier wird das Tiefbauamt durch die bonnorange AöR informiert, so dass – sofern die Stadt Eigentümerin ist – die bonnorange AöR</p>

	mit einer entsprechenden Reinigungsleistung beauftragt werden kann.
<p><u>Heins-Steger-Ufer:</u></p> <p>Ist das der sogenannte Mirecourplatz der dann aus dem Dienst fällt? Hier gibt es keine Anwohnenden, wer kümmert sich zukünftig um die Fläche? Hier finden auch immer mal wieder Veranstaltungen statt, wem obliegt dann die Reinigung?</p>	<p>Gemäß Amtsblatt Nr. 31 vom 31.07.2024 ist der Weg als Fuß- und Radweg gewidmet. Die Reinigung erfolgt weiterhin im Rahmen der Schrittwegreinigung vor städtischen Liegenschaften gemäß § 2 Absatz 1 Nr. 3 der Unternehmenssatzung durch die bonnorange AöR.</p>
<p><u>An der Dransdorfer Mühle:</u></p> <p>hier trennt ein Zaun den Rad-/Fußweg von Mehrfamilienhäusern. Die Hauseingänge gehen meiner Kenntnis nach nicht auf diesen Rad/Fußweg, darum werden die Anwohnenden den Dienst nicht als ihre Verantwortung wahrnehmen. Ist hier eine Information der Anwohnenden geplant oder übernimmt die Stadtverwaltung?</p>	<p>Entsprechend der Widmung handelt es sich um einen beschilderten gemeinsamen Fuß- und Radweg gemäß Zeichen 240 StVO. Die Löschung aus dem Straßenverzeichnis hat keine Auswirkungen auf die Anlieger, da die Reinigung bereits bislang gemäß der Übertragung durch die Satzung (§ 2 Absatz 2 i. V. m. § 1 Absatz 3 sowie § 3 Absatz 3) in deren Zuständigkeit lag.</p>
<p><u>Winterdienst:</u></p> <p>Bei der früheren Diskussion des Winterdienstes an Bushaltestellen, war die Frage wie bonnorange kommuziert was genau geräumt / gestreut werden muss. In der Satzung steht dazu eher unspezifisch §6 (2): "dass ein gefahrloser Zu- und Abgang zu den Haltestelleneinrichtungen, Fahrgastunterständen und U-Bahn Ausgängen gewährleistet ist". Auf der bonnorange Website finde ich aktuell tabellarisch Informationen was die Pflicht zur Reinigung umfasst, aber nicht</p>	<p>Aktuell erarbeitet die bonnorange AöR eine Übersicht zu den Zuständigkeiten im Winterdienst. In diesem Zusammenhang kann auch die Winterwartung an Bushaltestellen im weiteren Verlauf detailliert betrachtet werden.</p> <p>Das Ergebnis wird auf der Homepage der bonnorange AöR veröffentlicht.</p>

was der Winterdienst umfasst (zumindest finde ich diese Information nicht). Andere Städte stellen hier detailliertere Infos bereit. Auf der Website von Düsseldorf, gibt es zum Beispiel eine bildliche Darstellung die zeigt was an den Bushaltestellen vom Schnee befreit / gestreut werden muss:

<https://www.duesseldorf.de/umweltamt/umwelt-und-verbraucherthemen-von-a-z/strassenreinigung/winterdienst>

Ich fände eine umfassendere Information hier sehr wichtig.

Anpassung der Unternehmenssatzung

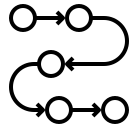
Beschlussvorschlag

- 1 Der Verwaltungsrat beschließt folgende Ergänzungen zur bestehenden Geschäftsordnung des Verwaltungsrates der bonnorange – Anstalt des öffentlichen Rechts (AöR):



§ 2 Absatz 4:

„Bei Entwürfen von Satzungen oder Satzungsänderungen wird vor der Beschlussfassung im Verwaltungsrat der Entwurf dem Rat der Bundesstadt Bonn zeitnah nach der Einberufung des Verwaltungsrates nachrichtlich zur Kenntnisnahme übermittelt. Die Zuständigkeit des Verwaltungsrates gem. § 114a Abs. 7 GO NRW, sowie § 8 Abs. 3 Nr. 1 der Unternehmenssatzung der bonnorange AöR bleibt hiervon unberührt.“



Prozess

2 Der Verwaltungsrat beschließt folgende Umsetzungsempfehlungen:

a) **Zeitliche Abfolge der Genehmigung von Satzungsentwürfen und Satzungsänderungen**

Um den Rat der Bundesstadt Bonn frühzeitig über die Absicht der bonnorange AöR zu unterrichten, Entwürfe von Satzungen oder Satzungsänderung durch den Verwaltungsrat beschließend zu lassen, wird die bonnorange AöR

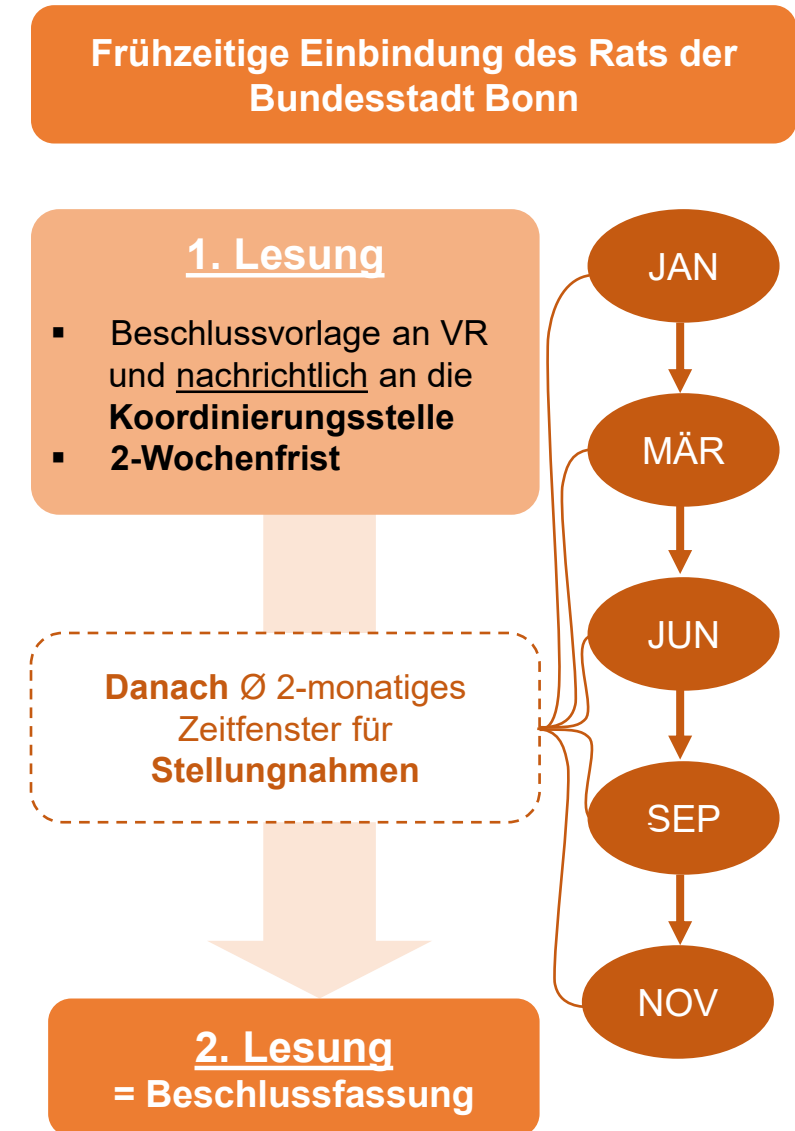
- die Beschlussvorlage zur 1. Lesung eines Entwurfs einer Satzung oder Satzungsänderung dem Verwaltungsrat der bonnorange AöR und nachrichtlich der Koordinierungsstelle bei der Bundesstadt Bonn mit einer 2-Wochenfrist zusammen mit der Einladung zur öffentlichen Sitzung des Verwaltungsrates der bonnorange AöR überstellen.
- Der Entwurf einer Satzung oder Satzungsänderung wird dann regelmäßig in der auf die 1. Lesung folgenden Verwaltungsratssitzung in 2. Lesung beschlossen.



Ausgenommen hiervon sind Satzungsänderungen, die ausschließlich redaktionelle Textänderungen betreffen oder der Umsetzung geltenden Rechts dienen. Diese können bereits in 1. Lesung beschlossen werden.



Workflow



Anpassung der Unternehmenssatzung

b) Anfragen aus dem Rat der Bundesstadt Bonn

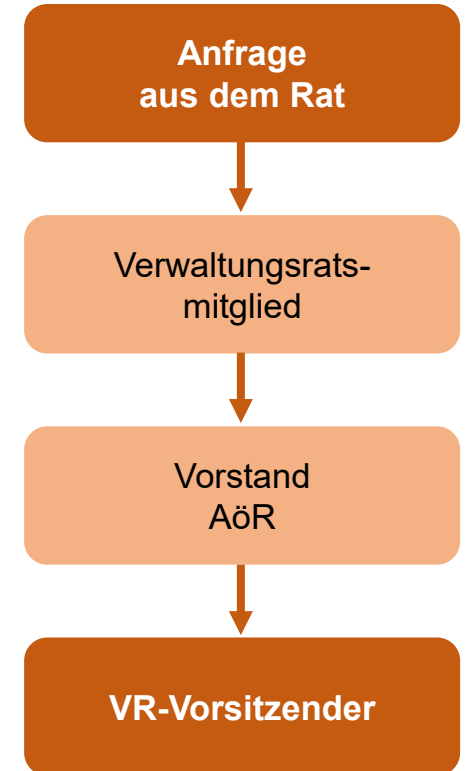
Anfragen aus dem Rat der Bundesstadt Bonn können nur über bzw. durch die in den Verwaltungsrat entsandten Verwaltungsratsmitglieder an den Vorstand der bonnorange AöR gerichtet werden.

Der Verwaltungsratsvorsitzende entscheidet in Abstimmung mit dem Vorstand darüber, ob die Anfrage in der nächsten öffentlichen Sitzung des Verwaltungsrats der bonnorange AöR behandelt wird.

Aus Gründen der Bearbeitung der Anfrage durch die bonnorange AöR ist eine 4-wöchige Frist einzuhalten.



Workflow



ANWESENHEITSLISTE

Drucksachenummer AöR-26032
Anlage zur Niederschrift (AöR-26031)

Sitzung	Verwaltungsrat
Sitzungstag	13.03.2026
Sitzungsort	bonnorange AöR Lieselingsweg 110 53119 Bonn Kantine (hinten)
Beginn	14:04 Uhr
Ende	16:16 Uhr

Anwesende

Vorsitzende:

Bg. Helmut Wiesner

Mitglieder:

CDU

Stv. Justin Dennhardt
Christian Gold
Stv. Enno Schaumburg

Bündnis 90/DIE GRÜNEN

Stv. Eva Kuzu
Stv. Dr. Daniel Rutte

SPD

Stv. Katharina Steingraber

DIE LINKE

Stv. Jules Schenkel

FDP

Stv. Werner Hümmrich

Personalrat der Bundesstadt Bonn

PR Christian Dröttboom

bonnorange AöR:

Sven Sadewasser (Vorstand)
Richard Münz (stell. Vorstand)
Jochen Peter (Leitung Werkstatt und Leitung Technik)

Christine Fuchs (Leitung Kreislauf- und Abfallwirtschaft)

Katharina Brakowski-Schmitt (Leitung Ü-Verwaltung)

Alexander Blasberg (Stadtreinigung und Winterdienst)

Daniela Arft (Stadtreinigung und Winterdienst)

Jérôme Lefèvre (Leitung Unternehmenskommunikation)

Hilde Kreuzer (Leitung Finanzen)

Petra Heimann (Personalratsvorsitzende)

Brigitte Jacobs-Hombeuel (Gleichstellungsbeauftragte)

Beteiligungsverwaltung
der Bundesstadt Bonn:

Niklas Zimmermann

Koordinierungsstelle
der Bundesstadt Bonn:

Marina Engelmann

Auskunftspersonen:

Dennis Wegkamp, pbo Ingenieurgesellschaft

Dr. Ralf Gruneberg, Gruneberg Rechtsanwälte

Gabriele Kirchhoff, EY Tax GmbH Steuerberatungsgesellschaft

Schriftführung:

Dr. Silke Felten (Vorstandsreferentin, bonnorange)